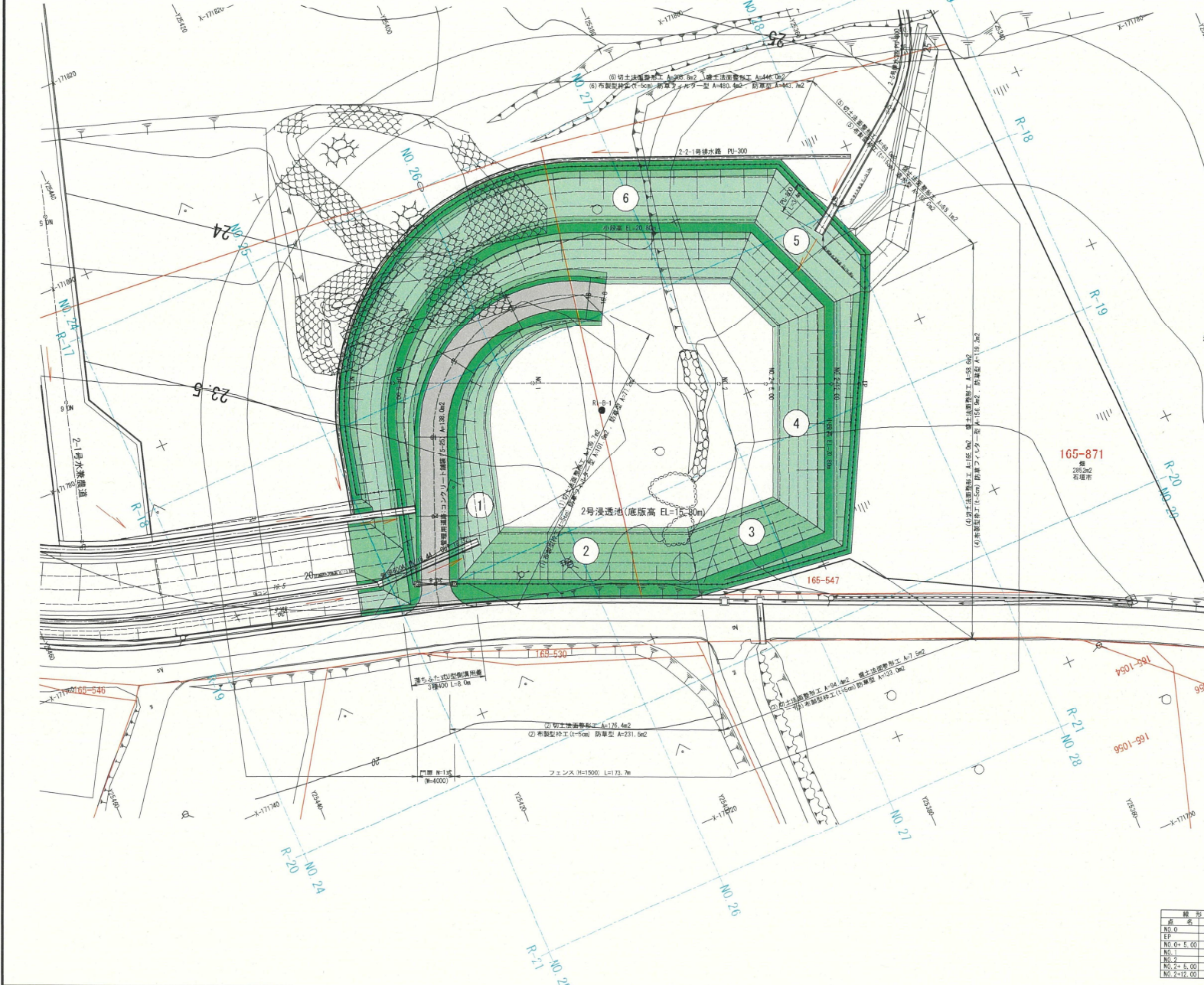


2号浸透池計画平面図

1/200 (A-1)
S: 1/400 (A-3)



165-131
砂塚
山崎 幸久
沖縄県建設部西図6-15-10

165-871
285202
石垣市

法面等面積計算書

No.	区分	面積 (㎡)	平均高さ (m)	延長 (m)	断面形状	法面面積 (㎡)		合計 (㎡)
						左側	右側	
1	法面面積	11.61	0.81	14.31	1.1	11.61	11.61	11.61
	平均高さ	11.13	0.79	14.31	1.1	11.13	11.13	11.13
	延長	11.13	0.79	14.31	1.1	11.13	11.13	11.13
2	法面面積	11.13	0.79	14.31	1.1	11.13	11.13	11.13
	平均高さ	11.13	0.79	14.31	1.1	11.13	11.13	11.13
	延長	11.13	0.79	14.31	1.1	11.13	11.13	11.13
3	法面面積	11.13	0.79	14.31	1.1	11.13	11.13	11.13
	平均高さ	11.13	0.79	14.31	1.1	11.13	11.13	11.13
	延長	11.13	0.79	14.31	1.1	11.13	11.13	11.13
4	法面面積	11.13	0.79	14.31	1.1	11.13	11.13	11.13
	平均高さ	11.13	0.79	14.31	1.1	11.13	11.13	11.13
	延長	11.13	0.79	14.31	1.1	11.13	11.13	11.13
5	法面面積	11.13	0.79	14.31	1.1	11.13	11.13	11.13
	平均高さ	11.13	0.79	14.31	1.1	11.13	11.13	11.13
	延長	11.13	0.79	14.31	1.1	11.13	11.13	11.13
6	法面面積	11.13	0.79	14.31	1.1	11.13	11.13	11.13
	平均高さ	11.13	0.79	14.31	1.1	11.13	11.13	11.13
	延長	11.13	0.79	14.31	1.1	11.13	11.13	11.13

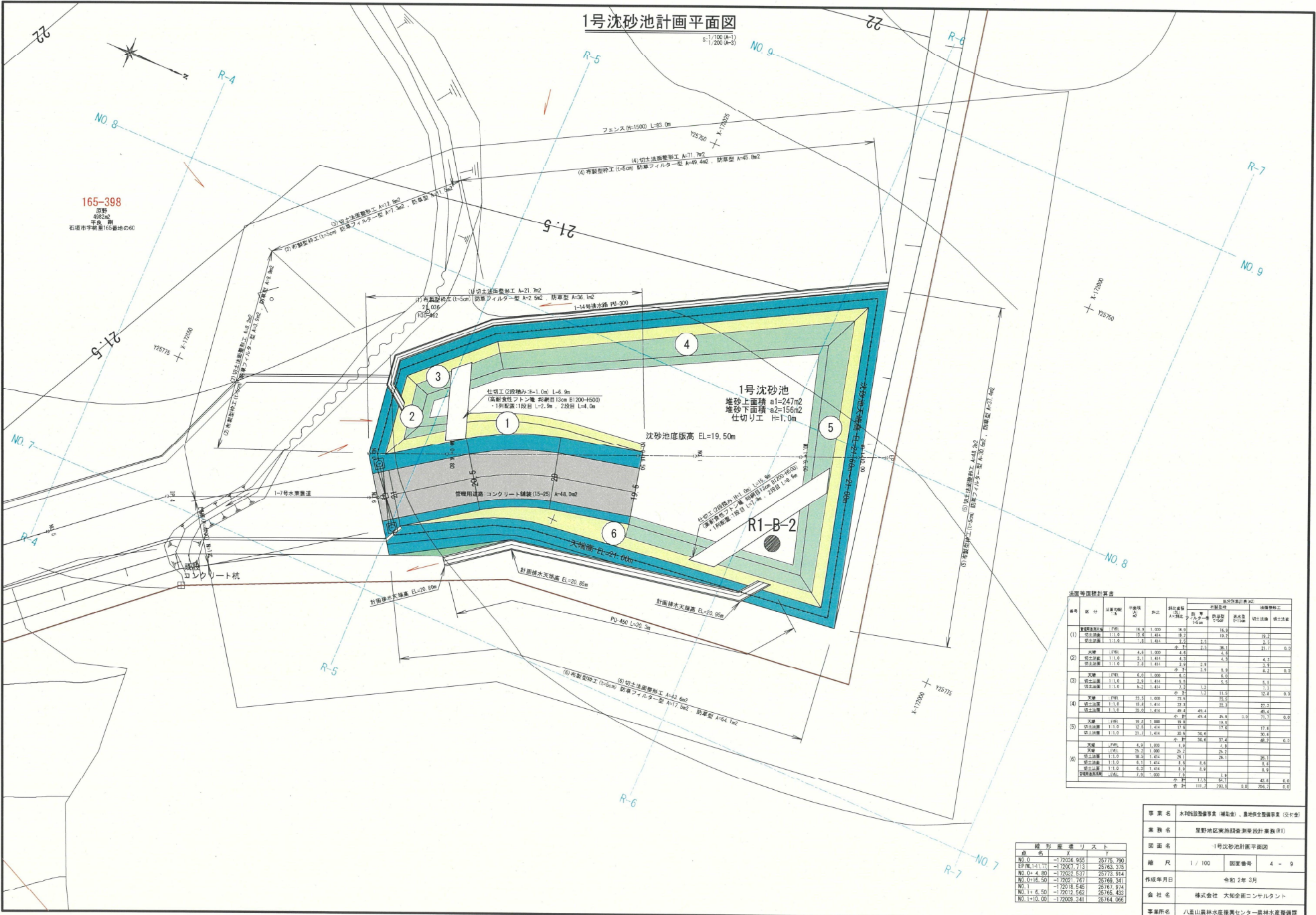
緯度経度リスト

点名	X	Y
NO.0	-17178.135	28419.222
EP	-17178.183	28388.810
NO.0+5.00	-17176.173	28414.628
NO.1	-17170.178	28430.881
NO.2	-17170.181	28387.850
NO.2+5.00	-17166.181	28377.676
NO.2+12.00	-17167.382	28371.580

事業名 水利施設整備事業 (補助金)、農地保全整備事業 (交付金)
 業務名 厚野地区家畜糞尿処理施設整備事業 (R1)
 計画名 2号浸透池計画平面図
 縮尺 1/200 図面番号 4-5
 作成年月日 令和2年3月
 会社名 株式会社 大知企画コンサルタント
 事業所名 八重山農林水産振興センター農林水産整備課

1号沈砂池計画平面図

縮尺 1/100 (A-1)
1/200 (A-3)



165-398
原野
平島
石道市平島第165番地の6

法面等面積計算書

区分	面積	平均傾斜	法面	法面面積	法面延長		法面延長
					法面延長	法面延長	
(1) 池上法面	111.0	1:1.0	19.2	19.2	19.2	19.2	19.2
(2) 池下法面	111.0	1:1.0	19.2	19.2	19.2	19.2	19.2
(3) 池底	111.0	1:1.0	19.2	19.2	19.2	19.2	19.2
(4) 池壁	111.0	1:1.0	19.2	19.2	19.2	19.2	19.2
(5) 池底	111.0	1:1.0	19.2	19.2	19.2	19.2	19.2
(6) 池壁	111.0	1:1.0	19.2	19.2	19.2	19.2	19.2
合計	666.0						

観測距離リスト

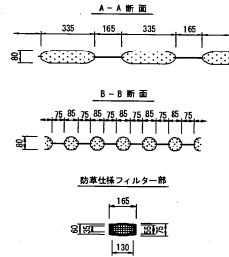
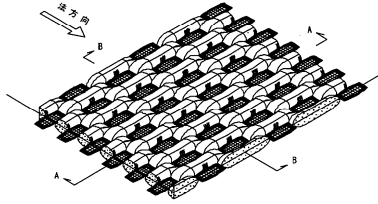
点名	距離	距離
NO.0	-172036.945	25775.900
NO.1	-172037.733	25763.775
NO.2	-172032.537	25773.914
NO.3	-172021.747	25769.341
NO.4	-172018.481	25764.914
NO.5	-172012.842	25765.433
NO.6	-172009.341	25764.066

事業名 水利施設整備事業（補助金）、農地安全整備事業（公定）
 業務名 原野地区実施施設整備設計業務（甲）
 図面名 1号沈砂池計画平面図
 縮尺 1/100 図面番号 4-9
 作成年月日 令和2年3月
 会社名 株式会社 大知建設コンサルタンツ
 事業所名 八尾山農林水産復興センター農林水産整備課

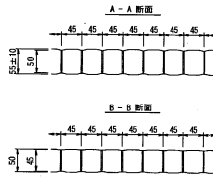
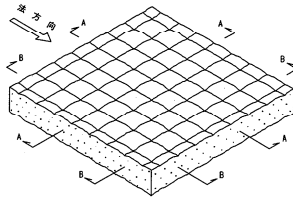
防災工構造図(1)

布製型枠構造図
S-Free

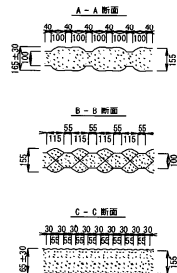
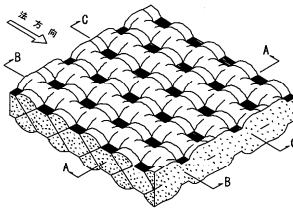
防草フィルター型
(平均厚5.0cm)



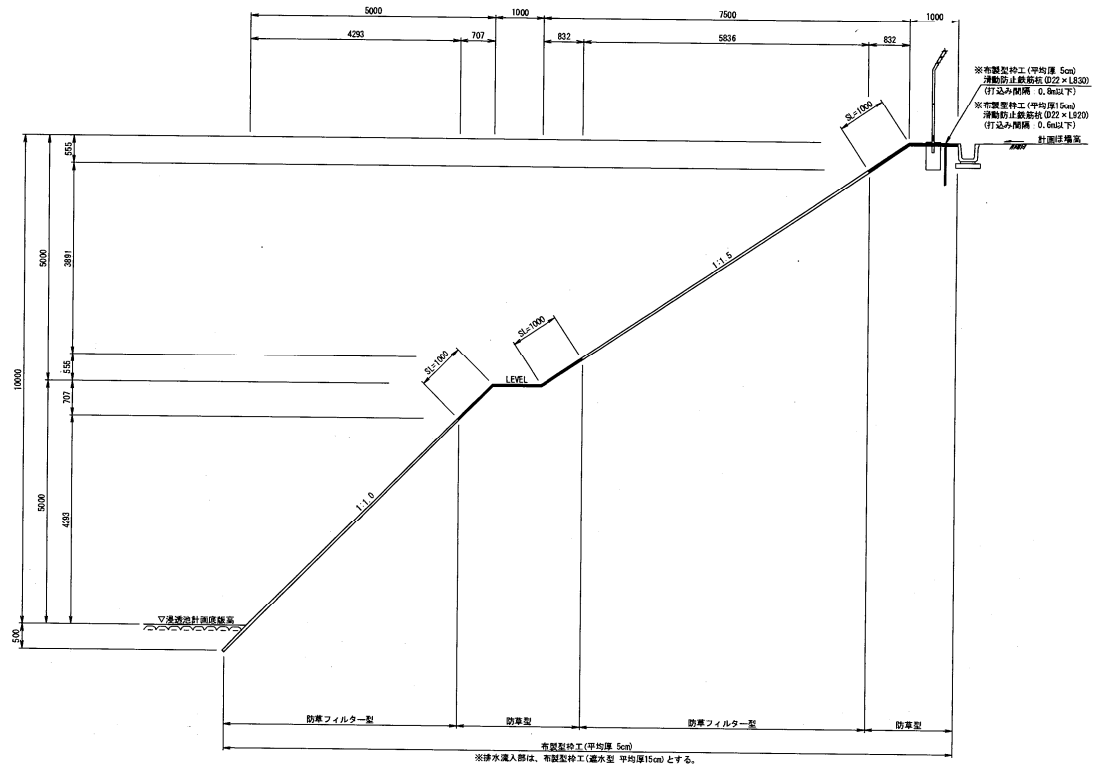
防草型
(平均厚5.0cm)



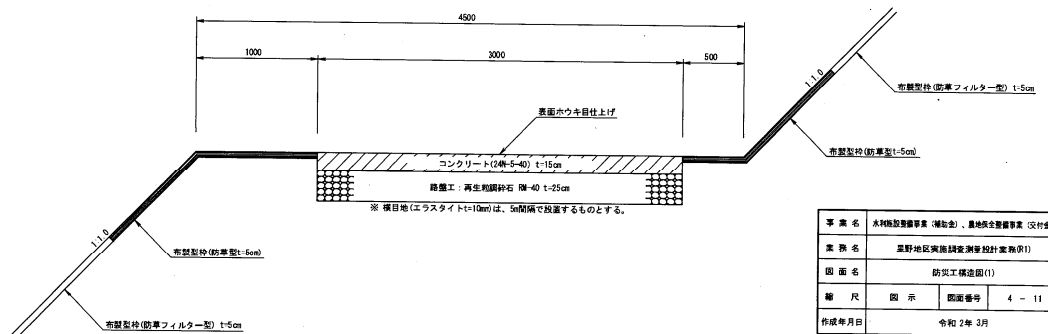
遮水型
(平均厚15.0cm)



布製型枠工標準断面図
S-1/70



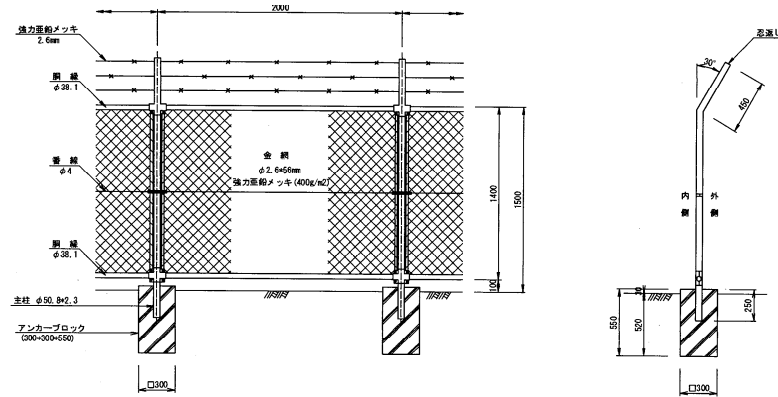
管理用道路舗装標準断面図
S-1/70



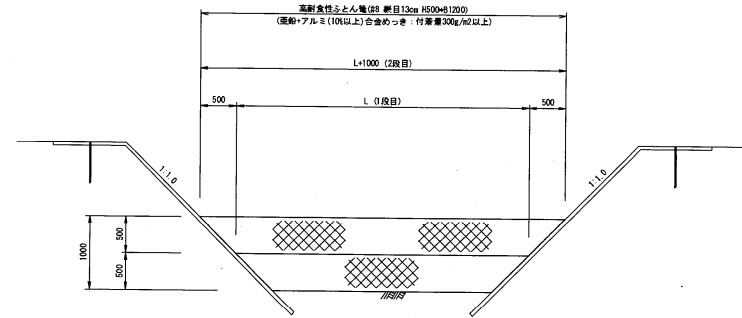
事業名	水林施設整備事業(補助金)、農地保全整備事業(交付金)		
業務名	星野地区農地調査設計業務(第1)		
図面名	防災工構造図(1)		
縮尺	図示	図面番号	4-11
作成年月日	令和2年3月		
会社名	株式会社 大知企画コンサルタント		
事業所名	八尾山農林水産復興センター農林水産研修棟		

防災工構造図(2)

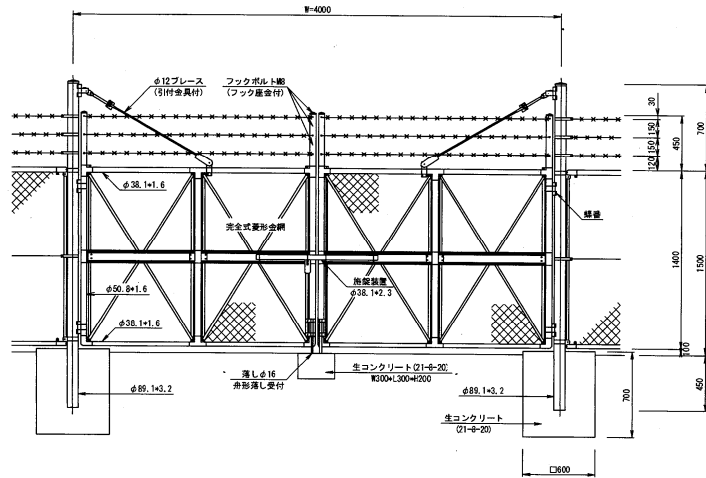
フェンス (H=1.5m)
断面図 S-1/20



高耐食性ふとん捲標準布設図
S-1/20



門扉 (W = 4.0 m)
断面図 S-1/20



事業名	水科施設整備事業（補助金）、農地安全整備事業（交付金）		
業務名	鹿野地区美穂調整池建設設計業務（伊）		
図面名	防災工構造図(2)		
縮尺	図示	図面番号	4 - 12
作成年月日	令和 2年 3月		
会社名	株式会社 大和企画コンサルタント		
事業所名	八尾山農林水産振興センター農林水産整備課		