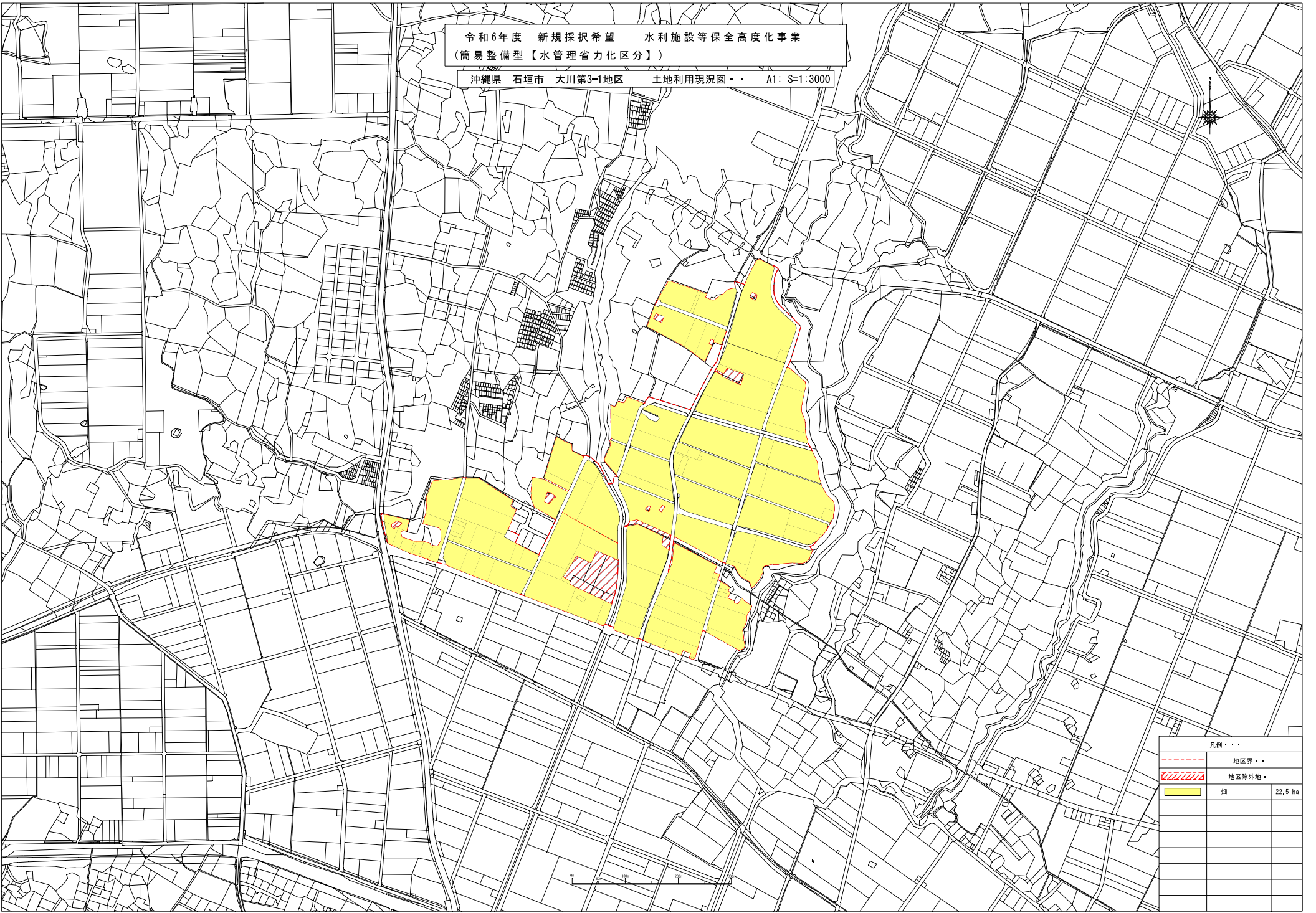


令和6年度 新規採択希望 水利施設等保全高度化事業
(簡易整備型【水管理省力化区分】)

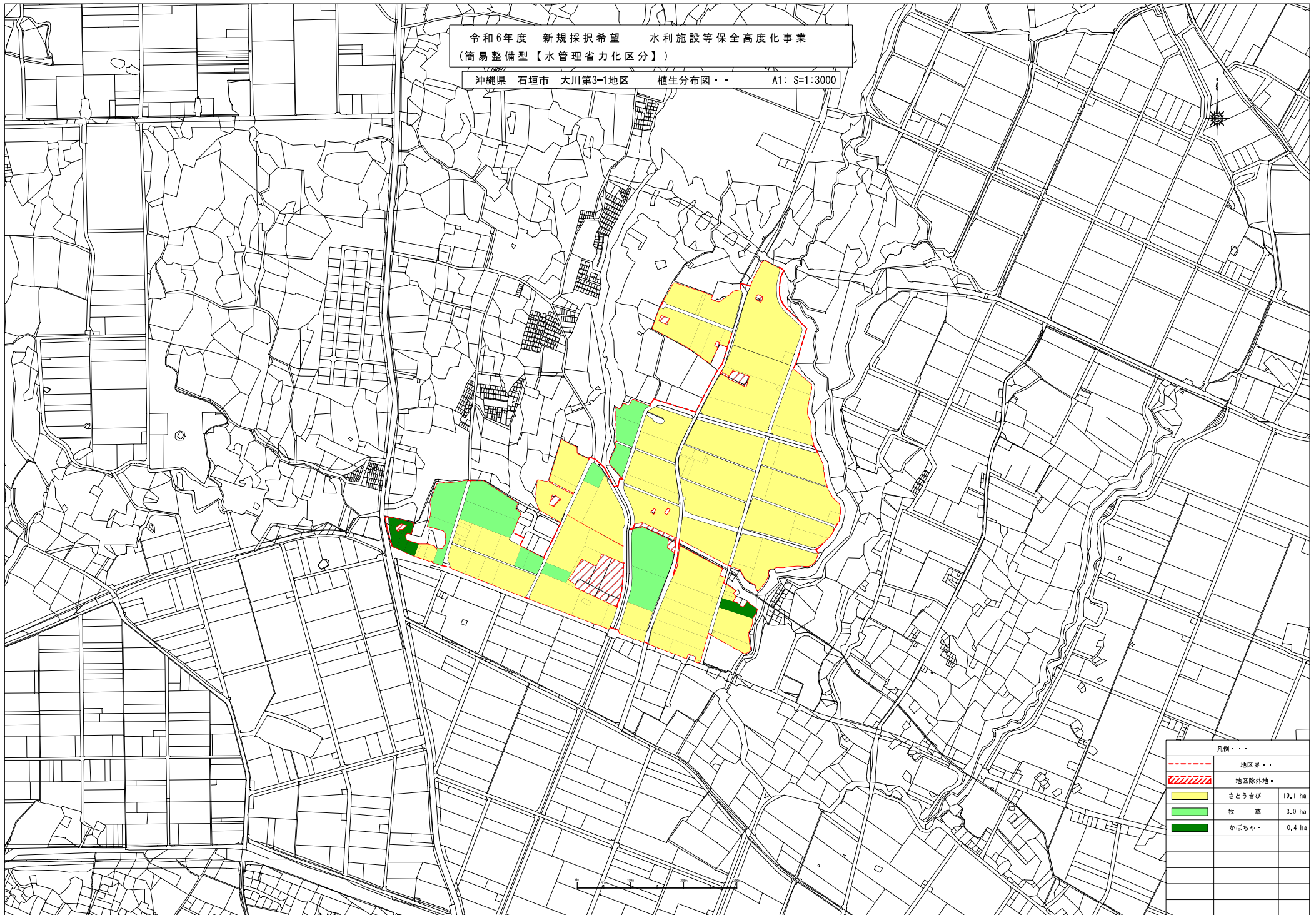
沖縄県 石垣市 大川第3-1地区 土地利用現況図・・・ A1: S=1:3000



凡例・・・	
-----	地区界・・・
////	地区除外地
■	畑 22.5 ha

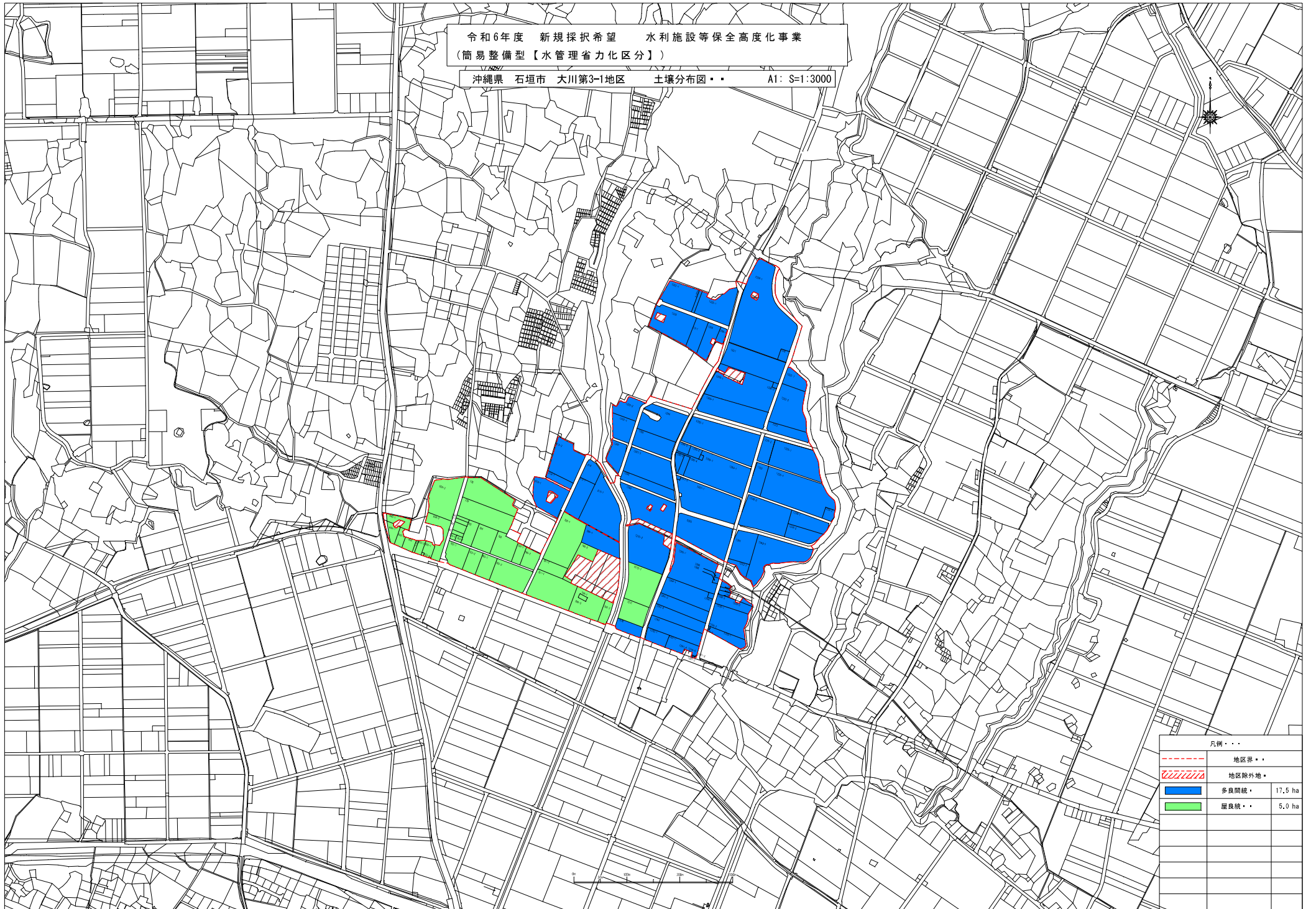
令和6年度 新規採択希望 水利施設等保全高度化事業
(簡易整備型【水管理省力化区分】)

沖縄県 石垣市 大川第3-1地区 植生分布図・・・ A1: S=1:3000



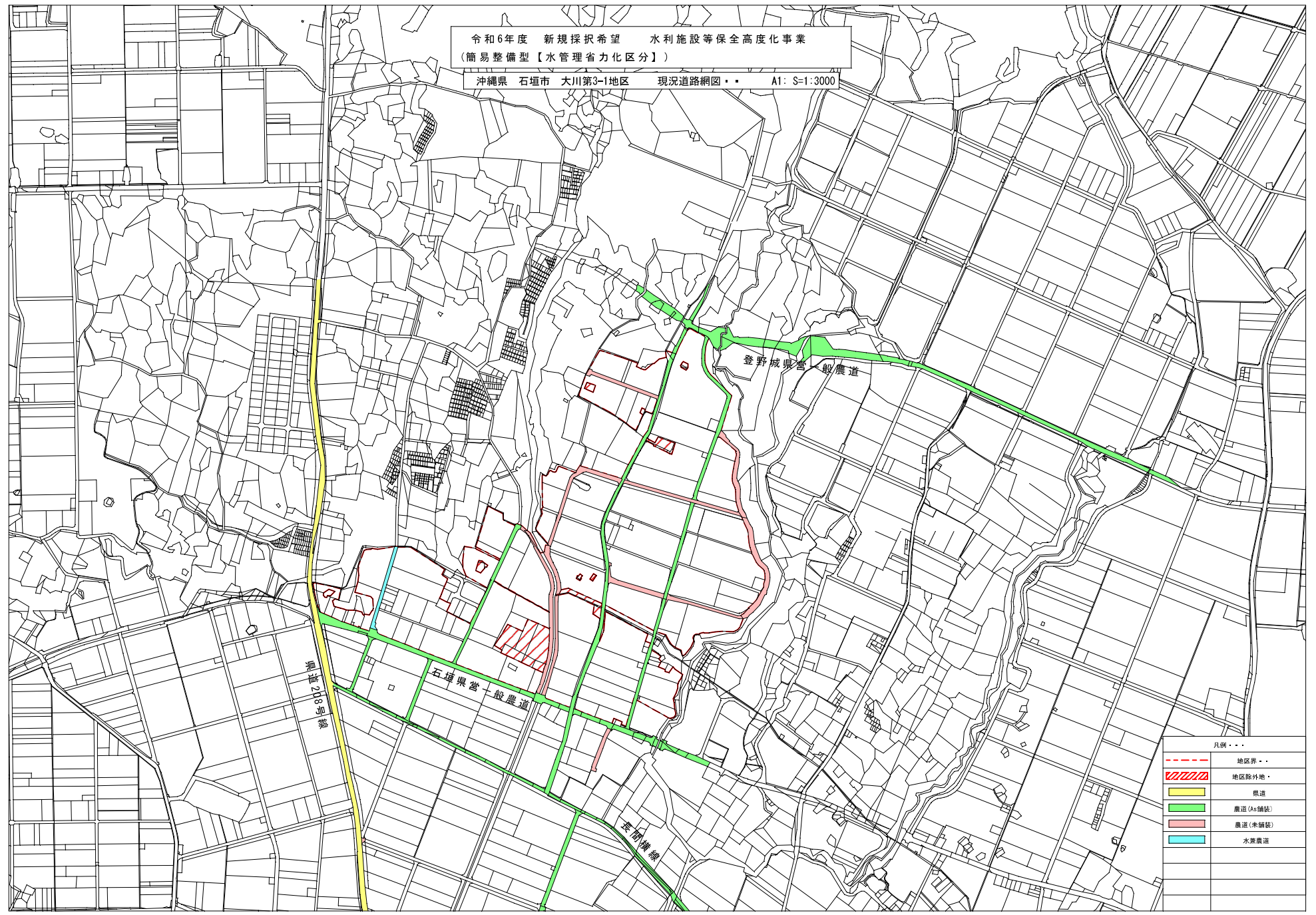
令和6年度 新規採択希望 水利施設等保全高度化事業
(簡易整備型【水管理省力化区分】)

沖縄県 石垣市 大川第3-1地区 土壌分布図・・・ A1: S=1:3000



凡例・・・	
地区界・・・	
地区除外地	
多良間統・・・	17.5 ha
崖良統・・・	5.0 ha

令和6年度 新規採択希望 水利施設等保全高度化事業
 (簡易整備型【水管理省力化区分】)
 沖縄県 石垣市 大川第3-1地区 現況道路網図 ・・ A1: S=1:3000

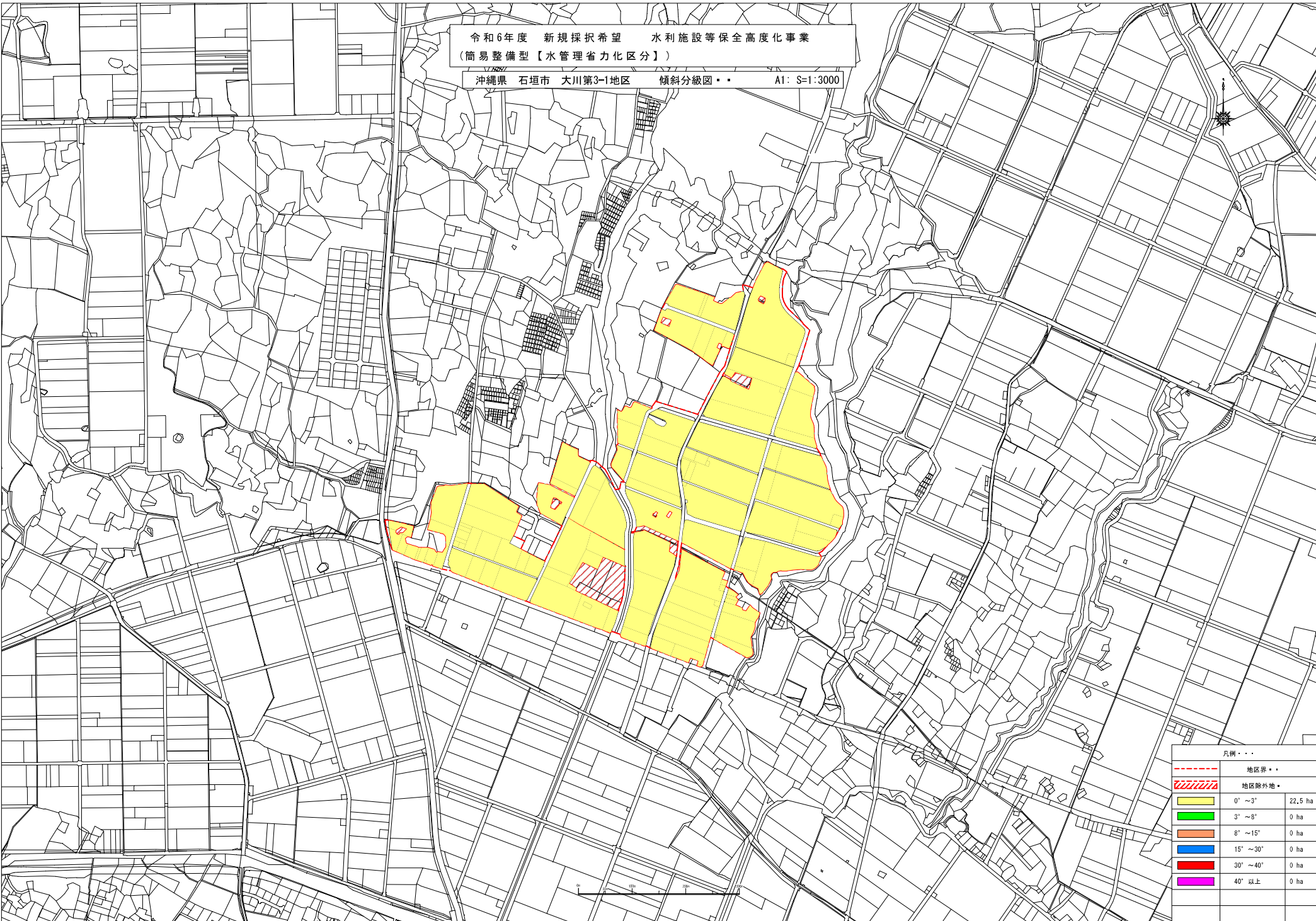


凡例 ・・

	地区界 ・・
	地区除外地 ・・
	県道
	農道 (As舗装)
	農道 (未舗装)
	水汲農道

令和6年度 新規採択希望 水利施設等保全高度化事業
(簡易整備型【水管理省力化区分】)

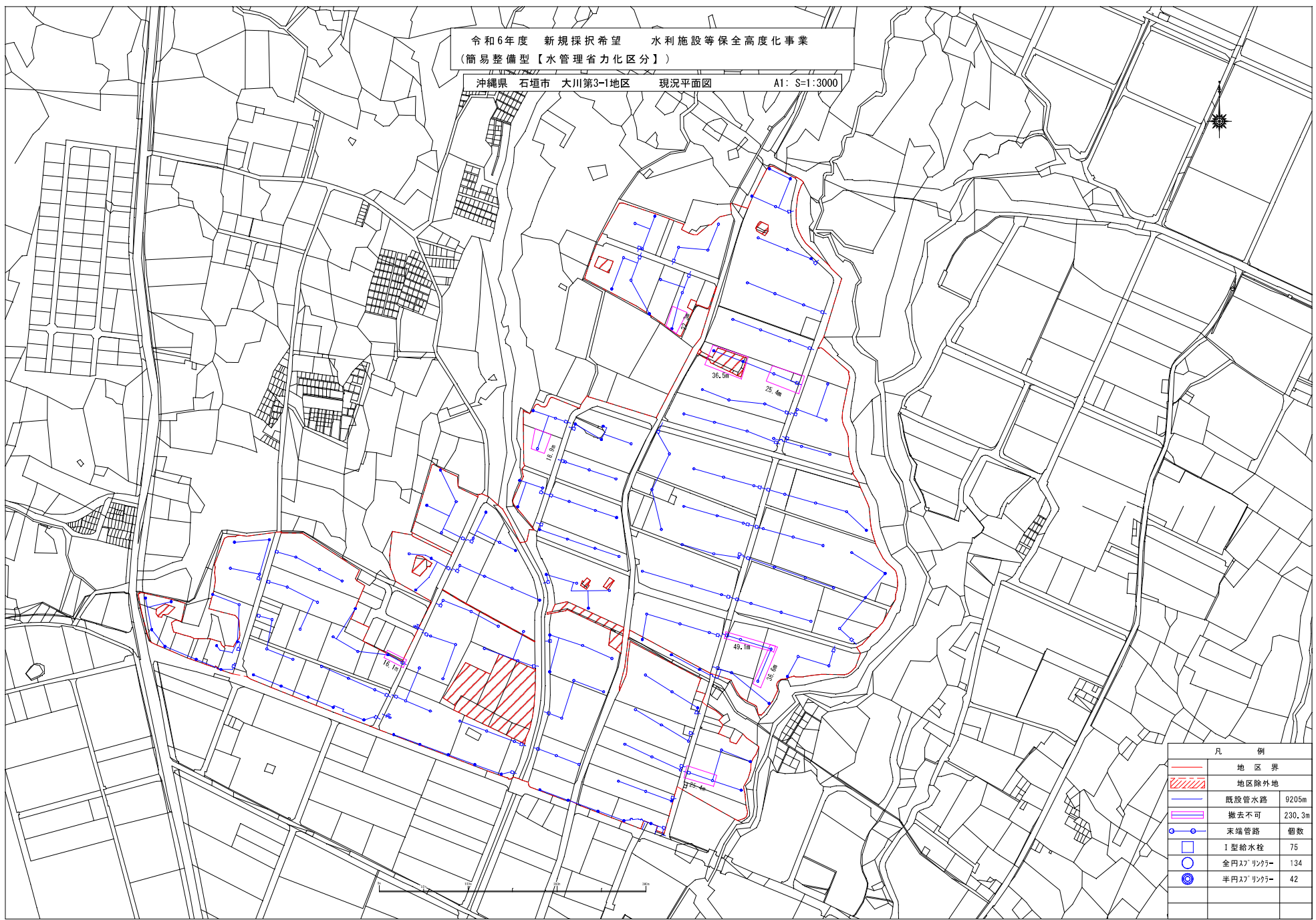
沖縄県 石垣市 大川第3-1地区 傾斜分級図・・・ A1: S=1:3000



凡例・・・	
-----	地区界・・・
////	地区除外地
0°～3°	22.5 ha
3°～8°	0 ha
8°～15°	0 ha
15°～30°	0 ha
30°～40°	0 ha
40°以上	0 ha

令和6年度 新規採択希望 水利施設等保全高度化事業
 (簡易整備型【水管理省力化区分】)

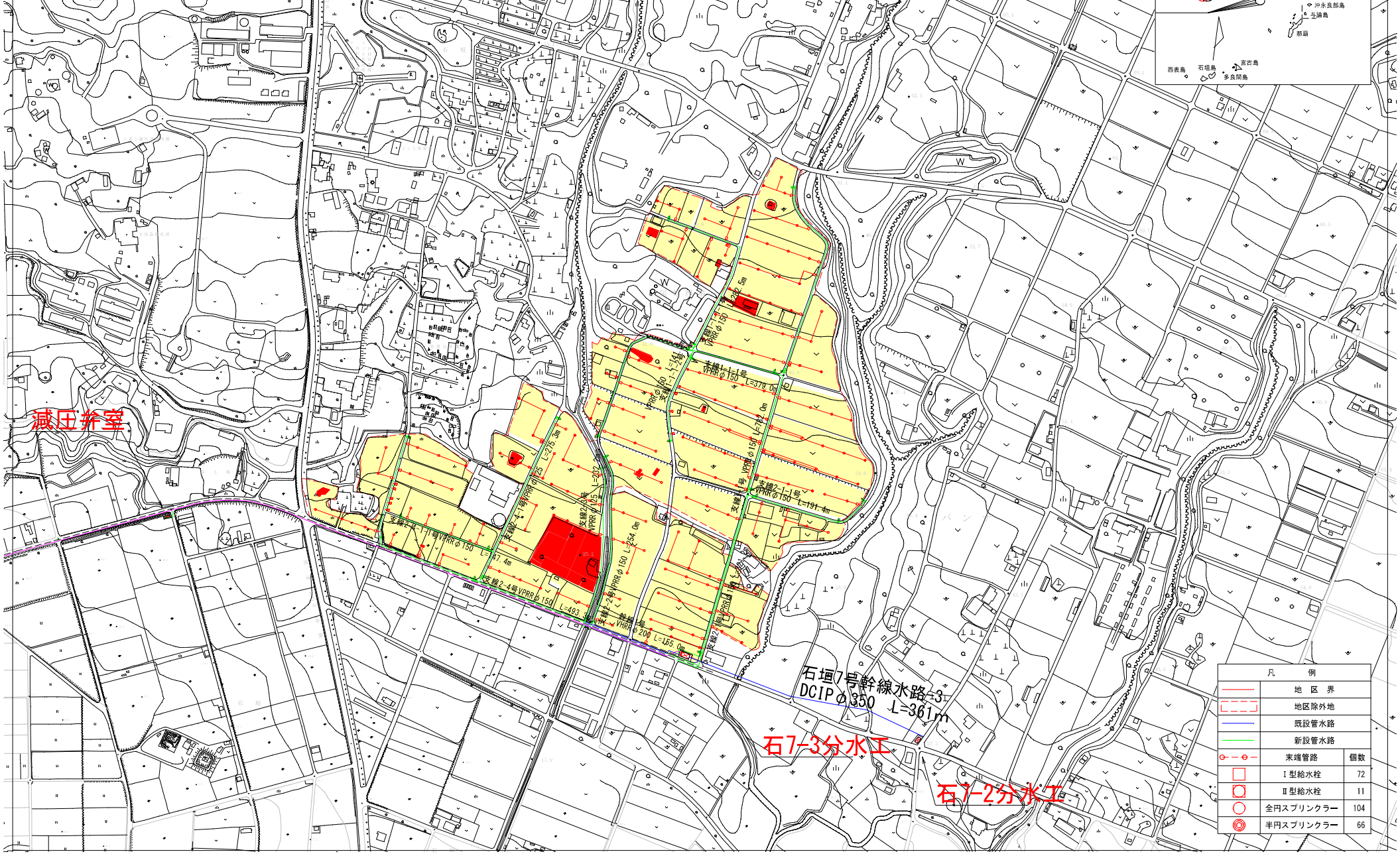
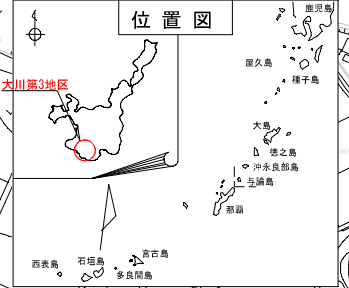
沖縄県 石垣市 大川第3-1地区 現況平面図 A1: S=1:3000



凡 例	
	地区界
	地区除外地
	既設管路 9205m
	撤去不可 230.3m
	末端管路 個数
	1型給水栓 75
	全円ｽﾌﾟﾘﾝｸﾞｰ 134
	半円ｽﾌﾟﾘﾝｸﾞｰ 42

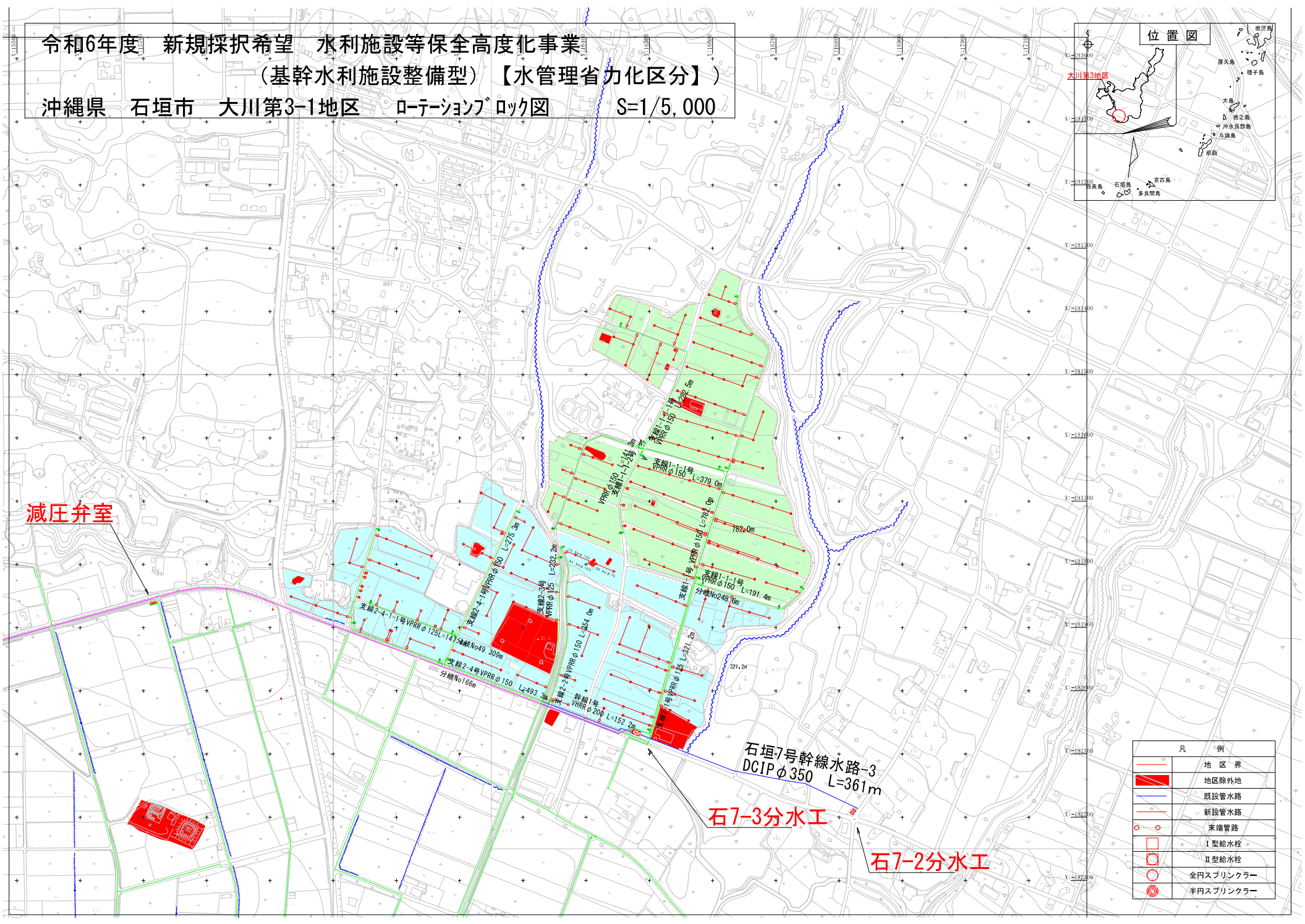
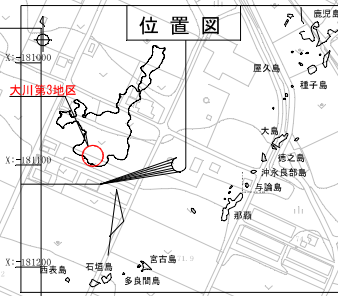
令和6年度 新規採択希望 水利施設等保全高度化事業
 (簡易整備型 【水管理省力化区分】)

沖縄県 石垣市 大川第3-1地区 全体計画平面図 S=1/5,000



凡 例	
	地区界
	地区除外地
	既設管路
	新設管路
	末端管路 個数
	I型給水栓 72
	II型給水栓 11
	全円スプリンクラー 104
	半円スプリンクラー 66

令和6年度 新規採択希望 水利施設等保全高度化事業
 (基幹水利施設整備型) 【水管理省力化区分】
 沖縄県 石垣市 大川第3-1地区 ローテーション ロック図 S=1/5,000



凡 例	
	地区界
	地区除外地
	既設管水路
	新設管水路
	末端管路
	I型給水栓
	II型給水栓
	全円スプリンクラー
	半円スプリンクラー