

北部圏域 市町村の紹介

国頭村

「森と水とやすらぎの里「くにかがみ」沖繩本島最北端に位置し、村士の8割に及ぶ森林にはノグチガク、ヤンバルクイナ、ヤンバルテナゴコガネなどの国指定天然記念物が生息するなど、優れた自然環境を有し、世界自然遺産推薦地として本村のみならず沖縄県、日本及び世界の貴重な財産となつていきます。

農業は本村の基幹産業であり、マンゴ、タンカン、小菊、木材は県の拠点産地に認定されており、さとうきびやパイナップルなども多く栽培されています。

恵まれた自然を活かしたエコツアーリズム、修学旅行生の民泊など第三次産業での新たな取り組みが始まっていますが、これらを第一次産業や第二次産業と連携した6次産業化への展開を図り、活力あるむらづくりを推進していきます。



新茶 奥みどり



マンゴ



やまぼとる学びの森



タンカン



マンゴ

新茶 奥みどり

マンゴ

やまぼとる学びの森

タンカン

マンゴ

大宜味村

「長寿日本一大宜味村」沖繩本島の北部に位置する、人口約3,000人の村です。本村は「やんばる」と呼ばれる沖繩本島の北部に位置し、山・川・海のかなかな自然に囲まれており、国頭村、大宜味村、東村の三村は2021年7月26日国連教育科学文化機関(ユネスコ)の世界自然遺産に登録されました。平和と自然を愛し人情に溢れた「ぶながや」たちが、永住地と定め築き上げたロマンス溢れる村です。急速に進む近代化の嵐の中で、本村は芭蕉布を守り育て、豊かな自然はシークワサーを産し、健康・長寿を育んできました。喜如嘉(きよか)地域では伝統の芭蕉布が認定や、国指定重要無形民俗文化財の豊年折福行事、温厚のウヅンガミなども毎年行われています。主要産業は第一次産業で、山間におけるシークワサーやマンゴ、シイタケの栽培が盛んです。

また、令和2年2月22日にオープンした「道の駅おさきま やんばるの森ビジターセンター」では、地元の中学生が商品開発した「シークワサー果汁S&S」など大宜味村産の農林水産物が多く販売されています。

本村の森林や河川は貴重な資源であり、美しい海とともに村士への愛着を育んでおり、これらの自然資源は癒やしを求め観光客を取り組んでいくこと、今後も保全を継続しつつ、気候風土を活かした特産物の生産、新たな作物を含めた産品展開に取り組む、

豊かな自然環境の保全と新たな産業の振興、の取組を進めてまいります。



シークワサー果実



シークワサー加工品



芭蕉布工芸品



シークワサー加工品



芭蕉布工芸品



芭蕉布工芸品



シークワサー加工品



芭蕉布工芸品



芭蕉布工芸品

東村

は、「山原(ヤンバル)」と呼ばれる本島北部の東海岸に位置し、北は国頭村、南西は名護市と接し南東は太平洋に面しています。村の総面積の約73%が山林原野の中に、東はイタヤを中心とする馬場が生育し、豊かな自然環境の中、ノグチガクやヤンバルクイナ、ヤンバルテナゴコガネなど数多くの貴重な生物が生息しています。本村の基幹産業は農業で、主に国頭マジョーの酸性土壌であるため、加工用パイナップルを主体とする農業が主でありましたが、近年では経営の安定化を図るため、生食用パイナップルやカボチャ、園芸施設の導入が図られており、生食用パイナップルにおいては、「交配型農産物」を推進しており、エコリズム、グリーンツーリズム、ブルーツーリズム等と連携した体験・滞在型観光の民泊事業が活発に展開されており、この様なエコリズムを中心とする観光事業は、自然資源は、自然豊かな本村にあって、地域の特色を定かした新しい産業の先駆けとして、注目を集めております。


今後は、こうした特色を最大限に活かし、本村の基幹産業である農業を始め観光事業の他、各産産業との連携をより一層強めつつ、自然の保護と活用の適正なバランスをとりながら、「ひと・むら・自然」が共生する未来に輝く農村」をめざして村の活性化を図っていきます。




パイナップル



パイナップル



パイナップル



パイナップル

パイナップル

パイナップル

パイナップル

パイナップル

パイナップル

パイナップル

パイナップル

パイナップル

パイナップル

パイナップル

パイナップル

パイナップル

パイナップル

パイナップル

パイナップル

パイナップル

パイナップル

パイナップル

パイナップル

パイナップル

パイナップル

パイナップル

パイナップル

パイナップル

パイナップル

パイナップル

パイナップル

パイナップル

パイナップル

パイナップル

パイナップル

パイナップル

パイナップル

パイナップル

パイナップル

パイナップル

パイナップル

パイナップル

パイナップル

パイナップル

パイナップル

パイナップル

パイナップル

パイナップル

パイナップル

パイナップル

パイナップル

パイナップル

パイナップル

パイナップル

パイナップル

パイナップル

パイナップル

パイナップル

パイナップル

パイナップル

パイナップル

パイナップル

パイナップル

パイナップル

パイナップル

パイナップル

パイナップル

パイナップル

パイナップル

パイナップル

パイナップル

パイナップル

パイナップル

パイナップル

パイナップル

パイナップル

北部圏域 市町村の紹介

本那町

は、本那半島の先端に位置しており、南東に名護市、東北に今帰仁村と隣接し、西の洋上には伊弉島、北方には伊名島、伊平屋島を望むことができます。

本町は原辺離島の航路が航路が航路として栄えてきました。現在では、本那港が国の特定地域振興重要港湾に指定され、伊江、東京、大阪、鹿児島航路が航路が航路として機能しています。

また、日本一早咲きの桜の名所として知られる八重岳や、沖繩海浜国立公園に指定されている山里円難カルスト地域の山々、白砂が眩しい瀬戸内海など、これら豊かな自然がパラダイスよく融合する風光明媚なまちです。

これらの豊かな自然を生かし本町では、シークワサーやマンゴ、アセロラ、輪菊などの農業や、カツオ漁、クロマダゴロやモズクなどの養殖などの漁業、もとぶ牛や、ぐーななどの畜産業のほか、琉球藍による藍染や木工芸、陶芸などの工芸も盛んに行われています。



アセロラ



マンゴ



マンゴ

アセロラ

マンゴ

マンゴ

マンゴ

マンゴ

今帰仁村

豊かな自然に恵まれ、古くから農業と漁業が盛んに営まれてきた今帰仁村。11世紀はじめ今帰仁城を居城とした北山王が本島北部(ヤンバル地域)一帯を治め、琉球の三王(南山、中山、北山)時代を形成したといわれています。

現在では「琉球王国のグスク及び関連遺産群」の一つとして「今帰仁城跡」が世界遺産に登録され国内外から注目を集めています。また、架橋により結ばれた古宇利島には古くから語り継がれてきた「人類学洋伝説」や多くの「祭祀」が現存し、「神秘的島」として知られています。

昨今の少子・高齢化社会、高度情報化社会の波にもまれながら、「ムラ・人・農」が織りなすゆがむら・今帰仁」を将来像として掲げている本村では、農業を基軸としつつ観光にも力をいれ、多くの来訪者に「今帰仁村に来てよかったです、またこの村に遊びに来たい。」と思われるような村づくりを行っていきます。



スイカ



スイカ



スイカ



スイカ



スイカ



スイカ



スイカ



スイカ



スイカ

名護市

名護市は沖繩本島北部に位置し、竹富町、石垣市に次いで県下3番目の広大な面積を有する自然豊かな北部地域の中核都市として機能しています。


名護のまちは、名護湾、大浦湾と三方に開けた美しい湾があり、そして緑深い山々に抱かれた山梨用水産物の宝庫。この恵まれた自然を活かし、地域の基幹産業である農林水産業に携わって担い手の育成、6次産業化、地場産品の消費拡大、漁港の利活用等の取り組みをあげ他地域にはない生産性の高い特色あるまらづくりを目指します。




スイカ



スイカ



スイカ



スイカ

スイカ

スイカ

スイカ

スイカ

スイカ

スイカ

スイカ

スイカ

スイカ

スイカ

スイカ

スイカ

スイカ

スイカ

スイカ

スイカ

スイカ

スイカ

スイカ

スイカ

スイカ

スイカ

スイカ

スイカ

スイカ

スイカ

スイカ

スイカ

スイカ

スイカ

スイカ

スイカ

スイカ

スイカ

スイカ

スイカ

スイカ

スイカ

スイカ

スイカ

スイカ

スイカ

スイカ

スイカ

スイカ

スイカ

スイカ

スイカ

スイカ

スイカ

スイカ

スイカ

スイカ

スイカ

スイカ

スイカ

スイカ

スイカ

スイカ

スイカ

スイカ

スイカ

スイカ

スイカ

スイカ

スイカ

スイカ

スイカ

スイカ

スイカ

スイカ

スイカ

事業地区位置図

大宜味村/東村管内

大宜味村ミニ情報



道の駅おおぞみやんばるの森センター



農村活性化センター



特産品加工施設



芭蕉布会館



オカラレルカ

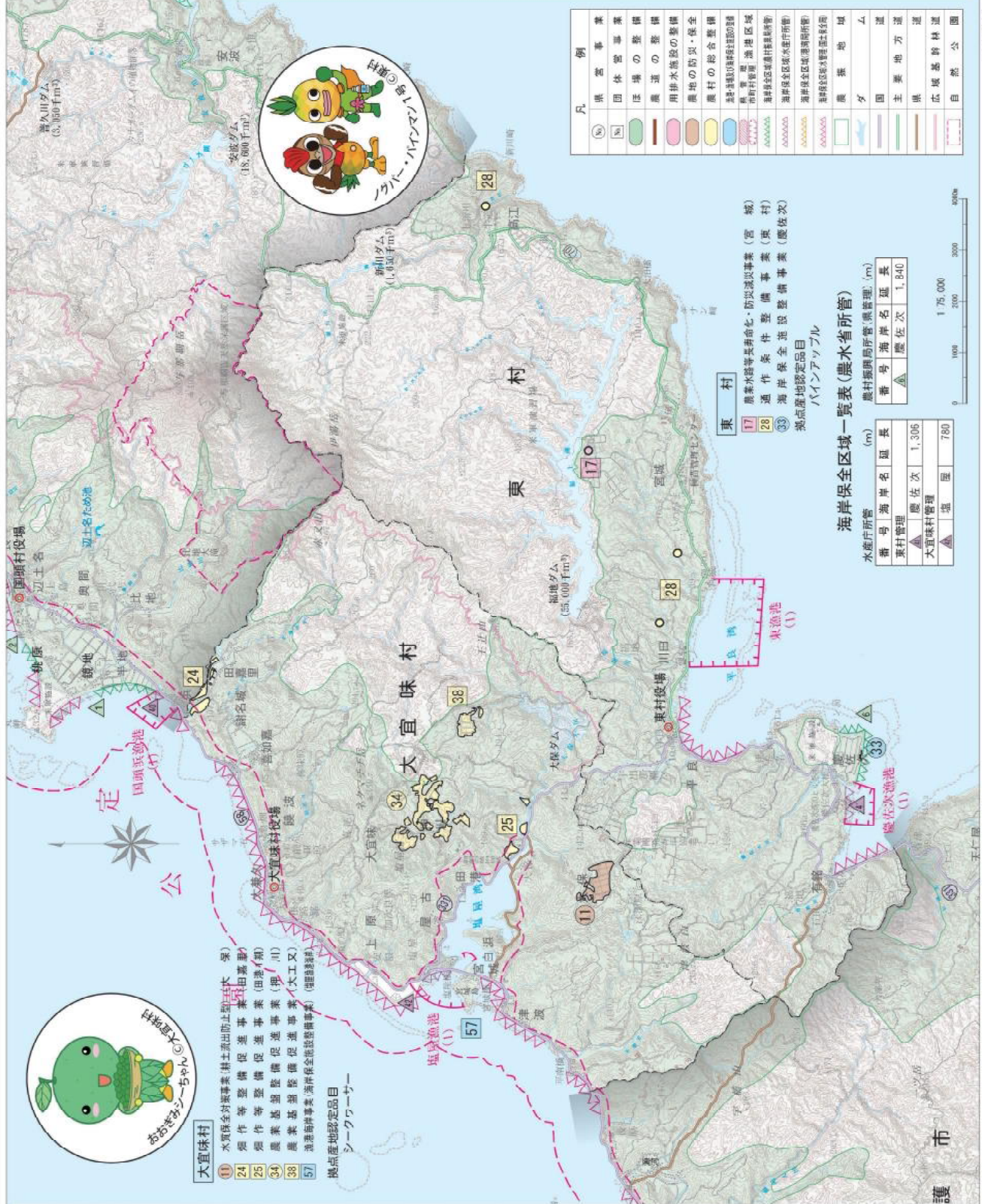


植屋湾のウヅガミ



大宜味村産業まつり

令和6年度 北部管内事業位置図 S=1:75,000



大宜味村ミニ情報

あちねんちゃん

大宜味村

水質調査対策事業・精製水出し型浄水場

24 農作等整備促進事業(田舎(柳))

25 農作等整備促進事業(柳(川))

34 農業基盤整備促進事業(柳(大工又))

38 農業基盤整備促進事業(柳(大工又))

57 漁業基盤整備促進事業(柳(大工又))

鹿点産地認定品目

シークワサー

凡	例
(N)	県営事業
(M)	団体の整備
(S)	法場の整備
(D)	農道の整備
(P)	用排水施設の整備
(F)	農地の防災・保全
(C)	農村の総合整備
(A)	農産物加工施設
(B)	農産物加工施設
(E)	農産物加工施設
(G)	農産物加工施設
(H)	農産物加工施設
(I)	農産物加工施設
(J)	農産物加工施設
(K)	農産物加工施設
(L)	農産物加工施設
(O)	農産物加工施設
(Q)	農産物加工施設
(R)	農産物加工施設
(T)	農産物加工施設
(U)	農産物加工施設
(V)	農産物加工施設
(W)	農産物加工施設
(X)	農産物加工施設
(Y)	農産物加工施設
(Z)	農産物加工施設

東 村

17 農業水防等長寿命化・防災減災事業(宮城)

26 通作委件整備事業(東村)

33 海岸保全施設整備事業(慶佐次)

水産庁所管

東村振興局所管(県管理)

番号 海岸名 延長

東村管理 1,305

大宜味村管理 780

慶佐次 1,840

番号 海岸名 延長

東村管理 1,305

大宜味村管理 780

東 村

17 農業水防等長寿命化・防災減災事業(宮城)

26 通作委件整備事業(東村)

33 海岸保全施設整備事業(慶佐次)

水産庁所管

東村振興局所管(県管理)

番号 海岸名 延長

東村管理 1,305

大宜味村管理 780

慶佐次 1,840

番号 海岸名 延長

東村管理 1,305

大宜味村管理 780

大宜味村/東村

事業地区位置図

大宜味村/東村管内



東村ミニ情報



ツツジ園



ヒルギ公園



農業体験



総合農産加工施設



パン・缶詰 ライン



サンライズかがし



山と水の生活博物館

恩納村の二情報



ふるさと百選(年度認定 恩納村(名島町))



ふすあひ体験学習施設



恩納海浜公園(ビーチパーチ)



県民の森



真栄田峠



おんたの駅



博物館

令和6年度 北部管内事業位置図 S=1:75,000

恩納村

事業地区位置図



農山漁村活性化プロジェクト支援交付金 安福里(整備完了)



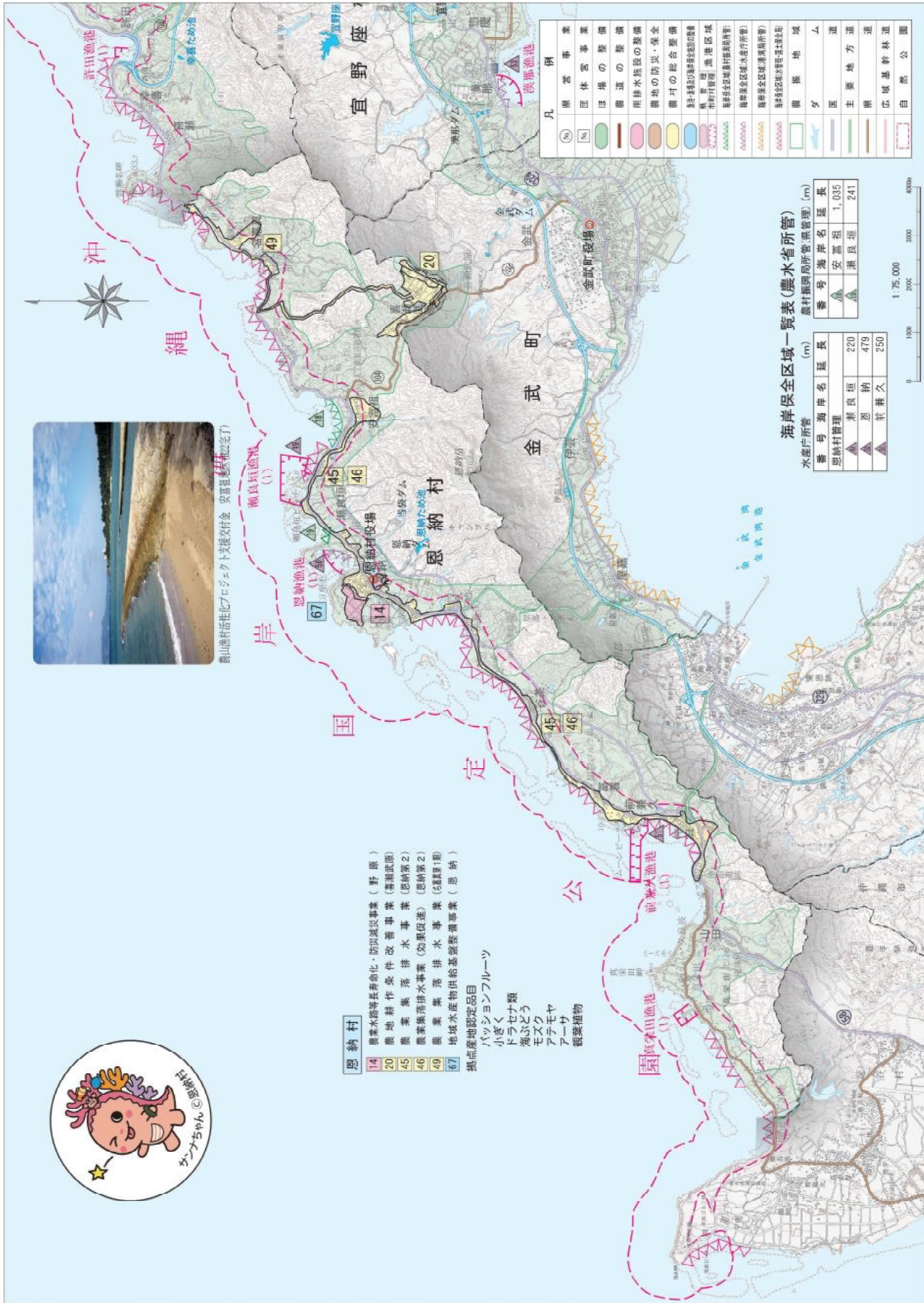
恩納村のキャラクター

恩納村

- 14 農業水路等経年劣化・施設減退事業(野原)
- 20 農地耕作条件改善事業(導灌武原)
- 45 農業集落排水事業(恩納第2)
- 46 農業集落排水事業(効果促進)(恩納第2)
- 49 農業集落排水事業(効果促進)(恩納第1期)
- 67 地域水産物供給基盤整備事業(恩納)

振高産地認定品目

- パッションフルーツ
- 小ぎく
- ドラセナ類
- 海ぶどう
- モスクウ
- アデーヤ
- 観葉植物



海岸保全区域一覽表(農水省所管)

水産庁所管		農林振興局所管(県管理)	
番号	海岸名	延長 (m)	延長 (m)
▲▲	恩納村管理	220	1,035
▲▲	恩納	479	241
▲▲	真栄田	250	250

