



～ダムから農地へ～

ダム

ファームポンド

I型 (スプリングラウ)

II型 (給水栓)

III型 (給水所)

〒905-0015
 沖縄県名護市大橋1丁目13番地11号
 沖縄県農林水産部
 北部農林水産振興センター
 農業水産整備課



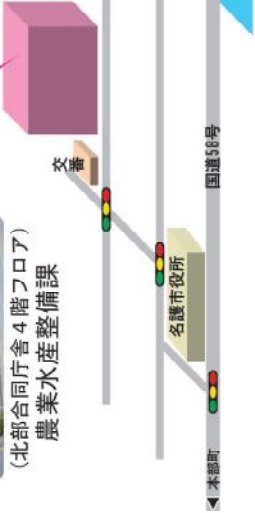
(北部合同庁舎4階フロア)
 農業水産整備課

代表


TEL (0980) 52-3766
 FAX (0980) 53-6835

各担当	所属	TEL
土地改良班	(0980)	52-3766
計画調整班	"	3383
農業水利班	"	3382
農村漁港班	"	3381

農業水産整備課



ヒンブアンガジュマル




沖縄県赤土キャラクター
 もっちゃん



沖縄県農林水産部
 北部農林水産振興センター農業水産整備課



ふとモー ©本部町



ナツギー ©今帰仁村観光協会




サンナちゃん ©恩納村



金武タームくん ©金武町



なぐらうえーかた ©名護市



ぎへのくん ©宜野座村



てるたまキング ©伊平屋村



おおきみシーちゃん ©大宜味村



尚円王 ©伊是名村



タツちゅん ©伊江村



ノグバー・バイマンマン1号 ©東村



くーやん ©国頭村

令和6年度 事業概要

農漁村の基盤整備と振興

目次/地域の概要/組織機構

目次

《概要》	
■ 地域の概要	1
■ 組織機構	1
■ 21世紀ビジョン	2
■ 耕地面積と農家数	3
■ 主要作物の生産状況	3
■ 漁港動向調査一覧表	4
■ 令和6年度事業別総括表	5
■ 農業農村整備事業 市町村別整備実績	5
■ 令和6年度事業費構成比率	5
《事業地区一覧表》	
■ 農業農村整備事業	6
■ 魚港漁場海岸整備事業	10
■ 人材育成と施設保全活動の支援	11
《市町村の紹介》	
■ 市町村の紹介	13
《事業地区位置図》	
■ 北部管内全体	17
■ 国頭村	19
■ 大宜味村・東村	21
■ 今帰仁村・名護市	23
■ 伊江村・本部町	25
■ 恩納村	27
■ 金武町・宜野座村	29
■ 伊平屋村・伊是名村	31

地域の概要

本地域は、沖縄本島北部地域の名護市・国頭村・大宜味村・東村・今帰仁村・本部町・恩納村・宜野座村・金武町と離島の伊江村・伊平屋村、伊是名村の1市2町9村からなる。

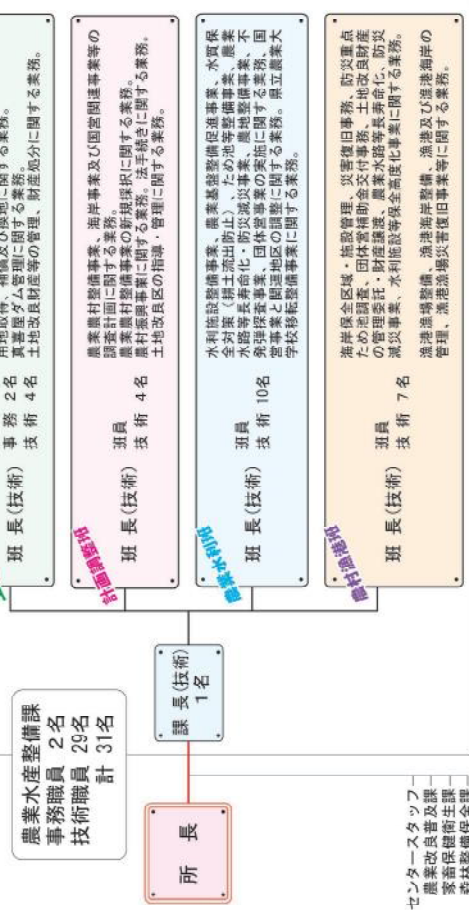
面積は本県総面積の約36%にあたる825.4km²であり、山地が多く、一般に耕地は小規模な団地で海岸沿いに分布している。耕地面積は6,740haで耕地率が約8.2%で県全体の耕地面積に占める割合は約18.6%となっている。

本地域の気候は年平均気温23.3℃、年平均降水量2,388mmである。土壌は、大部分が国頭マージで、土性は軽やかな赤色を呈した酸性土壌で降雨により浸食を受けやすい。また、本部半島、伊江村及び恩納村の一部で島尻マージ、低平地において沖積土壌が分布する。

農業は、畑作ではさとうきび、野菜、花き、パイナップルが主要作物となっているが、近年は果樹栽培が増えている。また、水稲は伊平屋村、伊是名村及び本島の一部で作付けされている。営農形態は土地利用型から集約栽培型へと移行しつつある。

水産業については水産資源の開発利用を目的として、周辺海域には漁礁が設置され、沿岸魚類などの養殖場が造成されている。水産業の基本施設となる漁港については、28港が漁港指定を受けている。

組織機構



沖縄21世紀ビジョン

沖縄21世紀ビジョン(沖縄振興計画)における位置付け

新・沖縄21世紀ビジョン基本計画(計画期間(令和4年～令和13年:10年間))

目標 21世紀に求められる人権尊重と共生の精神を基に時代を切り開き、世界と交流し、共に支え合う平和で豊かな「美ら島」沖縄の創造を基本理念とする「沖縄21世紀ビジョン」に掲げる5つの将来像の実現と4つの固有課題の解決を図り、本県の自立的発展と県民一人ひとりが豊かさを実感できる社会の実現を目標とする。

県民が描く5つの将来像

- ・ 沖縄らしい自然と歴史、伝統、文化を大切にする島
- ・ 心豊かで、安全・安心に暮らせる島
- ・ 希望と活力にあふれる豊かな島
- ・ 世界に開かれた交流と共生の島
- ・ 多様な能力を発揮し、未来を拓く島

4つの固有課題

- ・ 大規模な基地返還とそれに伴う県土の再編
- ・ 離島の新たな展開
- ・ 海洋島しょ圏、沖縄を結ぶ交流ネットワークの構築
- ・ 沖縄における地域主権と道州制のあり方

新たな実施計画(計画期間(令和4年～令和13年:前期5年・後期5年))

- 分野別: 新たな農林水産業振興計画 (計画期間: 令和4年～令和13年)
- 分野別: 新たな農業農村整備長期計画 (計画期間: 令和4年～令和13年)

農林水産業振興計画の目標と農業農村整備事業の役割

(目標) 亜熱帯海洋性気候、多種多様な地域資源などの沖縄県の特性を最大限に生かした農林水産業を展開するとともに、離島・過疎地域における基幹産業としての地位をふまえて、魅力ある持続可能な農林水産業を目指す。

- ① おおきなわブランドの確立と生産供給体制の強化
- ② 県産農林水産物の安全・安定供給と消費者信頼の確保
- ③ 多様なニーズに対応するフードバリューチェーンの強化
- ④ 担い手の経営力強化
- ⑤ 農林水産業のイノベーション創出及び技術開発の推進
- ⑥ 成長産業化の土台となる農林水産業の基盤整備
- ⑦ 魅力と活力ある農山漁村地域の振興と脱炭素社会への貢献

基本方向

7つの柱

農業農村整備事業の役割

概要

農業の概要

耕地面積と農家数/主要作物の生産状況

■耕地面積と農家数

市町村名	項目	総面積 (ha)	耕地面積 (ha)	耕地率 (%)	耕地の内訳(ha)		総人口 (人)	世帯数 (戸)	主副業別経営体数		
					水田	畑			計	主業	準主業
国頭村	19,485	519	2.7	512	7	4,504	2,329	198	46	31	121
大宜味村	6,363	261	4.1	252	9	3,044	1,709	127	32	18	77
東村	8,175	366	4.5	386	—	1,752	946	109	33	10	66
今帰仁村	3,994	785	19.7	785	—	9,364	4,526	374	201	15	158
本部町	5,437	555	10.2	553	2	13,002	6,533	236	66	28	142
名護市	21,080	1,240	5.9	1,220	26	64,290	31,733	867	301	87	479
恩納村	5,081	311	6.1	303	8	11,298	5,829	150	48	9	93
宜野座村	3,131	472	15.1	472	—	6,303	2,738	164	61	18	85
金武町	3,793	283	7.5	279	4	11,451	5,625	134	43	7	84
伊江村	2,270	1,080	47.4	—	1,080	4,336	2,268	360	205	31	124
伊平屋村	2,184	325	14.9	108	217	1,213	80	14	20	46	63
伊是名村	1,543	543	35.2	55	488	1,308	735	122	27	32	63
北部地域	82,536	6,740	8.2	289	6,457	131,895	65,589	2,921	1,077	306	1,538
沖繩県	228,217	36,300	15.9	787	35,500	1,435,528	693,790	10,875	3,521	1,347	5,907

※総面積は、令和6年4月1日時点の国土院調査による。
 ※総人口及び世帯数は、令和5年1月1日現在の住民基本台帳による。
 ※耕地面積は、令和3年農林水産省土地利用調査(令和4年7月15日現在)による。
 ※主副業別農家数は、2020年農林業センサスによる。

■主要作物の生産状況

市町村名	項目	さとうきび (令和4年/令和5年産)		収獲量 (t)	反収 (kg/10a)	パインアップル (令和元年産)		収獲量 (t)	作付面積 (ha)	水稲 (令和5年産)		収獲量 (t)	作付面積 (ha)	花き類 (令和3年産)	
		収獲量 (t)	反収 (kg/10a)			収獲量 (t)	作付面積 (ha)			作付面積 (a)	出荷量 (千本)				
国頭村	63	3,626	2,289	31	280	X	X	1,576	2,264						
大宜味村	12	2,914	337	1	5	1	3	949	2,140						
東村	4	3,293	125	96	1,511	—	—	784	187						
今帰仁村	111	3,646	4,043	8	222	—	—	6,394	20,778						
本部町	54	4,355	2,373	1	15	—	—	2,109	7,591						
名護市	307	3,547	10,875	15	239	34	119	4,982	12,452						
恩納村	72	3,157	2,285	1	21	14	35	5,280	13,834						
宜野座村	108	4,715	5,103	13	126	—	—	1,153	2,348						
金武町	24	3,801	931	10	15	34	95	3,034	6,048						
伊江村	89	8,142	7,273	—	—	—	—	8,465	30,110						
伊平屋村	139	3,741	5,203	—	—	44	125	0	0						
伊是名村	390	5,627	2,1938	—	—	65	267	0	0						
北部地域	1,374	4,569	62,775	176	2,533	192	644	34,726	97,753						
沖繩県	13,679	5,391	737,439	297	4,547	576	1,850	78,723	248,512						

※統計数値の中には、四捨五入の関係で、計と内訳が一致しない場合がある。
 ※統計数値中に「—」は、四捨五入の関係で、計と内訳が一致しない場合がある。
 「—」 調査は行ったが事実のないもの
 「0」 表示単位に達しないもの
 「X」 秘密保護上統計数値を公表しないもの
 沖縄県農林水産部(稲葉農産課、園芸振興課)、農林水産省調査による。



パイン畑



キク畑



水田



お茶畑

漁港港勢調査

概要

漁港の概要

■漁港港勢調査(令和3年)

№	漁港名	管理者	漁港種類	市町村名	登録漁船(動力)		利用漁船(動力)		属地	漁人漁獲量(1)	経営体数(戸)	組合員数(人)					
					隻数(隻)	総トン数	隻数(隻)	総トン数									
1	辺土名	1	1	国頭村	39	12,474	53	21,922	333	22	333	28					
2	名護	2	2	名護市	96	33,443	96	43,488	153.5	127	27.6	45					
3	宜名真	3	3	国頭村	8	27.8	45	180.2	3.6	2	3.6	6					
4	安田	4	4	国頭村	33	11,677	74	288.1	29.9	23	29.9	16					
5	東	5	5	東村	24	4,445	24	44.5	13.5	14	13.5	14					
6	慶作次	6	6	名護市	20	5,665	20	56.5	20.3	16	20.3	7					
7	月間	7	7	名護市	54	21,719	114	31,900	87.6	7	87.6	26					
8	辺野古	8	8	名護市	37	6,055	54	7,333	48.2	13	48.2	14					
9	宜野座	9	9	宜野座村	45	58.7	45	58.7	14.7	28	14.7	20					
10	真栄田	10	10	宜野座村	48	119.3	52	126.7	190.6	33	190.6	23					
11	前兼久	11	11	恩納村	48	85.0	48	85.0	275.4	88	275.4	25					
12	恩納	12	12	恩納村	99	20,446	99	20,446	57.3	175	57.3	51					
13	遊良垣	13	13	恩納村	53	16,277	53	16,277	317.8	96	317.0	26					
14	津田	14	14	恩納村	37	7,655	37	7,655	18.2	6	19.4	6					
15	許田	15	15	本部町	24	539	32	71.3	16.4	10	16.4	5					
16	真志	16	16	本部町	38	118.0	38	118.0	86.9	16	86.9	45					
17	真志	17	17	伊江村	59	289.7	59	289.7	290.7	165	284.7	50					
18	新里	18	18	本部町	7	24.6	7	24.6	6.0	3	6.0	3					
19	渡天	19	19	本部町	49	120.0	49	120.0	9.7	29	9.7	51					
20	吉幸利	20	20	今帰仁村	64	108.7	125	217.5	44.4	20	44.4	59					
21	産我地	21	21	今帰仁村	44	82.3	54	94.1	23.4	41	23.4	35					
22	産我地	22	22	名護市	44	85.3	45	86.8	11.7	7	17.7	11					
23	産我地	23	23	名護市	38	53.9	47	87.7	5.9	6	5.9	19					
24	産我地	24	24	大宜味村	31	77.0	31	50.7	22.2	243	22.2	27					
25	伊是名	25	25	伊是名村	13	14.5	39	61.6	5.5	4	5.5	7					
26	伊平屋	26	26	伊平屋村	51	96.0	51	96.1	56.1	118	56.1	45					
27	伊平屋	27	27	伊平屋村	40	121.2	47	141.9	400.5	60	316.5	19					
28	田名	28	28	伊平屋村	24	69.2	34	95.4	212.8	34	296.8	12					
北 東 漁 港 計										1,167	29,945	1,532	3,855.2	4,194.0	1,403	693	988

※沖縄県農林水産部漁港漁業調査による
 ※漁港の種類とは次のとおり
 ・第一種漁港とは、その利用の範囲が地方の漁業を主とするもの
 ・第二種漁港とは、その利用の範囲が第一種より広く、第三種に属さないもの
 ・第三種漁港とは、その利用の範囲が全国的なもの
 ・第四種漁港とは、種高その他辺地にあって漁業の隆発又は漁船の避難等に特に重要なもの



辺土名漁港(国頭村)



名護漁港(名護市)



宜名真漁港(国頭村)



安田漁港(国頭村)