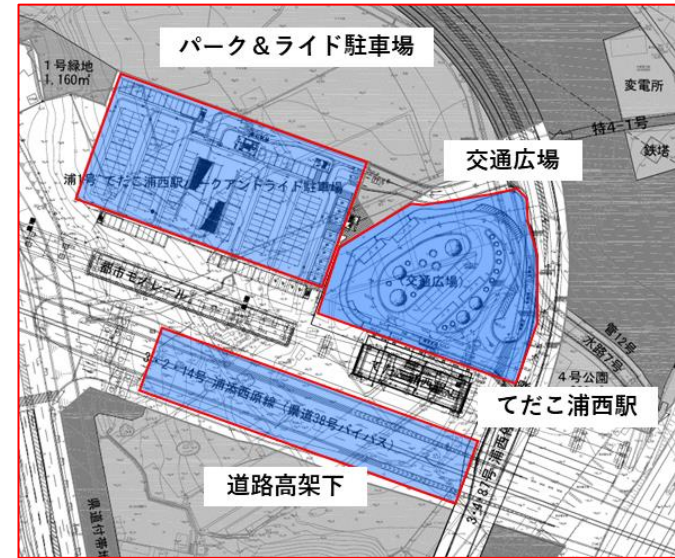


業務位置図等

業務名：令和6年度てだこ浦西駅交通結節機能強化調査検討業務

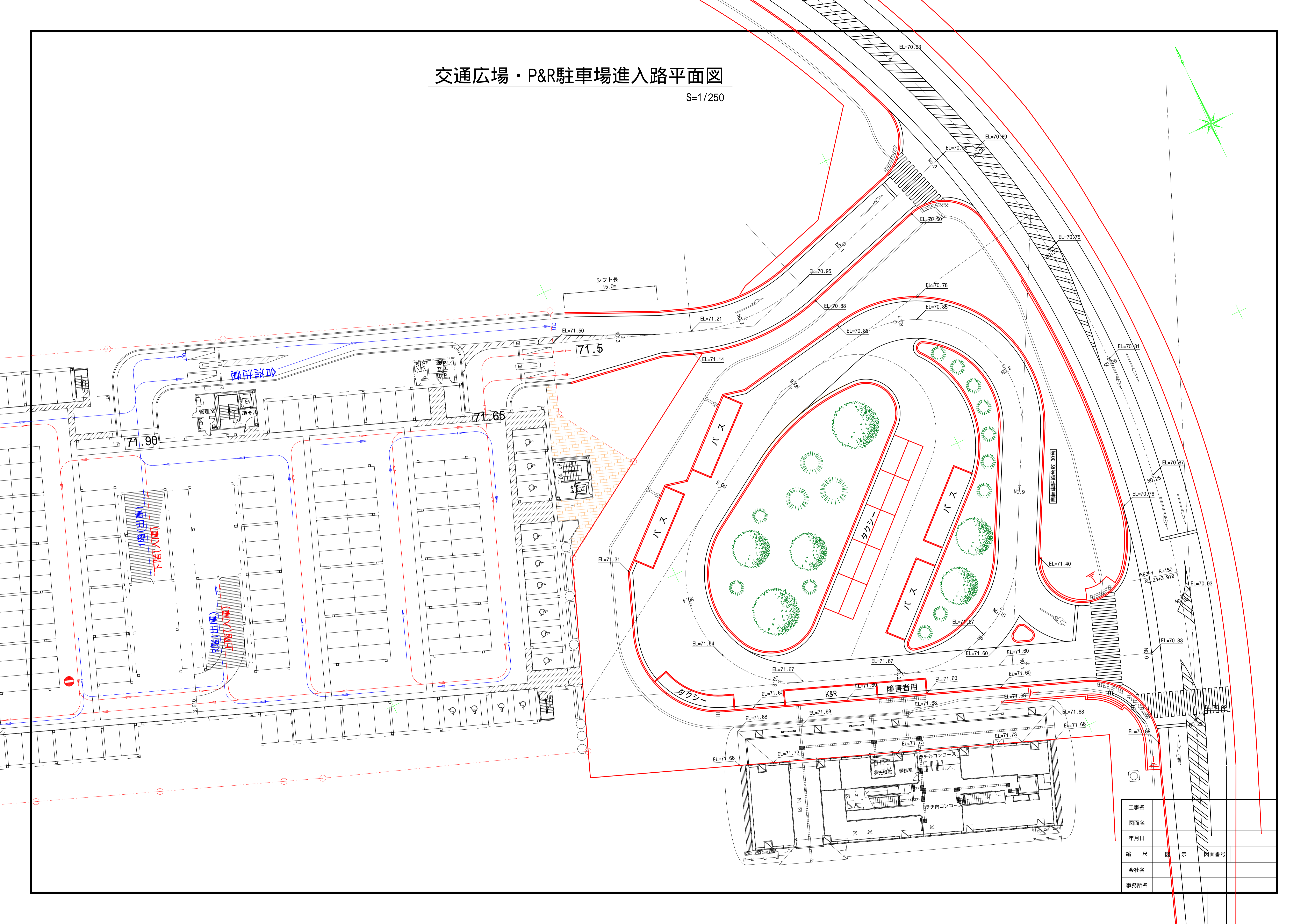
履行期間：契約締結日の翌日～令和7年3月21日

履行場所：てだこ浦西駅

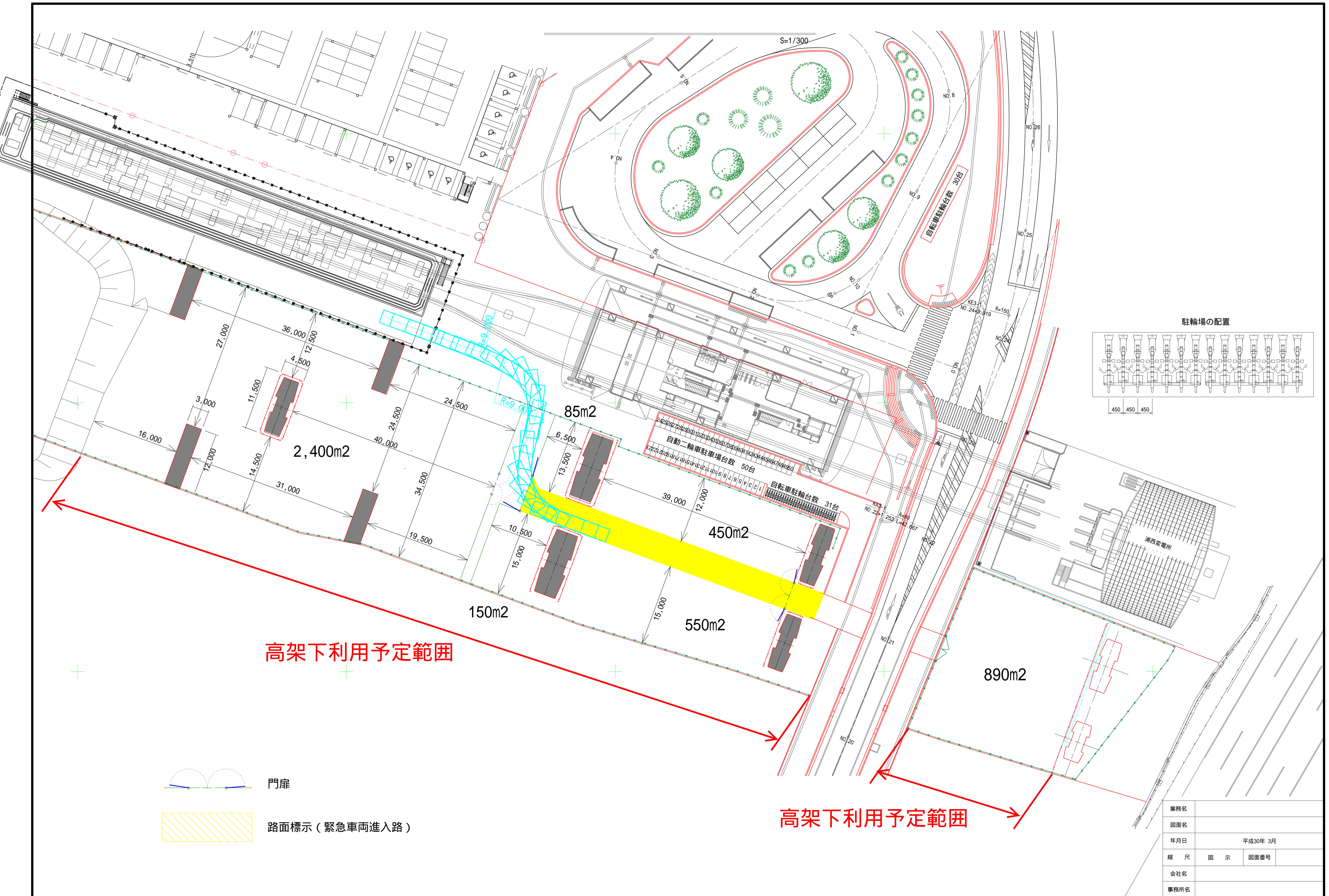


交通広場・P&R駐車場進入路平面図

S=1/250

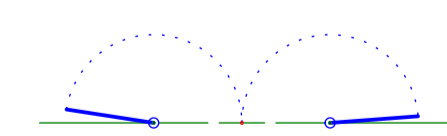


工事名	
図面名	
年月日	
縮尺	図示
会社名	
事務所名	




高架下利用予定範囲

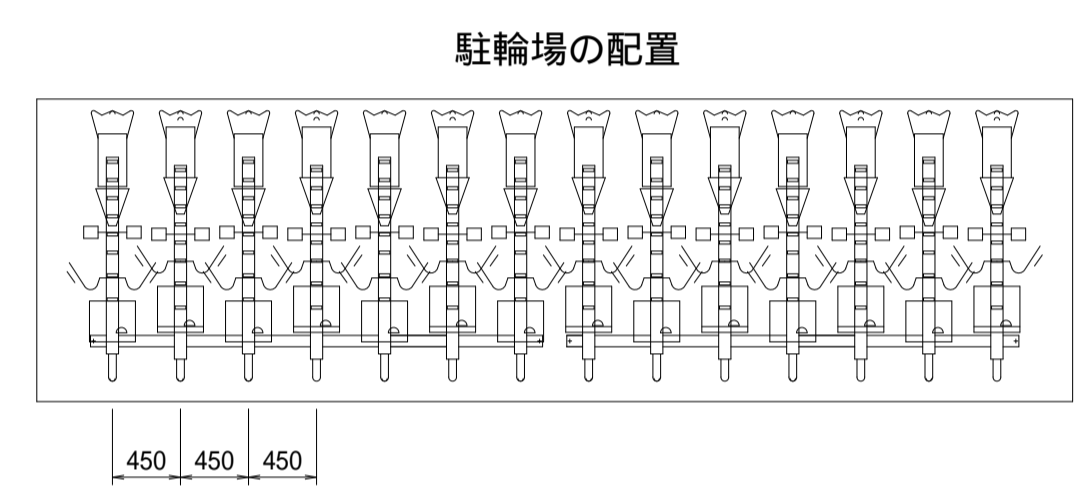
高架下利用予定範囲



門扉



路面標示 (緊急車両進入路)



自動二輪車駐輪台数 50台

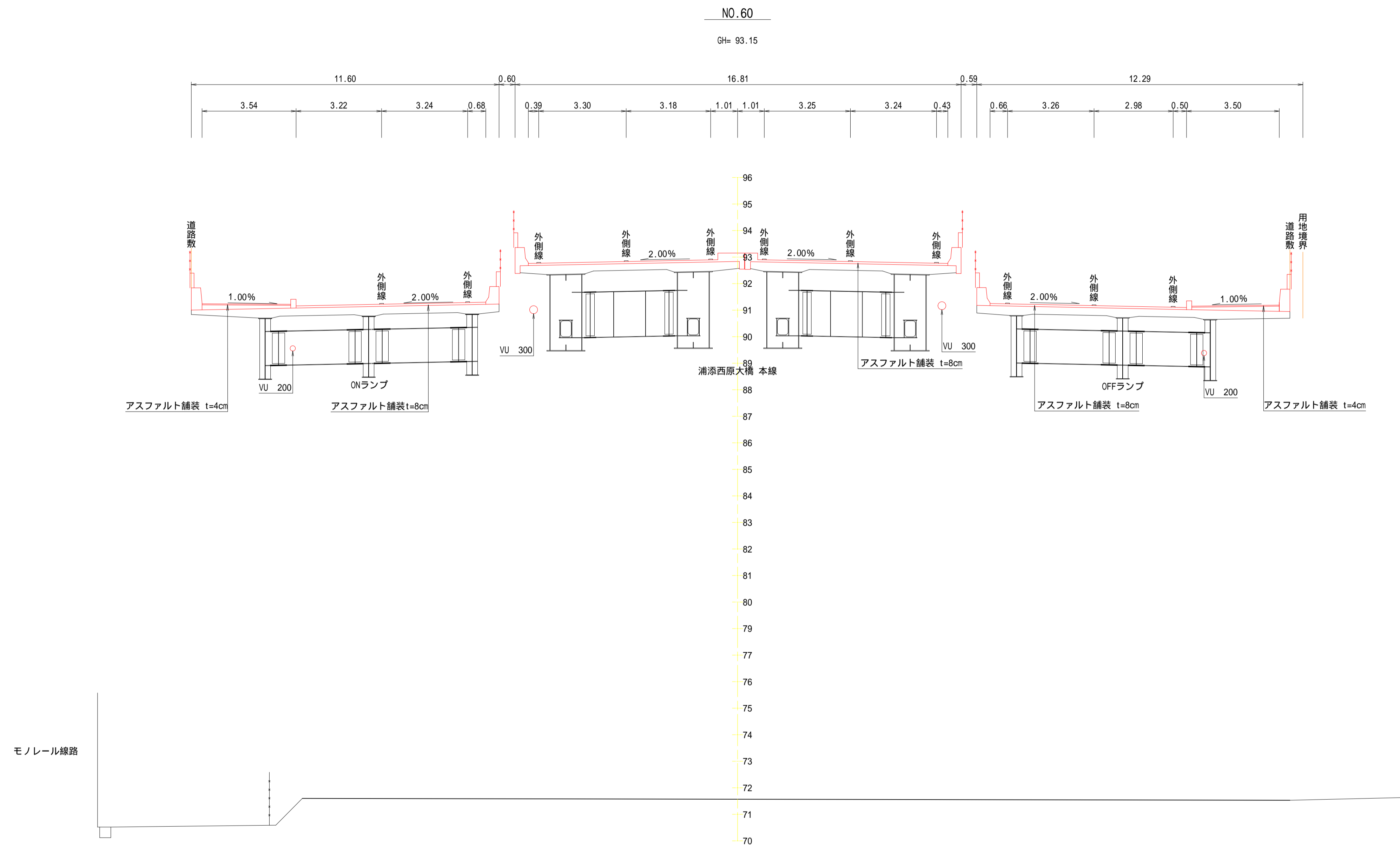
自動二輪車駐輪台数 31台

自動二輪車駐輪台数 30台

業務名	
図面名	
年月日	平成30年 3月
縮尺	図示 図面番号
会社名	
事務所名	

横断図(3)

1/100



路線名	浦添西原線(38)		
図面名	横断図(3)		
作成年月日	令和2年1月31日		
縮尺	1/100	図面番号	
会社名			
事業者名			