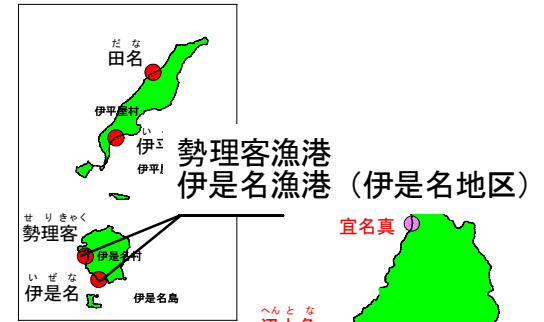


# 水産物供給基盤機能保全事業 実施漁港

沖縄県漁港位置図 (令和6年4月1日現在)

- 第一種漁港
- 第二種漁港
- 第三種漁港
- 第四種漁港
- 赤文字 県管理漁港
- 黒文字 市町村管理漁港



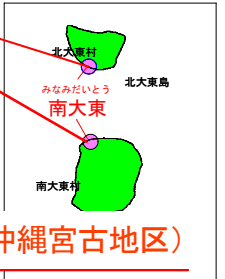
具志漁港 (伊江地区)



漢那漁港 (宜野座地区)



北大東漁港  
南大東漁港 (南大東地区)



海野漁港 (沖縄南部地区)

嘉手納漁港

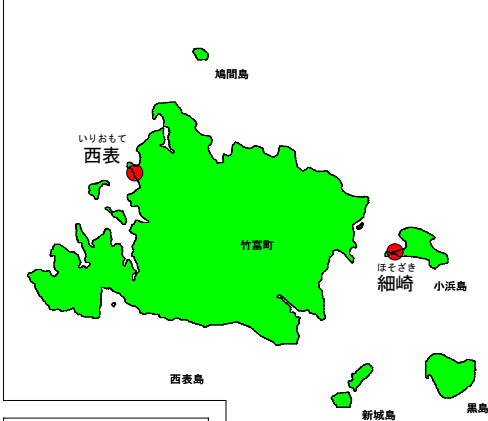
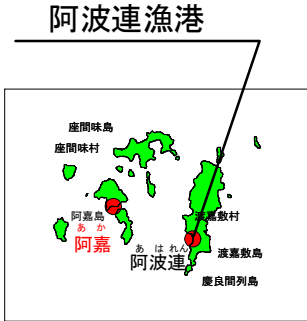
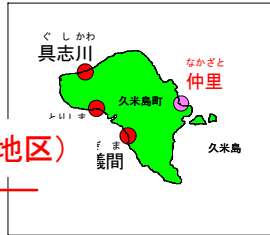
泡瀬漁港 (沖縄地区)

平敷屋漁港

佐良浜漁港 (沖縄宮古地区)

久部良漁港

久部良漁港 (沖縄地区)



志喜屋漁港 (南城地区)

