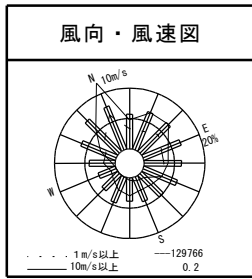
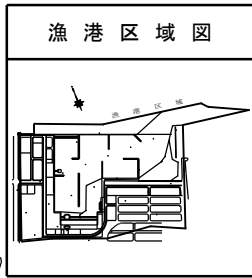
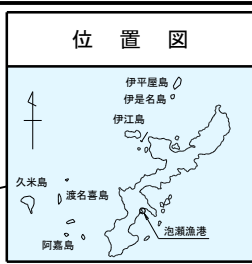


水産物供給機能保全事業 泡瀬漁港計画平面図

漁港番号	種別	所管	事業主体	管理者	施工場所
5010140	第1種	沖縄	沖縄県	県(沖縄市)	沖縄県沖縄市泡瀬地先...

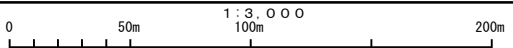


潮位図

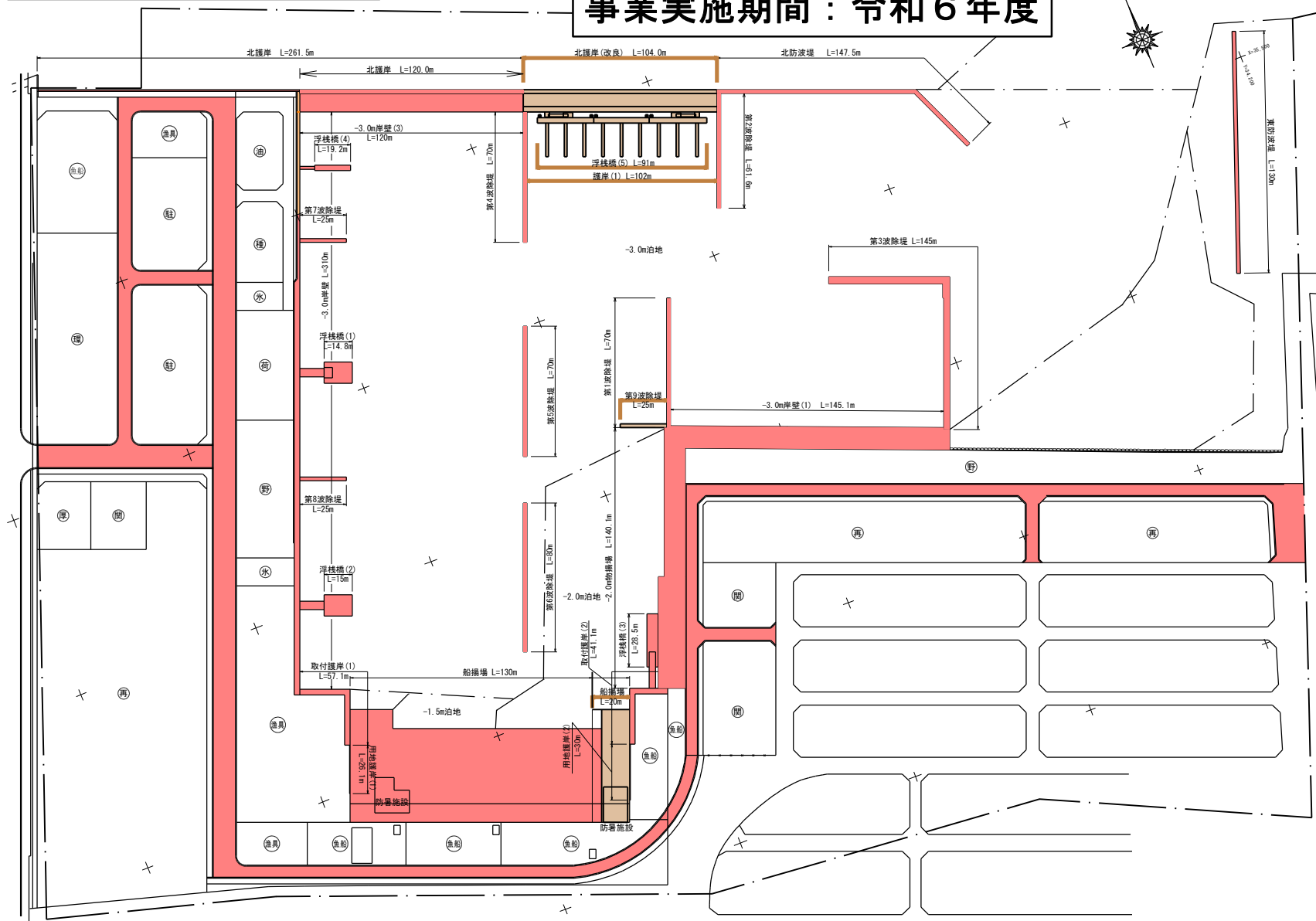
H. W. L	+2.05
M. W. L	+1.15
M. L. W. L	+0.60
L. W. L	+0.10

凡例

- 令和5年度まで完成
- 令和6年度からの計画
- 令和5年度まで完成(他)
- 令和6年度からの計画(他)



事業実施期間：令和6年度



年月日 測量

全景写真



泡瀬漁港

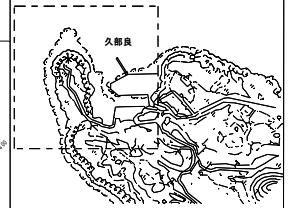
平成28年12月撮影

水産物供給基盤機能保全事業

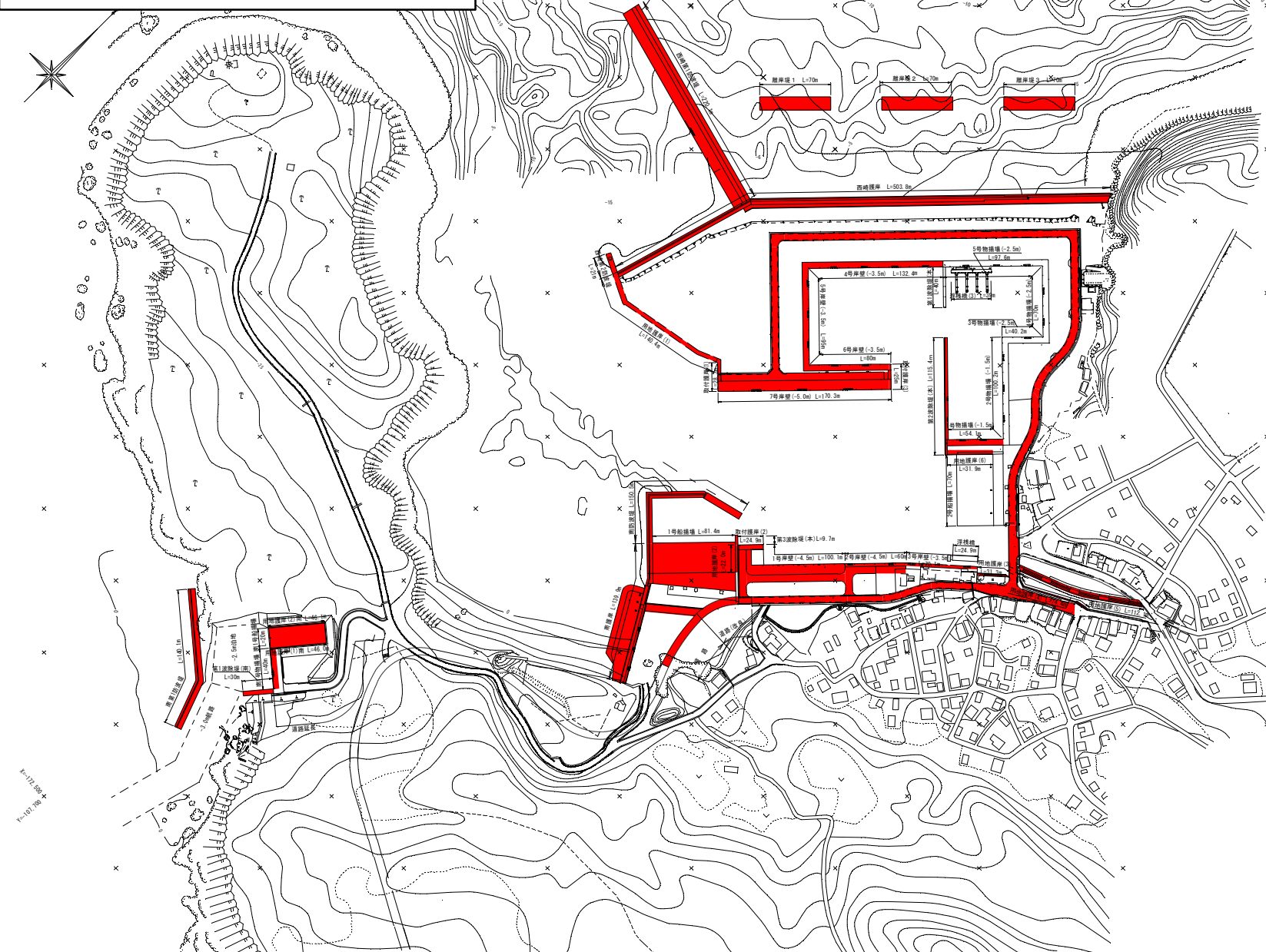
久部良漁港計画平面図

漁港番号	種別	所管	事業主体	管理者	施工場所
5041030	第4種	沖縄	沖縄県	沖縄県	沖縄県八重山郡与那国町字久部良地先

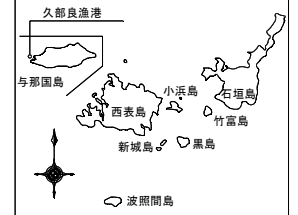
漁港区域図



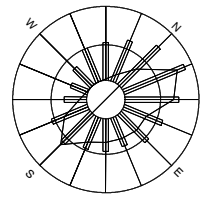
事業実施期間：令和6年度



位置図



風向 風速図



潮位図

H.H.W.L	+1.80
M.W.L	+1.00
M.L.W.L	+0.50
L.W.L	+0.05

凡例

■ 当該事業計画の内容



久部良漁港 第4種 県管理 昭和36年指定 令和3年撮影