

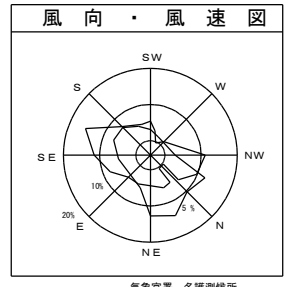
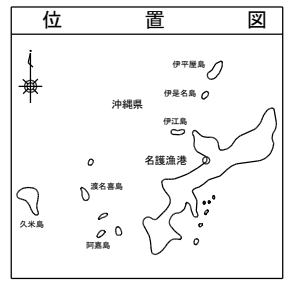
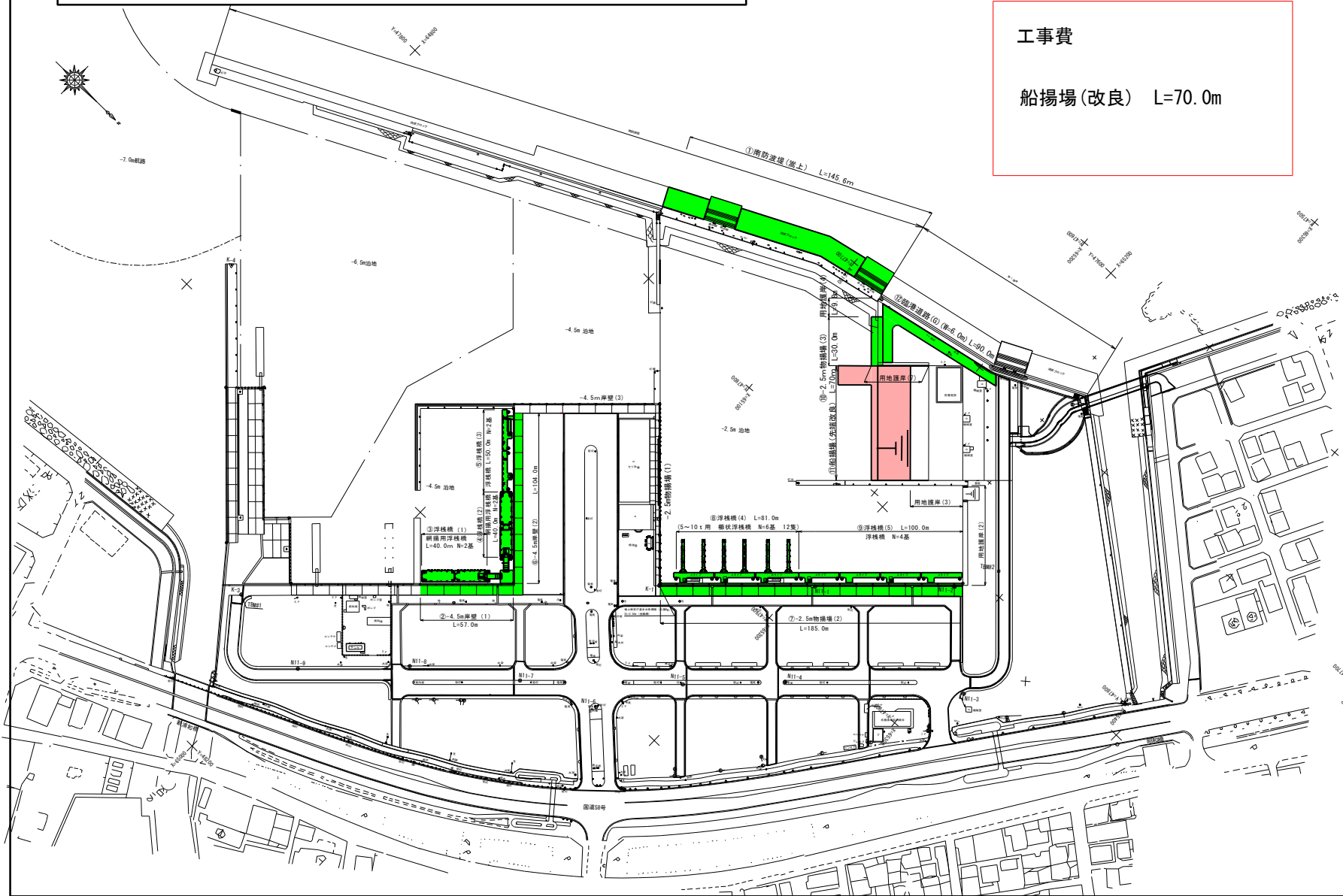
水産生産基盤整備事業 名護漁港
事業計画平面図

漁港番号	種別	所管	事業主体	管理者	施工場所
5020030	第2種	沖縄	沖縄県	沖縄県	沖縄県名護市名護地先



事業実施期間：令和5年～令和11年度

工事費
船揚場(改良) L=70.0m



潮位図 (Tide Level Diagram)

H. W. L	+1.95
M. W. L	+1.10
M. L. W. L	+0.50
L. W. L	+0.05

- 凡例 (Legend)
- 第1次～3次漁港整備長期計画(平成14年度～平成28年度)に施工した施設
 - 第4次漁港整備長期計画(平成29年度～)に施工した施設のうち平成29～令和4年度分
 - 第5次漁港整備長期計画(令和4年度～)に施工した施設のうち令和4年度分
 - 令和5年度施工する施設
 - 令和6年度要球分
 - 令和7年度以降の施工予定の施設
 - その他の事業により令和5年度までに施工済みの施設
 - その他の事業による令和6年度以降計画

R6実施箇所

【工事費】

船揚場：先端改良・補修L=70.0m

【測量設計費】

設計一式

土質調査一式

磁気探査一式

積算・工事監督一式



名護漁港 第2種 昭和41年指定 県管理漁港 令和4年撮影