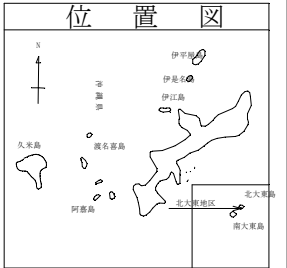
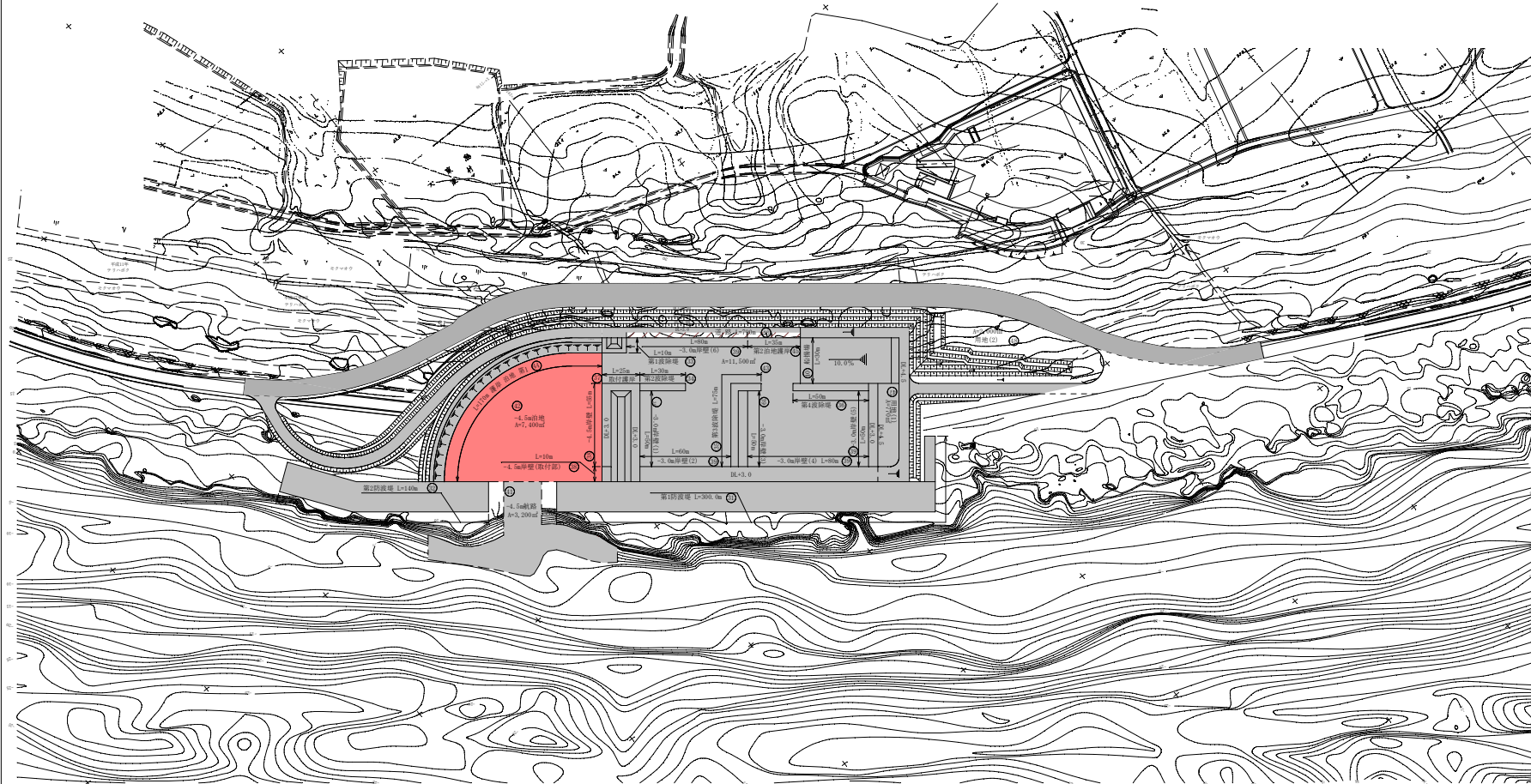

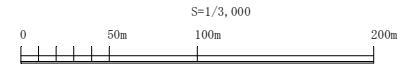
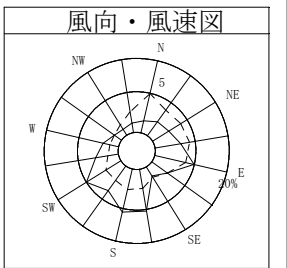


水産物供給基盤機能保全事業 南大東漁港(北大東地区)事業計画平面図	漁港番号	種別	所管	事業主体	管理者	施行場所	漁港区域図
	5041040	第4種	沖縄	沖縄県	沖縄県	沖縄県島尻郡北大東村字南	

**事業実施期間：令和6年～令和7年度**



南大東波浪観測 (H5. 8～H6. 3)



南大東測候所 (1964～1991)

H. W. L.	+2.10
M. W. L.	+1.10
M. L. W. L.	
L. W. L.	+0.10

- 凡例**
- 第1～3次漁港整備長期計画 (平成14年度～平成28年度)までに完成した施設
  - 第4次漁港整備長期計画 (平成29年度～)に施工した施設のうち平成29～令和3年度分に施工した施設のうち令和4年度分
  - 第4次漁港整備長期計画 (平成29年度～)に施工した施設のうち令和4年度分
  - 令和5年度施工する施設
  - 令和6年度要求分
  - 令和7年度以降に施工予定の施設
  - その他の事業により令和3年度までに施工済みの施設
  - その他の事業による令和6年度以降計画



南大東漁港 第四種 県管理 平成19年指定 令和4年撮影