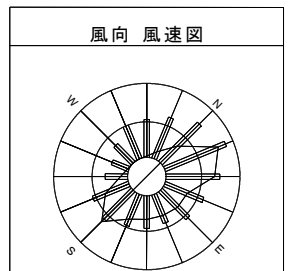
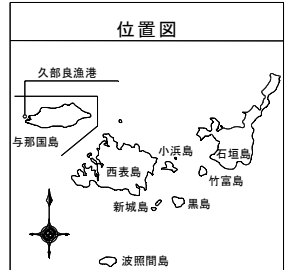
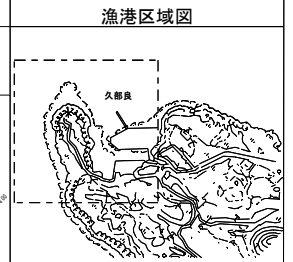


水産物供給基盤機能保全事業

久部良漁港計画平面図

漁港番号	種別	所管	事業主体	管理者	施工場所
5041030	第4種	沖縄	沖縄県	沖縄県	沖縄県八重山郡与那国町字久部良地先



潮位図

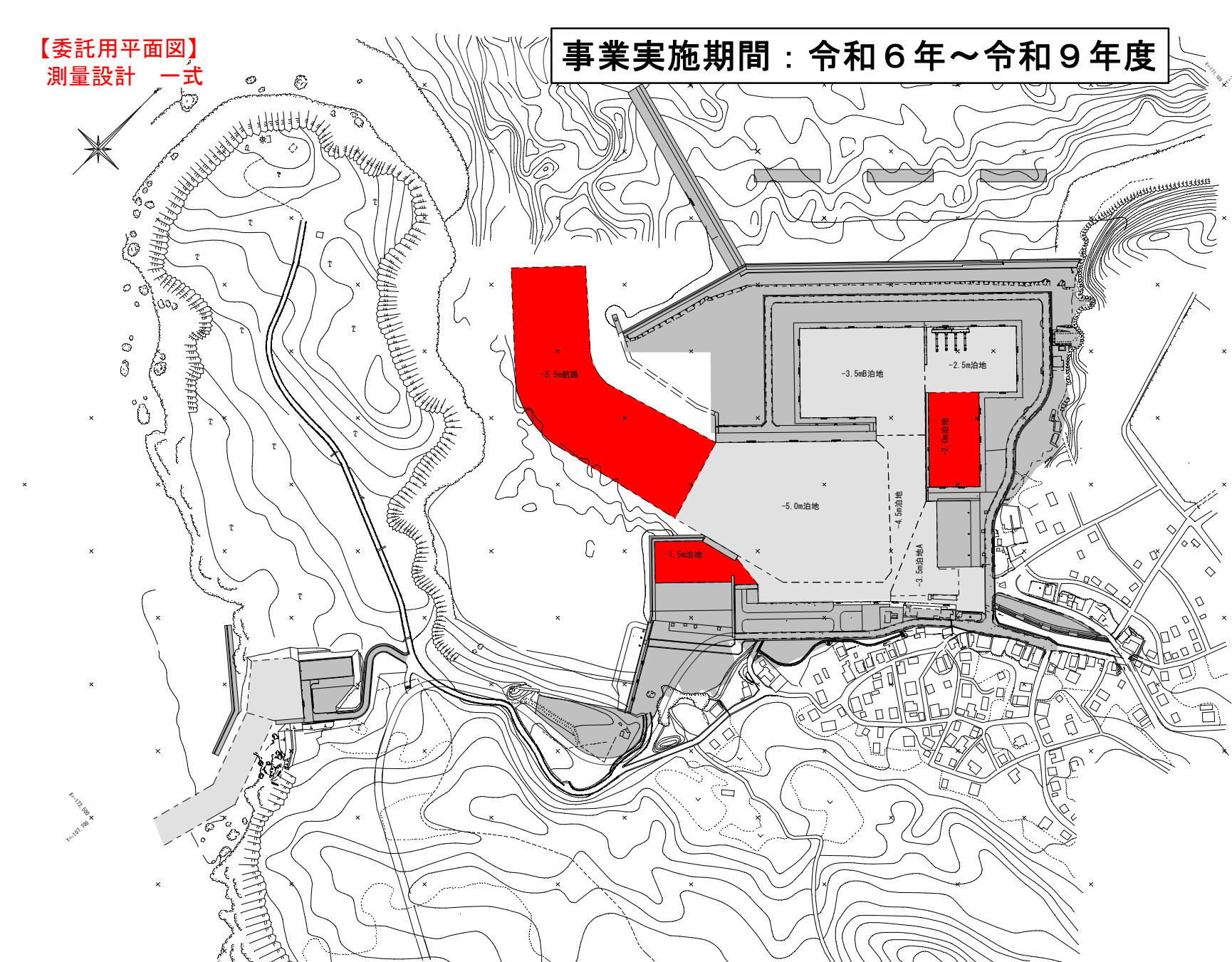
H. H. W. L.	+1.80
M. W. L.	+1.00
M. L. W. L.	+0.50
L. W. L.	+0.05

凡例

- 第1～3次漁港整備事業長期計画 (平成14年～25年度)に施工した施設
- 第2次漁港整備事業長期計画 (平成20年度～)に施工した施設のうち令和2年度以前完成分
- 第2次漁港整備事業長期計画 (令和2年度～)に施工した施設のうち令和4年度分
- 令和3年度施工予定施設
- 令和5年度完成分
- 令和7年度以降に施工予定の施設
- その他事業により令和5年度までに施工済みの施設
- その他事業による令和5年度以降計画


事業実施期間：令和6年～令和9年度

【委託用平面図】  
測量設計 一式



1:12,500  
1/100,000





久部良漁港 第4種 県管理 昭和36年指定 令和3年撮影