

水産流通基盤整備事業 石垣漁港 計画平面図	漁港番号	種別	所管	事業主体	管理者	施行場所
	5021010	第2種	沖縄	沖縄県	沖縄県	沖縄県石垣市新栄町地先

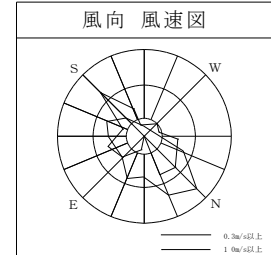
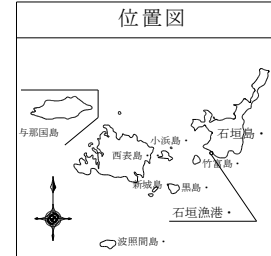
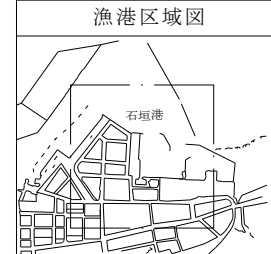
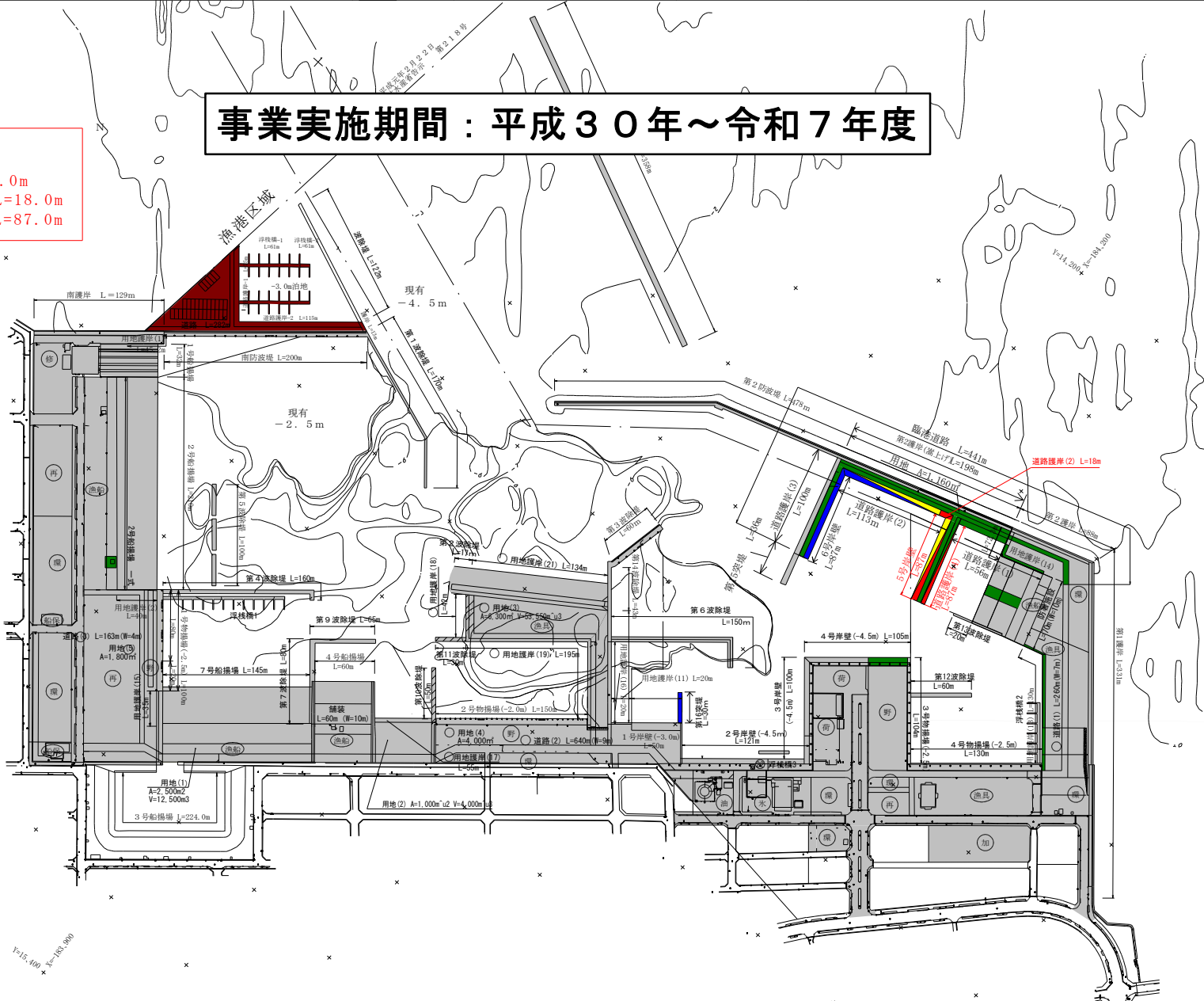
S = 1 / 4000



【工事用平面図】

- 5号岸壁 L=87.0m
- 道路護岸(2) L=18.0m
- 道路護岸(4) L=87.0m

事業実施期間：平成30年～令和7年度



潮位図 (Tide Level Diagram)

H. W. L.	+1.80
M. L. W. L.	+0.50
L. W. L.	+0.05

- 凡例 (Legend)
- 第1～3次漁港整備長期計画 (平成14～28年度)に施工した施設
 - 第4次漁港整備長期計画(平成29年度～)に施工した施設のうち平成29～令和3年度分に施工した施設
 - 第4次漁港整備長期計画(平成29年度～)に施工した施設のうち令和4年度分に施工する施設
 - 令和5年度施工する施設
 - 令和6年度要求分
 - 令和7年度以降の事業計画
 - その他の事業により令和4年度までに施工済みの施設
 - その他事業による令和5年度以降計画

水産流通基盤整備事業

石垣漁港 計画平面図

漁港番号

5021010

種別

第2種

所管

沖縄

事業主体

沖縄県

管理者

沖縄県

施行場所

沖縄県石垣市新栄町地先

S = 1 / 4000

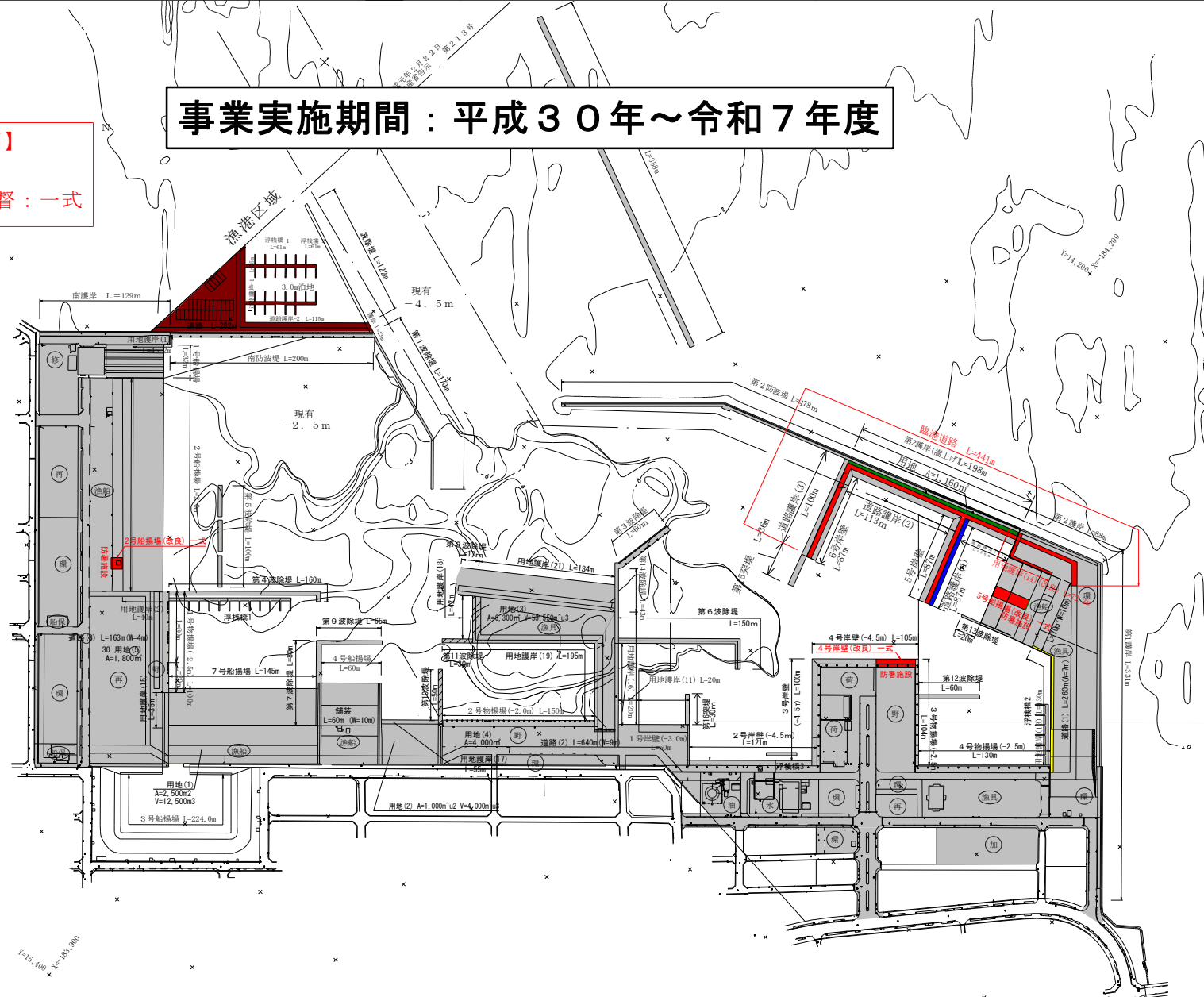


【委託用平面図】

設計：一式

積算・工事監督：一式

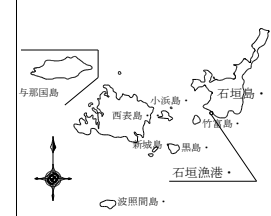
事業実施期間：平成30年～令和7年度



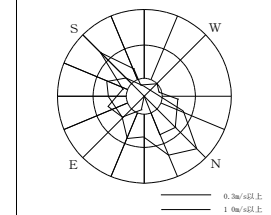
漁港区域図



位置図



風向 風速図



潮位図

H.W.L.	+1.80
M.L.W.L.	+0.50
L.W.L.	+0.05

凡例

- 第1～3次漁港整備長期計画(平成14～28年度)に施工した施設
- 第4次漁港整備長期計画(平成29年度～)に施工した施設のうち平成29～令和3年度分に施工した施設
- 第4次漁港整備長期計画(平成29年度～)に施工した施設のうち令和4年度分
- 令和5年度施工する施設
- 令和6年度要求分
- 令和7年度以降の事業計画
- その他の事業により令和4年度までに施工済みの施設
- その他事業による令和5年度以降計画



石垣漁港 第二種 県管理 昭和43年指定 平成28年撮影