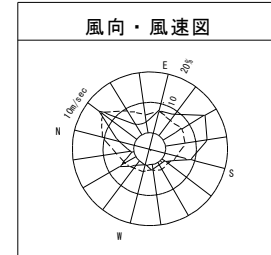
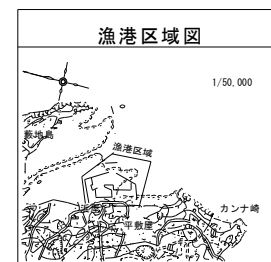
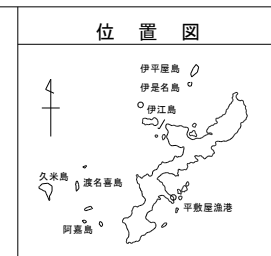
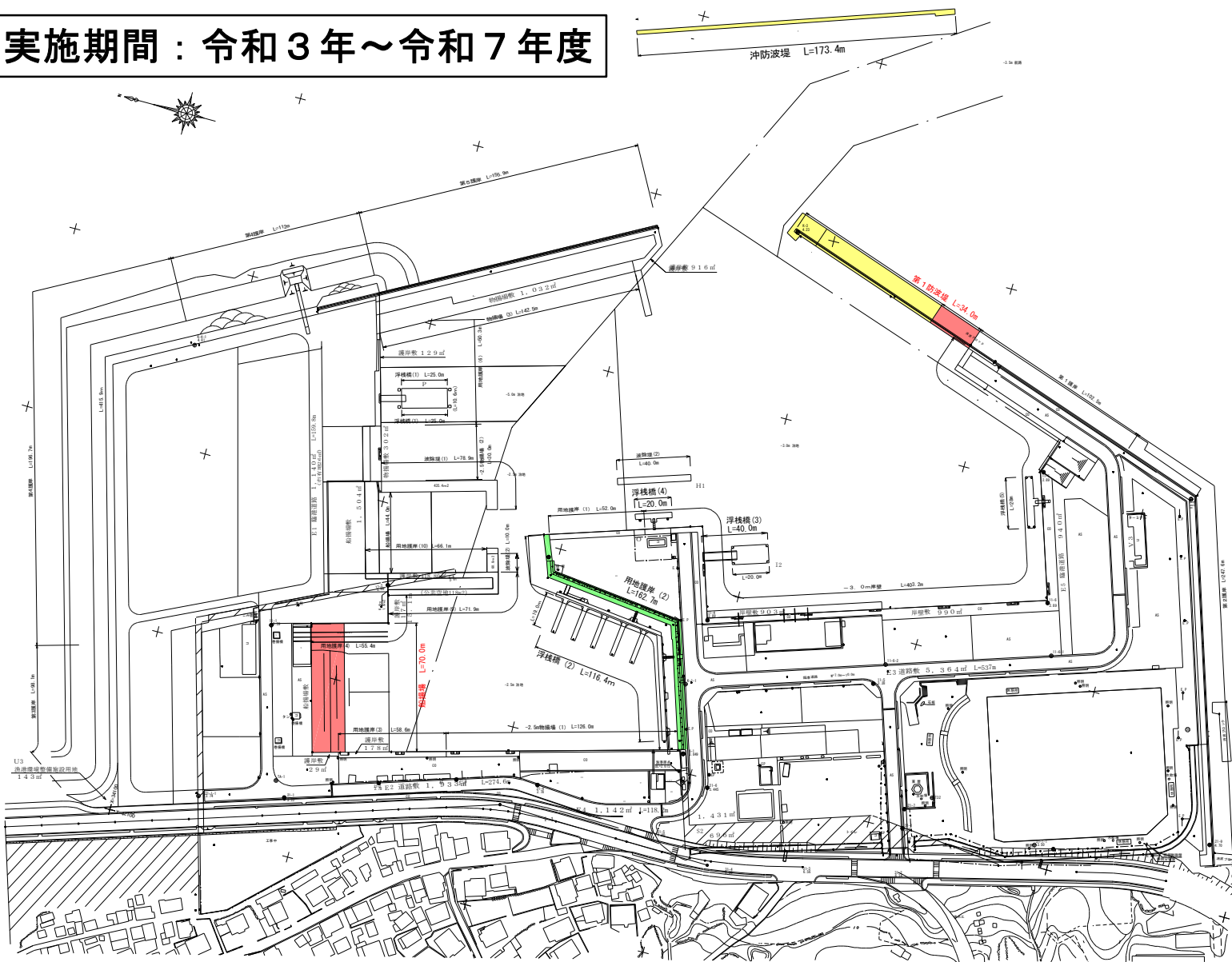


# 水産物供給基盤機能保全事業 平敷屋漁港事業計画平面図

漁港番号	種別	所管	事業主体	管理者	施工場所
5020090	第2種	沖縄	沖縄県	沖縄県	沖縄県うるま市平敷屋地先

**事業実施期間：令和3年～令和7年度**



### 潮位図

H.W.L	+2.05
M.L.W.L	+0.60
L.W.L	+0.10

金武測候所 (1977~1991)

### 凡例

- 令和5年度まで施工箇所
- 令和6年度要求分
- 令和7年度以降に施工予定箇所



平敷屋漁港 第2種 県管理（うるま市） 令和元年6月撮影