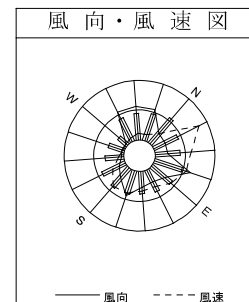
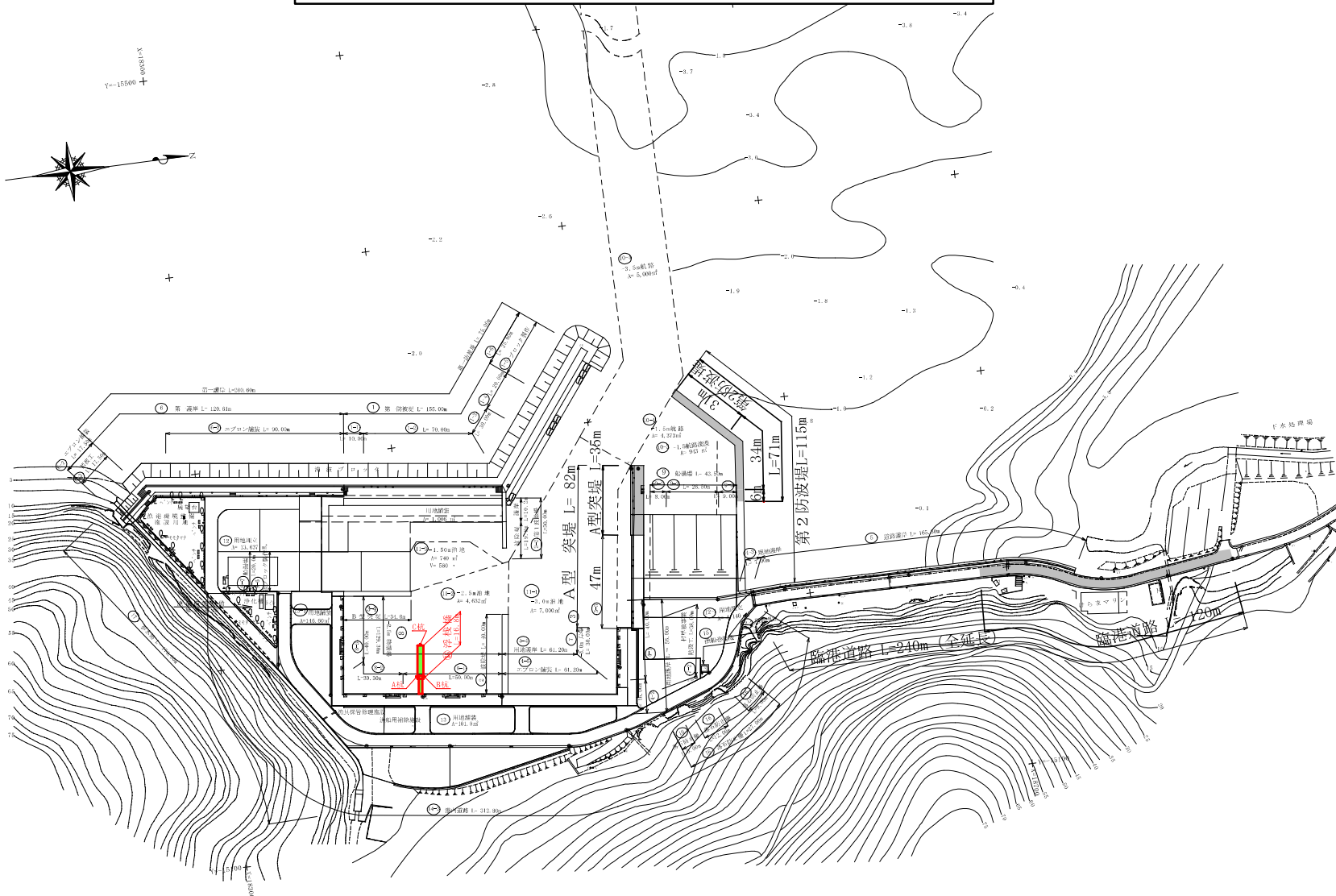


水産物供給基盤機能保全事業

阿波連漁港 事業計画平面図

漁港番号	種別	所管	事業主体	管理者	施工場所
5010440	第1種	沖縄	渡嘉敷村	渡嘉敷村	渡嘉敷村字阿波連

事業実施期間：令和6年～令和7年度



潮位図 (Tide Level Diagram)

H.W.L.	+2.10
M.W.L.	+1.20
M.L.L.W.L.	+0.60
L.W.L.	+0.05

凡例 (Legend)

- 第1～3次漁港整備長期計画 (平成14年度～平成28年度)に施工した施設
- 第4次漁港整備長期計画 (平成29年度～)に施工した延長のうち平成29年度～令和元年度分
- 第4次漁港整備長期計画 (平成29年度～)に施工した施設のうち令和元年度分
- 令和2年度～令和4年度に施工した施設
- 令和6年度要求分
- 令和7年度以降に施工予定の施設
- 他の事業により令和3年度までに施工済みの施設
- 他の事業による令和4年度以降計画

水産物協基盤機能保全事業 実施期間令和6年度～令和7年度

R6実施箇所

【測量及び試験費】

実施設計業務:浮棧橋 一式

特別単価調査業務: 一式

R7実施箇所


【工事費】

浮棧橋:鋼管杭取替 一式

【測量及び試験費】

積算・工事監督: 一式

計画更新業務: 一式



阿波連漁港 第1種 村管理 (渡嘉敷村) 昭和54年指定 令和3年撮影