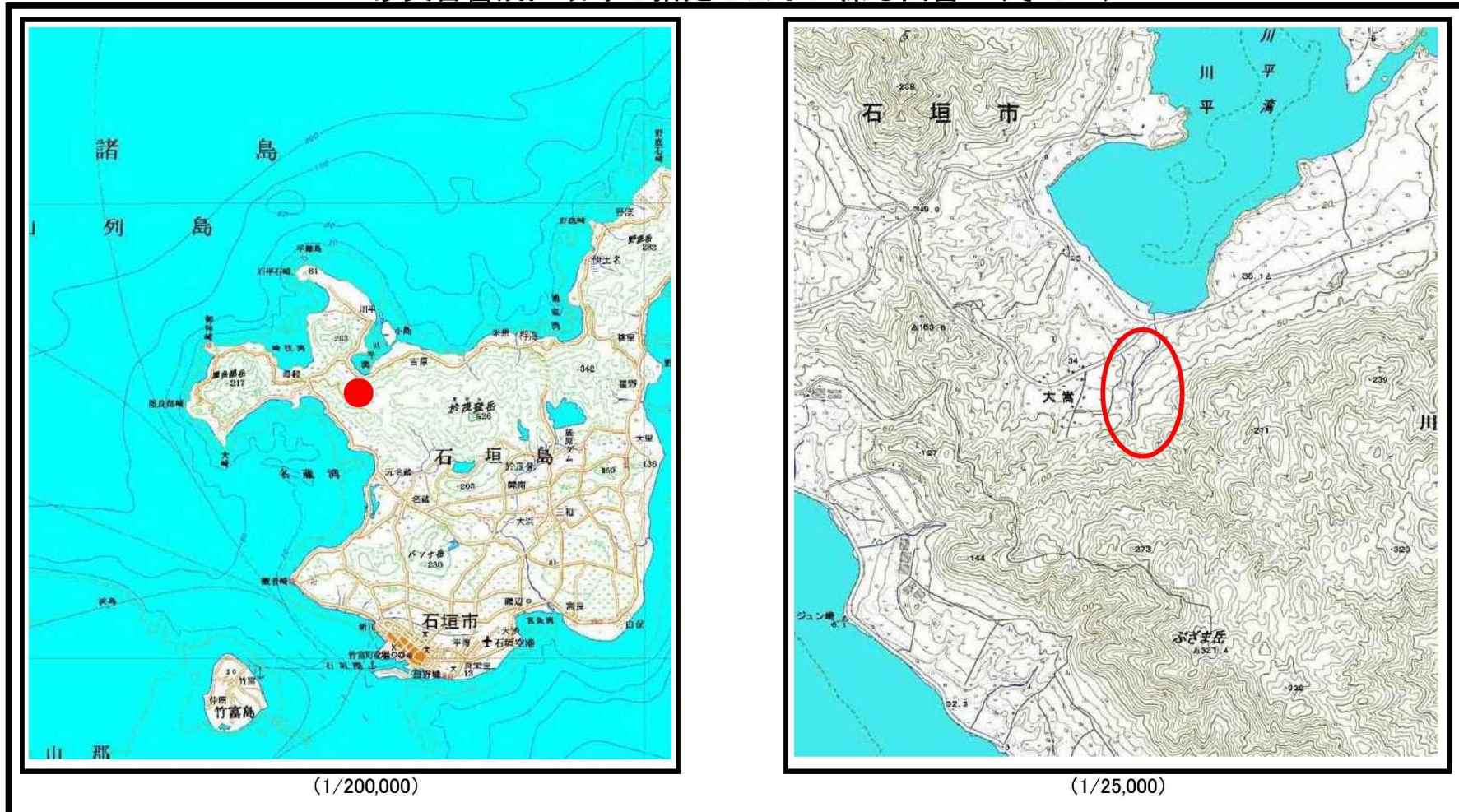


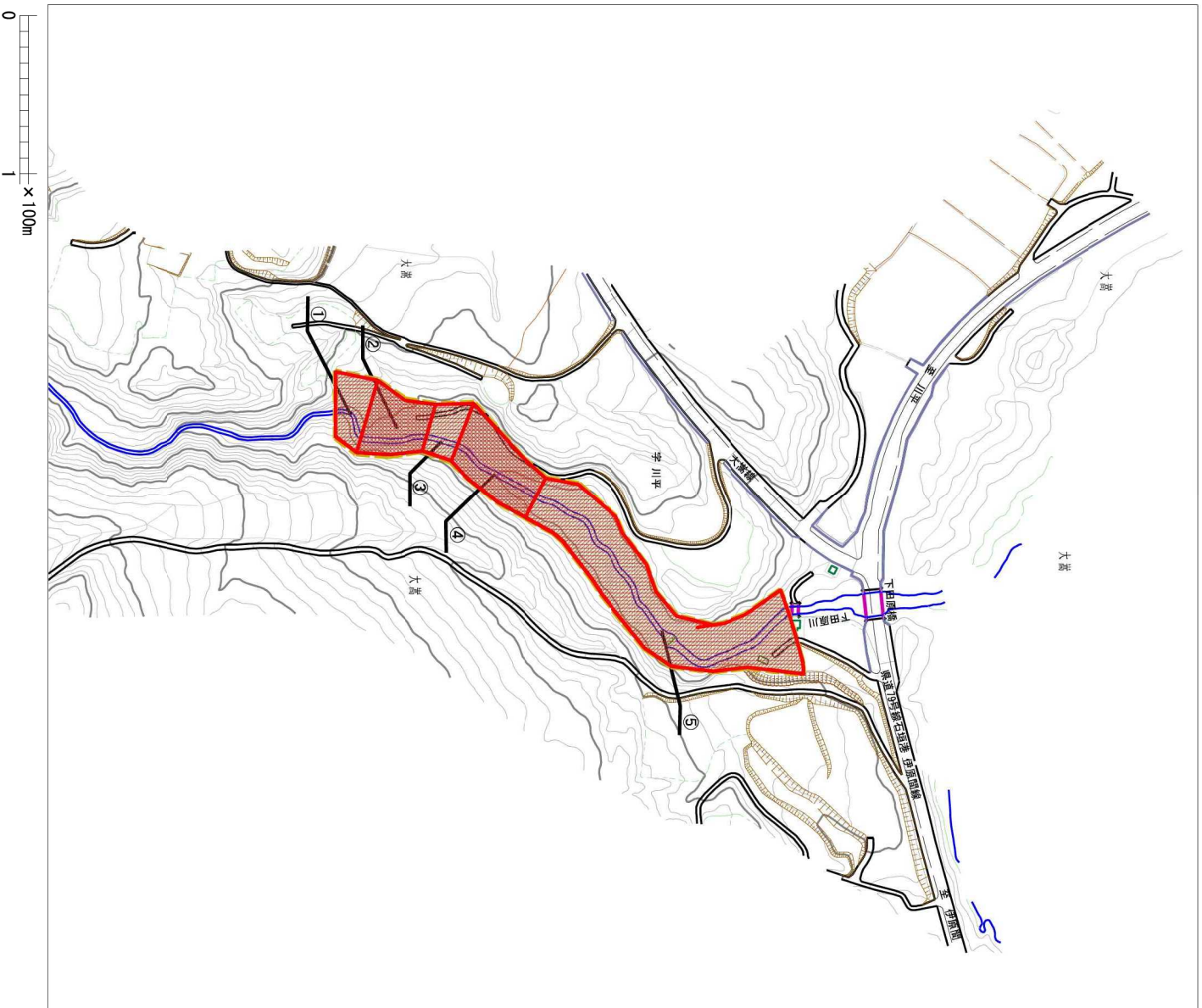
土砂災害警戒区域等の指定の公示に係る図書（その1）



様式-1 (土) 土砂災害警戒区域・土砂災害特別警戒区域 位置図	自然現象の種類	土石流
	溪流番号	207-C58-02
	溪流名	下田原川
	所在地	石垣市字川平

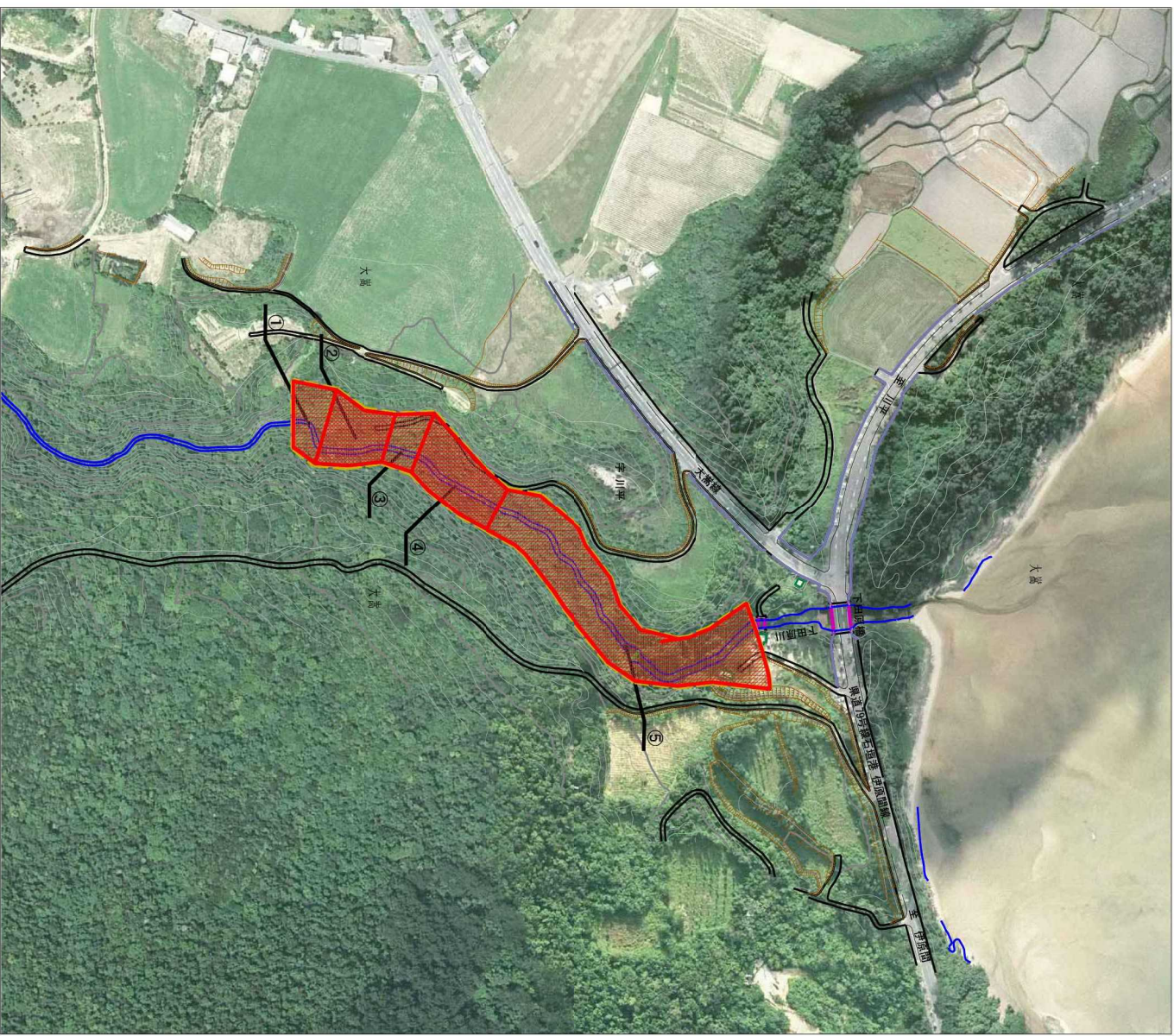
「この地図は、国土地理院長の承認を得て、同院発行の数値地図200000（地図画像）及び数値地図25000（地図画像）を複製したものである。（承認番号 平23情復、第723号）」

土砂災害警戒区域等の指定に係る図書（その2）



<p>様式一2（土） 土砂災害警戒区域・土砂災害特別警戒区域 区域図（その1）</p>		<p>土砂災害防止法施行令第2条の基礎に該当する区域 土砂災害防止法 第5条の第1項第1号の区域 土砂災害防止法 第5条の第2項第1号の区域 その他区域</p>		<p>土砂災害防止法施行令第2条の基礎に該当する区域 土砂災害防止法 第5条の第1項第1号の区域 土砂災害防止法 第5条の第2項第1号の区域 その他区域</p>																	
<p>自然現象の種類</p>		<p>土石流</p>		<p>河川</p>		<p>河川</p>		<p>河川</p>		<p>河川</p>		<p>河川</p>		<p>河川</p>		<p>河川</p>		<p>河川</p>		<p>河川</p>	
<p>告示番号</p>		<p>沖繩県告示第44号 沖繩県告示第1号</p>		<p>告示年月日</p>		<p>平成28年8月23日 令和6年3月12日</p>		<p>告示年月日</p>		<p>告示年月日</p>		<p>告示年月日</p>		<p>告示年月日</p>		<p>告示年月日</p>		<p>告示年月日</p>		<p>告示年月日</p>	
<p>縮尺</p>		<p>1:2,500</p>		<p>縮尺</p>		<p>縮尺</p>		<p>縮尺</p>		<p>縮尺</p>		<p>縮尺</p>		<p>縮尺</p>		<p>縮尺</p>		<p>縮尺</p>		<p>縮尺</p>	
<p>所在 地</p>		<p>下田原川</p>		<p>所在 地</p>		<p>所在 地</p>		<p>所在 地</p>		<p>所在 地</p>		<p>所在 地</p>		<p>所在 地</p>		<p>所在 地</p>		<p>所在 地</p>		<p>所在 地</p>	
<p>207-058-02</p>		<p>207-058-02</p>		<p>207-058-02</p>		<p>207-058-02</p>		<p>207-058-02</p>		<p>207-058-02</p>		<p>207-058-02</p>		<p>207-058-02</p>		<p>207-058-02</p>		<p>207-058-02</p>		<p>207-058-02</p>	
<p>石垣市字川平</p>		<p>石垣市字川平</p>		<p>石垣市字川平</p>		<p>石垣市字川平</p>		<p>石垣市字川平</p>		<p>石垣市字川平</p>		<p>石垣市字川平</p>		<p>石垣市字川平</p>		<p>石垣市字川平</p>		<p>石垣市字川平</p>		<p>石垣市字川平</p>	

土砂災害警戒区域の指定に係る図書（その2-1）



様式一2-1（土） 土砂災害警戒区域・土砂災害特別警戒区域 区域図（その2）		土砂災害防止法施行令第2条の2第1項第2号の基準に該当する区域 土砂災害防止法の規定による土砂災害警戒区域、土砂災害特別警戒区域 土砂災害防止法の規定による土砂災害警戒区域、土砂災害特別警戒区域		土砂災害防止法施行令第2条の2第1項第2号の基準に該当する区域 土砂災害防止法の規定による土砂災害警戒区域、土砂災害特別警戒区域		土砂災害防止法施行令第2条の2第1項第2号の基準に該当する区域 土砂災害防止法の規定による土砂災害警戒区域、土砂災害特別警戒区域	
自然現象の種類 告示番号 告示年月日		土石流 沖積扇告示第44号 平成28年8月23日 令和6年3月12日		流域番号 207-058-02		所在 下田原川 石垣市宇川平	
縮尺 1:2,500		縮尺 1:2,500		縮尺 1:2,500		縮尺 1:2,500	

土砂災害警戒区域等の指定の公示に係る図書（その3）

区分番号	想定される力の大きさのうち最大のもの(kN/m ²)	土石流の高さ(m)
①	38.8	2.6
②	61.3	3.2
③	49.5	2.8
④	60.3	3.5
⑤	47.9	3.2

様式-3（土） 建築物の構造の規制に必要な衝撃に関する事項	自然現象の種類	土石流	溪流番号	207-C58-02
	告示番号	沖縄県告示第444号 沖縄県告示第91号	溪流名	下田原川
	告示年月日	平成28年8月23日 令和6年3月12日	所在地	石垣市字川平