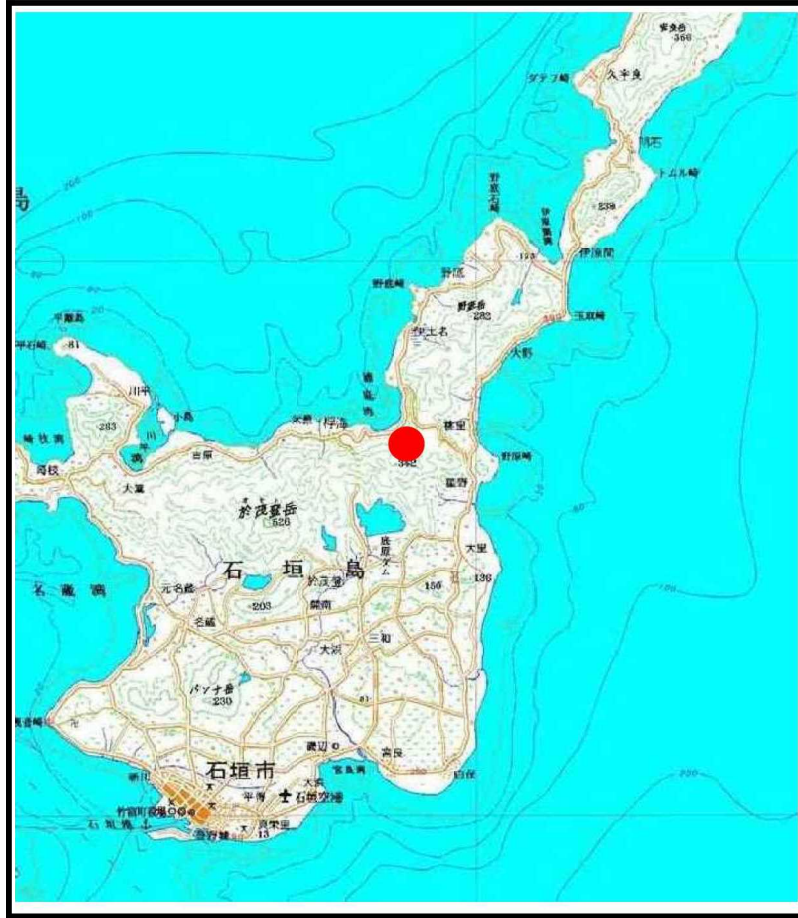
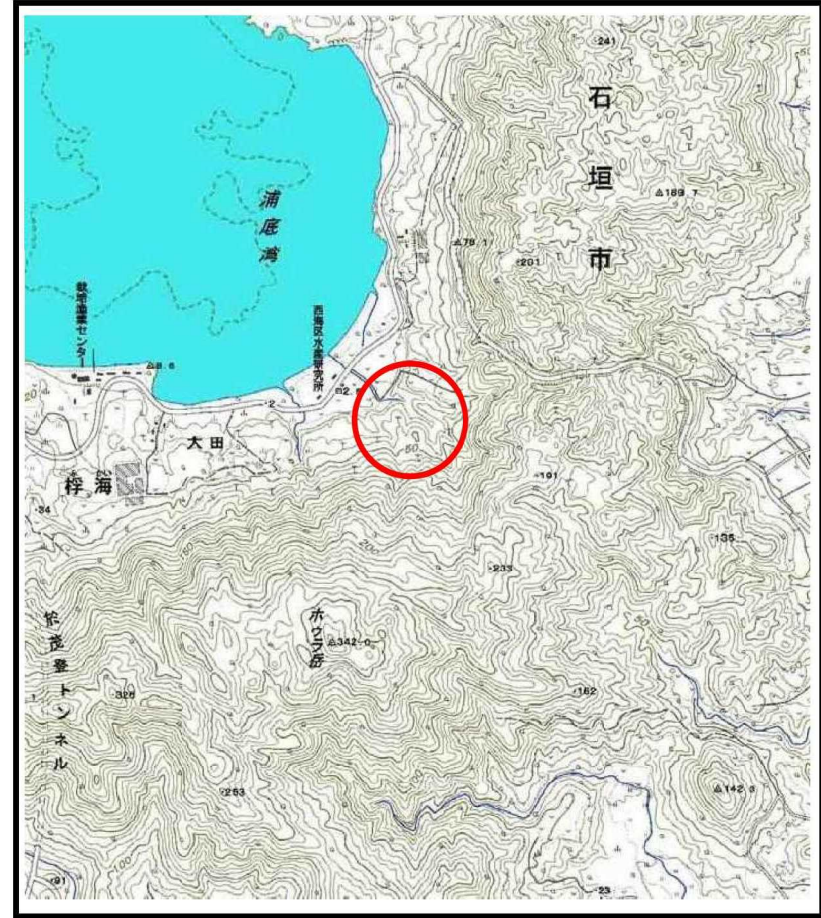


## 土砂災害警戒区域等の指定の公示に係る図書（その1）



(1/200,000)



(1/25,000)

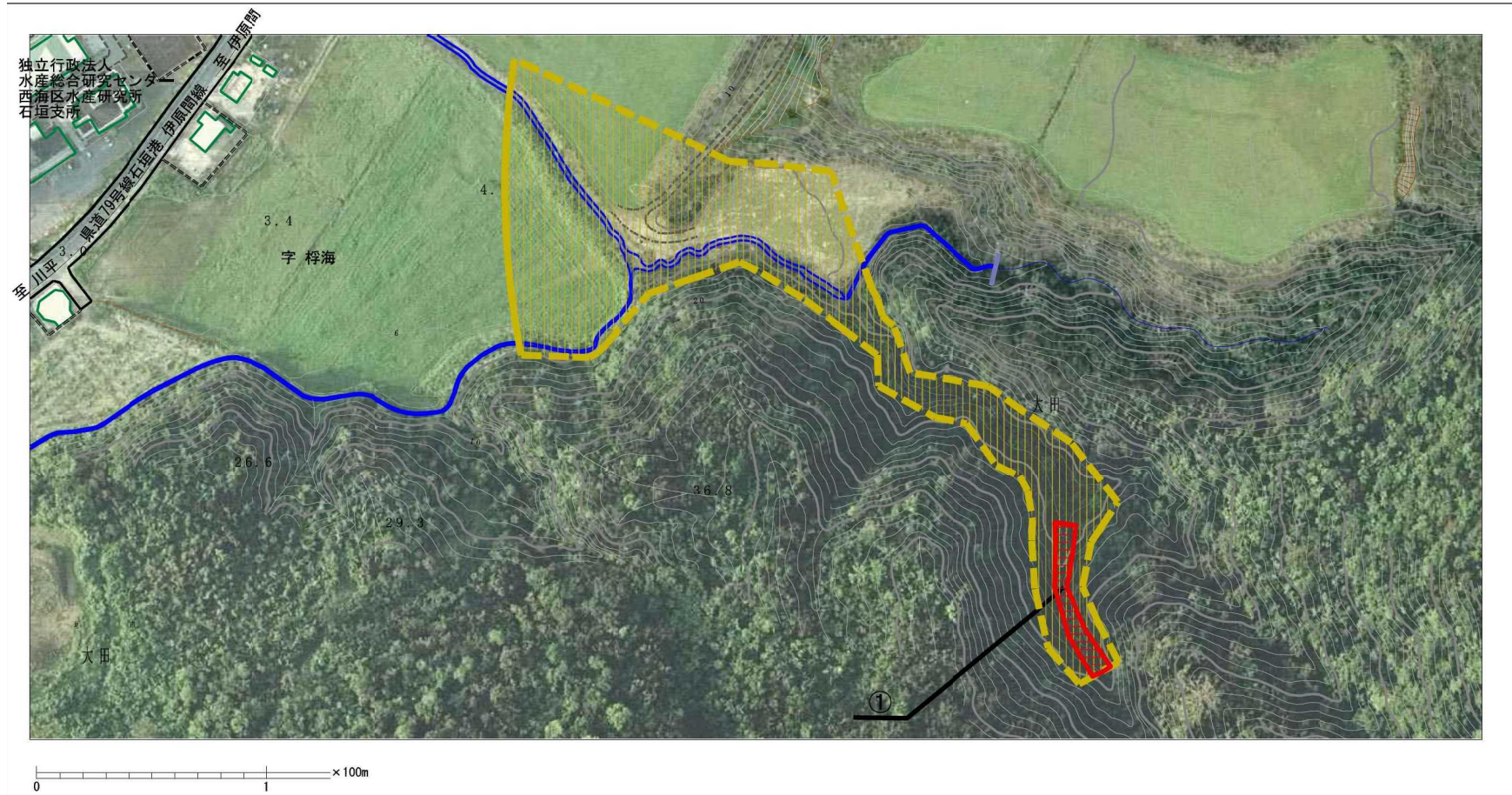
様式-1 (土)  
土砂災害警戒区域・土砂災害特別警戒区域 位置図

自然現象の種類	土石流
溪流番号	207-C59-04
溪流名	
所在地	石垣市字桴海

「この地図は、国土地理院長の承認を得て、同院発行の数値地図200000（地図画像）及び数値地図25000（地図画像）を複製したものである。（承認番号 平23情復、第723号）」



## 土砂災害警戒区域の指定の公示に係る図書（その2-1）



様式-2-1 (土) 土砂災害警戒区域・土砂災害特別警戒区域図 (その2)	土砂災害防止法施行令第二条の基準に該当する区域		 縮尺 1:2,500	自然現象の種類	土石流	溪流番号	207-C59-04	
	土砂災害防止法施行令第三条の基準に該当する区域	土石流の高さが1mを超える場合、土石等の移動による力が50kN/m <sup>2</sup> を超える区域			告示番号	沖縄県告示第444号 沖縄県告示第91号	溪流名	
		土石流の高さが1mを超える場合、土石等の移動による力が50kN/m <sup>2</sup> 以下の区域			告示年月日	平成28年8月23日 令和6年3月12日	所在地	石垣市字榊海
		それ以外の区域						

### 土砂災害警戒区域等の指定の公示に係る図書（その3）

区分番号	想定される力の大きさのうち最大のもの (kN/m <sup>2</sup> )	土石流の高さ (m)		
①	28.4	0.8		
			自然現象の種類	土石流
様式-3 (土) 建築物の構造の規制に必要な衝撃に関する事項			告示番号	沖縄県告示第444号 沖縄県告示第91号
			告示年月日	平成28年8月23日 令和6年3月12日
			溪流番号	207-C59-04
			溪流名	
			所在地	石垣市字桴海