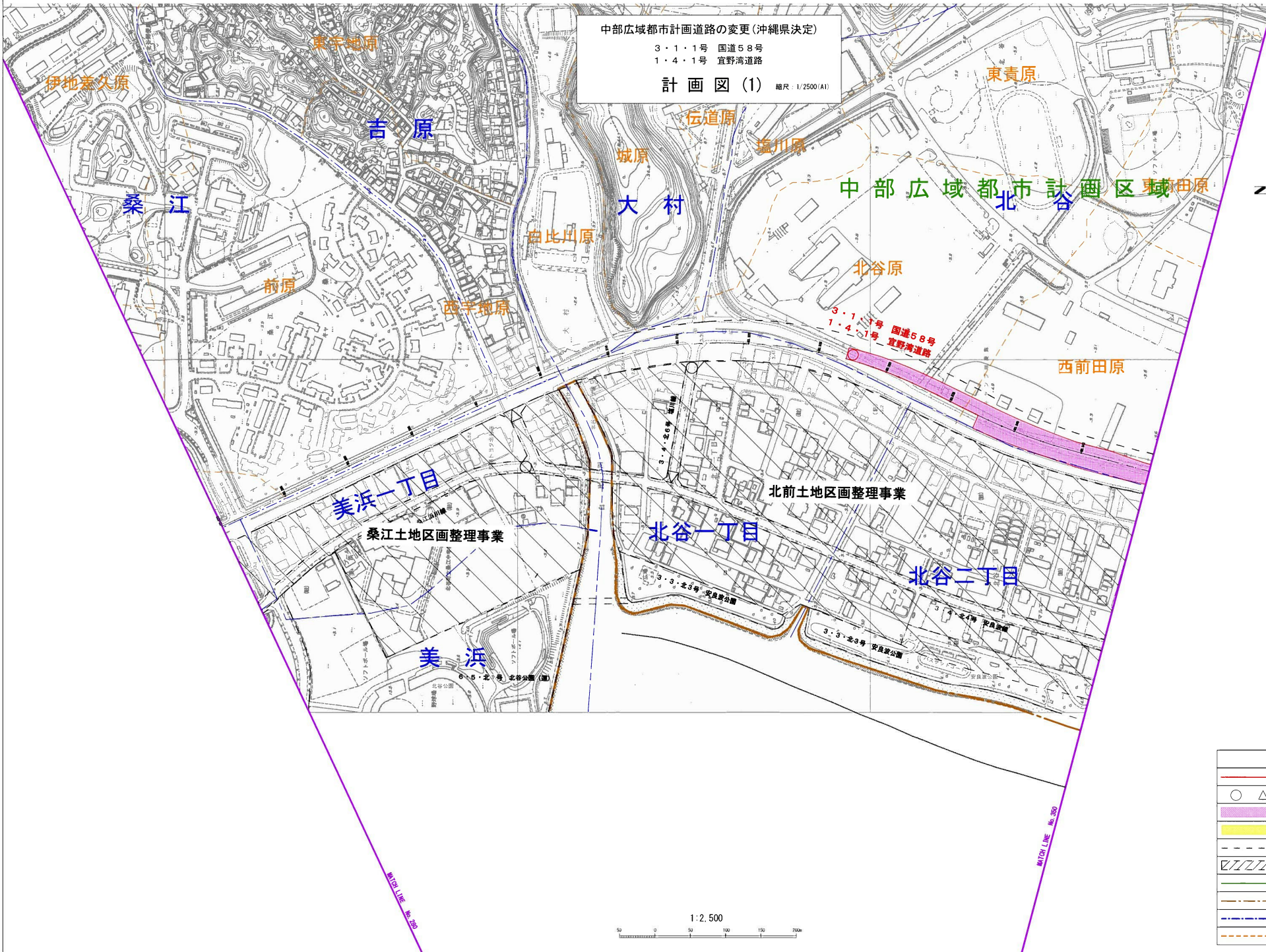


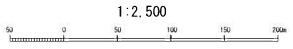
中部広域都市計画道路の変更(沖縄県決定)

3・1・1号 国道58号  
1・4・1号 宜野湾道路

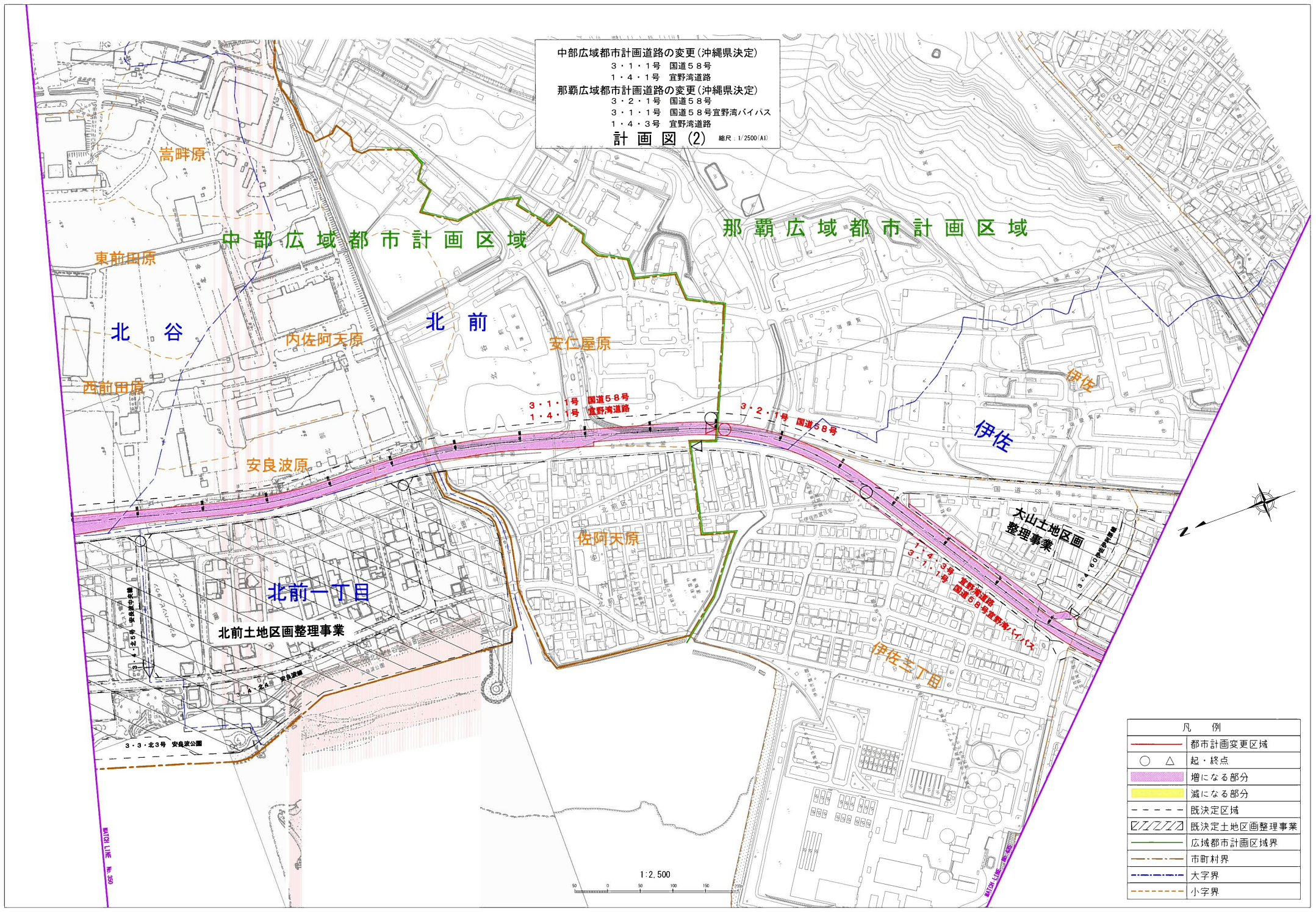
計画図(1) 縮尺 1/2500(A1)



凡 例	
	都市計画変更区域
	起・終点
	増になる部分
	減になる部分
	既決定区域
	既決定土地区画整理事業
	広域都市計画区域界
	市町村界
	大字界
	小字界



中部広域都市計画道路の変更(沖縄県決定)  
 3・1・1号 国道58号  
 1・4・1号 宜野湾道路  
 那覇広域都市計画道路の変更(沖縄県決定)  
 3・2・1号 国道58号  
 3・1・1号 国道58号宜野湾バイパス  
 1・4・3号 宜野湾道路  
 計画図(2) 縮尺: 1/2500(A1)

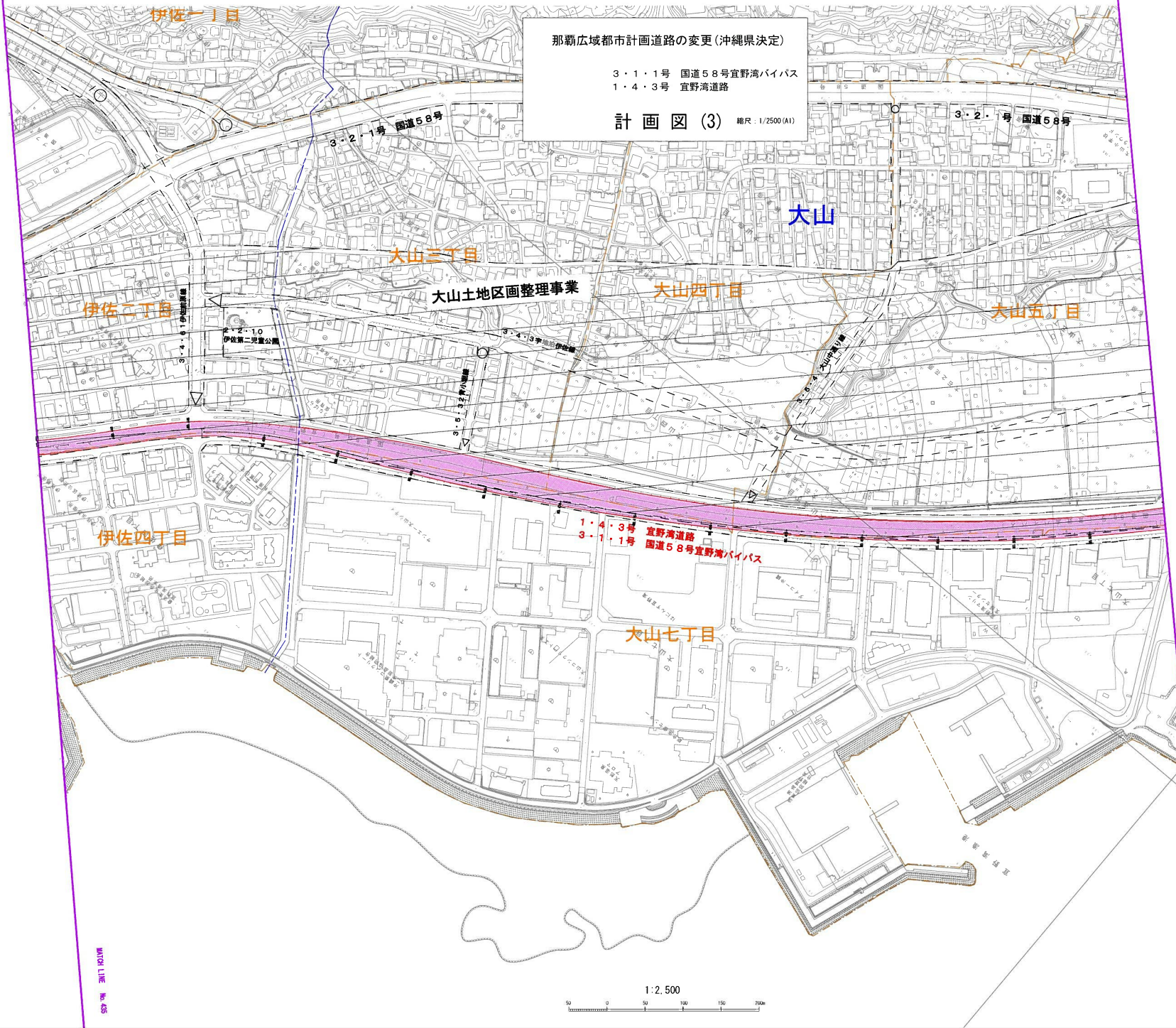


凡例	
<span style="border: 1px solid red; display: inline-block; width: 20px; height: 2px;"></span>	都市計画変更区域
○ △	起・終点
<span style="background-color: #FFB6C1; border: 1px solid black; display: inline-block; width: 20px; height: 10px;"></span>	増になる部分
<span style="background-color: #FFFF00; border: 1px solid black; display: inline-block; width: 20px; height: 10px;"></span>	減になる部分
<span style="border-bottom: 1px dashed black; display: inline-block; width: 20px;"></span>	既決定区域
<span style="border: 1px solid black; background: repeating-linear-gradient(45deg, transparent, transparent 2px, black 2px, black 4px); display: inline-block; width: 20px; height: 10px;"></span>	既決定土地区画整理事業
<span style="border-bottom: 1px solid green; display: inline-block; width: 20px;"></span>	広域都市計画区域界
<span style="border-bottom: 1px solid orange; display: inline-block; width: 20px;"></span>	市町村界
<span style="border-bottom: 1px dashed blue; display: inline-block; width: 20px;"></span>	大字界
<span style="border-bottom: 1px dashed orange; display: inline-block; width: 20px;"></span>	小字界

那覇広域都市計画道路の変更(沖縄県決定)

3・1・1号 国道58号宜野湾バイパス  
1・4・3号 宜野湾道路

計画図(3) 縮尺: 1/2500(A1)



MATCH LINE No. 435

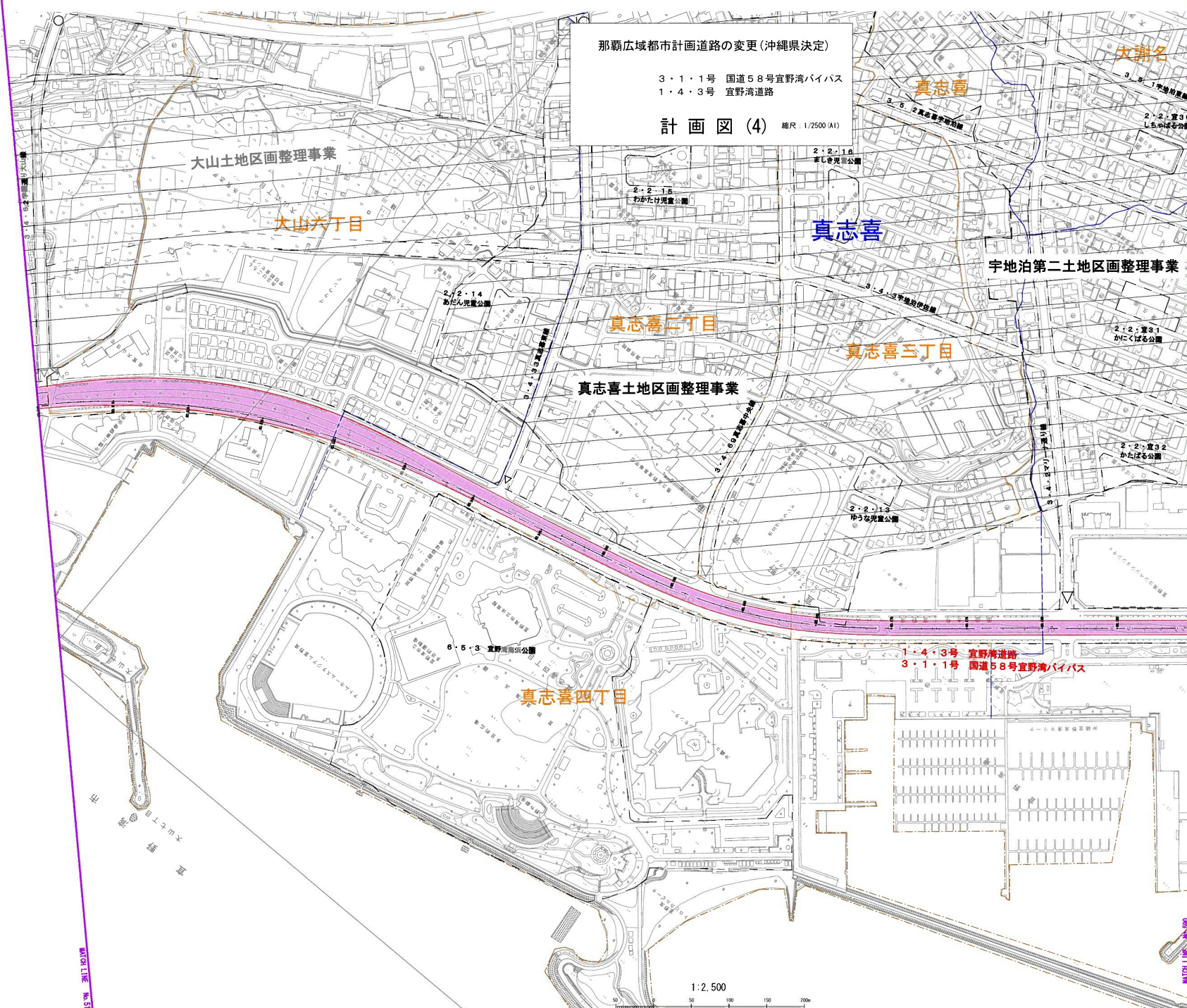

MATCH LINE No. 510

凡 例	
<span style="color: red;">———</span>	都市計画変更区域
○ △	起・終点
<span style="background-color: pink; border: 1px solid black; display: inline-block; width: 20px; height: 10px;"></span>	増になる部分
<span style="background-color: yellow; border: 1px solid black; display: inline-block; width: 20px; height: 10px;"></span>	減になる部分
-----	既決定区域
<span style="border: 1px dashed black; display: inline-block; width: 20px; height: 10px;"></span>	既決定土地区画整理事業
<span style="border: 1px solid black; display: inline-block; width: 20px; height: 10px;"></span>	広域都市計画区域界
<span style="border: 1px solid black; display: inline-block; width: 20px; height: 10px;"></span>	市町村界
<span style="border: 1px solid black; display: inline-block; width: 20px; height: 10px;"></span>	大字界
<span style="border: 1px solid black; display: inline-block; width: 20px; height: 10px;"></span>	小字界

那覇広域都市計画道路の変更(沖縄県決定)

3・1・1号 国道58号宜野湾バイパス  
1・4・3号 宜野湾道路

計画図(4) 縮尺: 1/2500(A1)



凡 例	
	都市計画変更区域
	起・終点
	増になる部分
	減になる部分
	既決定区域
	既決定土地区画整理事業
	広域都市計画区域界
	市町村界
	大字界
	小字界

MOTION LINE No.510

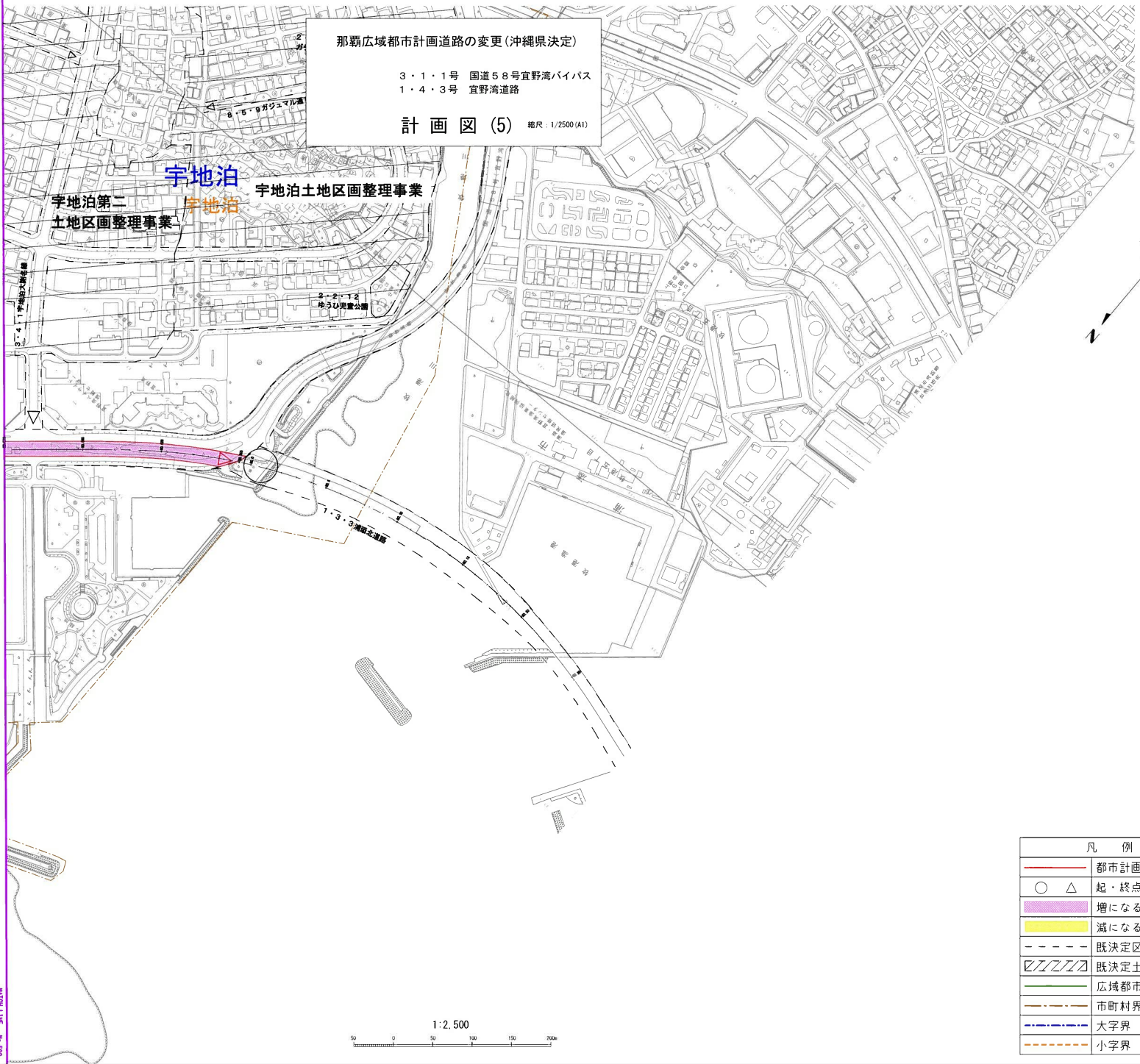
MOTION LINE No.510

1:2,500  
0 50 100 150 200

那覇広域都市計画道路の変更(沖縄県決定)

3・1・1号 国道58号宜野湾バイパス  
1・4・3号 宜野湾道路

計画区(5) 縮尺: 1/2500(A1)



宇地泊  
宇地泊第二  
宇地泊  
宇地泊土地区画整理事業  
宇地泊土地区画整理事業

2・2・12  
ゆきひ児童公園

1・3・3  
海軍北道路

凡 例	
	都市計画変更区域
	起・終点
	増になる部分
	減になる部分
	既決定区域
	既決定土地区画整理事業
	広域都市計画区域界
	市町村界
	大字界
	小字界

MAJOR LINE No. 090

