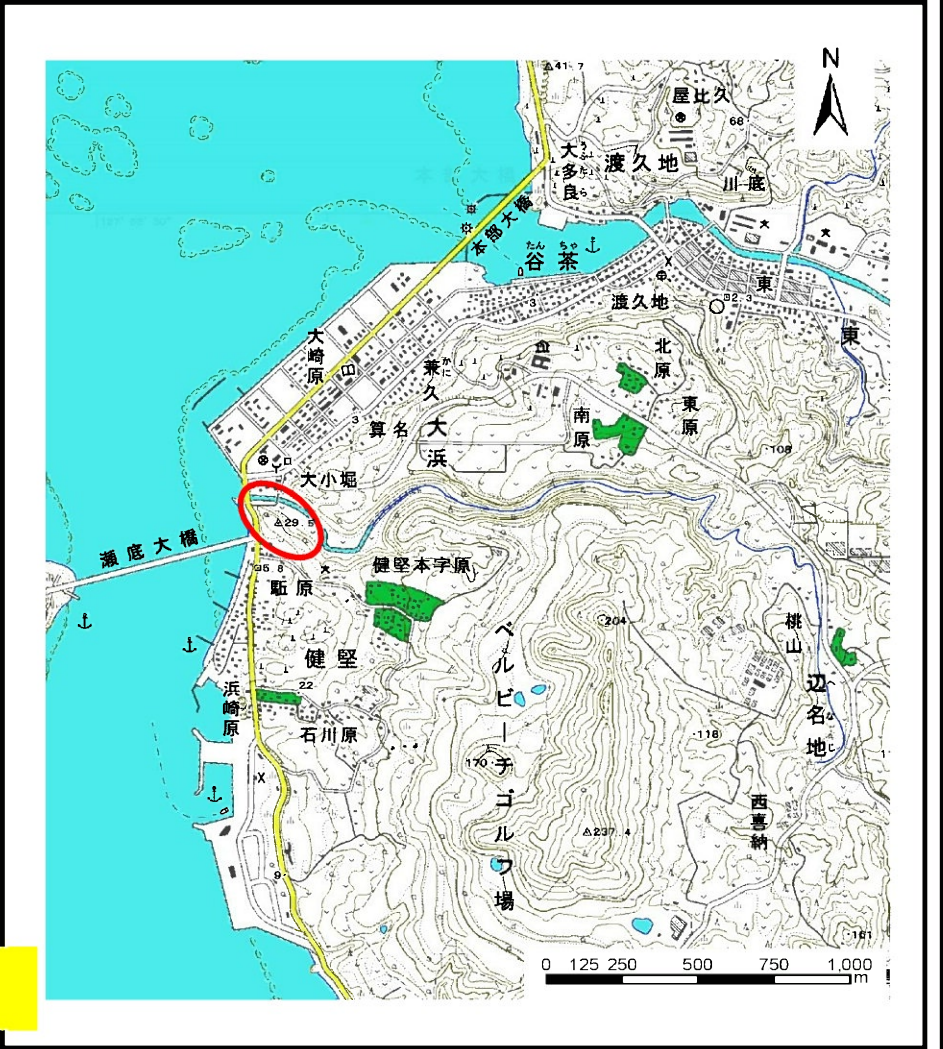


# 土砂災害警戒区域の指定の公示に係る図書（その1）



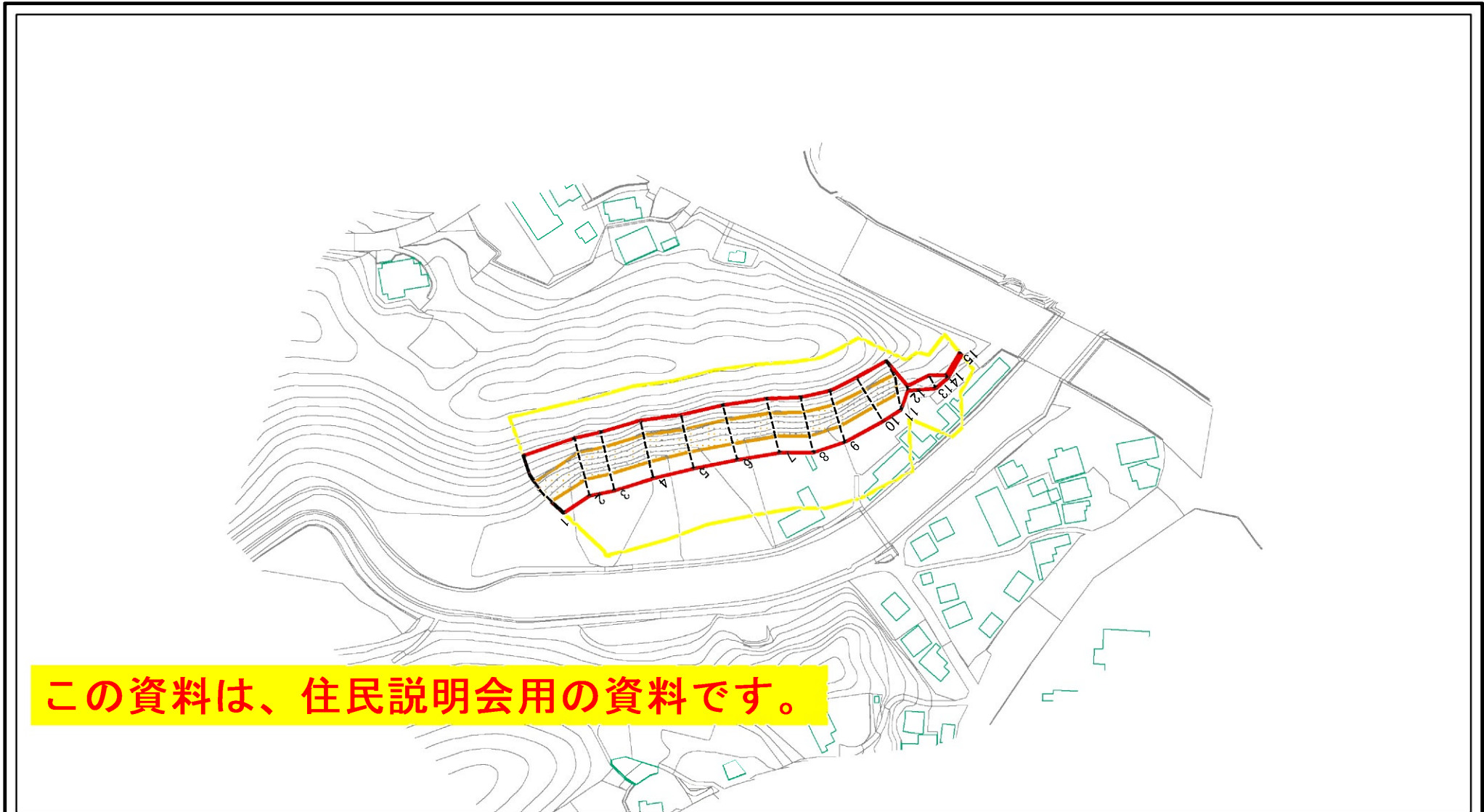
**この資料は、住民説明会用の資料です。**

(1/200,000)

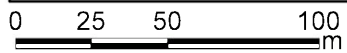
(1/25,000)

様式-1 (急) 土砂災害特別警戒区域 位置図	自然現象の種類	急傾斜の崩壊
	箇所番号	K416
	箇所名	健堅 (1)
	所在地	本部町字健堅

# 土砂災害警戒区域等の指定の公示に係る図書(その2)



**この資料は、住民説明会用の資料です。**



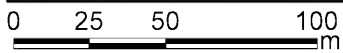
図中の数字は横断測線番号を示す

様式-2(急) 土砂災害警戒区域・土砂災害特別警戒区域 区域図(その1)	土砂災害防止法施行令第二条の基準に該当する区域		 縮尺 1:2,500	自然現象の種類	急傾斜地の崩壊	箇所番号	K416
	土砂災害防止法施行令第三条の基準に該当する区域			告示番号		区域名	健堅(1)
	それ以外の区域			告示年月日		所在地	本部町字健堅

# 土砂災害警戒区域等の指定の公示に係る図書(その2)



**この資料は、住民説明会用の資料です。**



図中の数字は横断測線番号を示す

様式-2(急)

土砂災害警戒区域・土砂災害特別警戒区域  
区域図(その1)

土砂災害防止法施行令第二条の基準に該当する区域	
土砂災害防止法施行令第三条の基準に該当する区域	
土砂等の(移動)高さが1m以下の場合、土砂等の移動による力が100kN/mを超える区域	
土砂等の堆積の高さが3mを超える区域	
それ以外の区域	

	縮尺
	1:2,500

自然現象の種類	急傾斜地の崩壊	箇所番号	K416
告示番号		区域名	健堅(1)
告示年月日		所在地	本部町字健堅