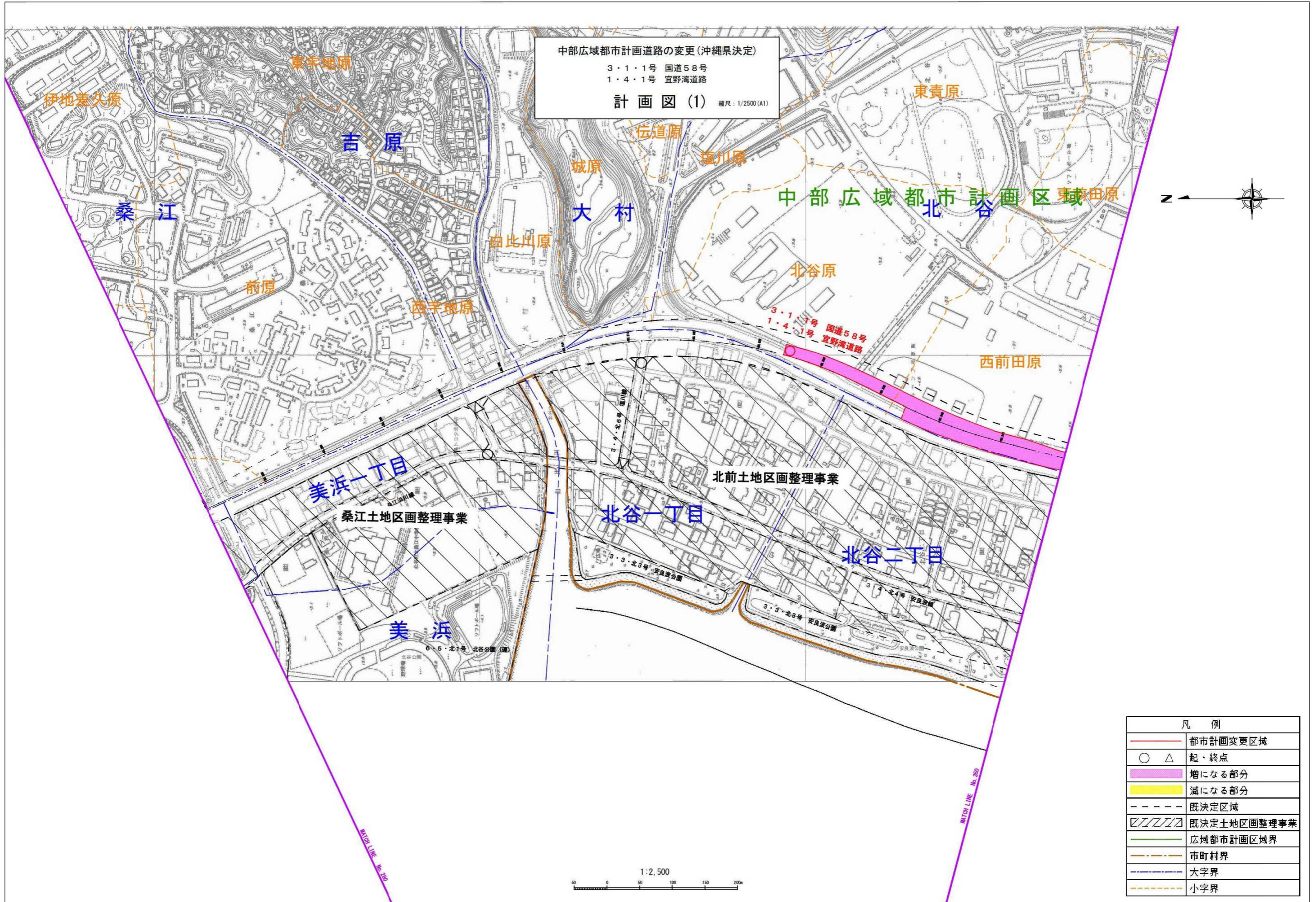
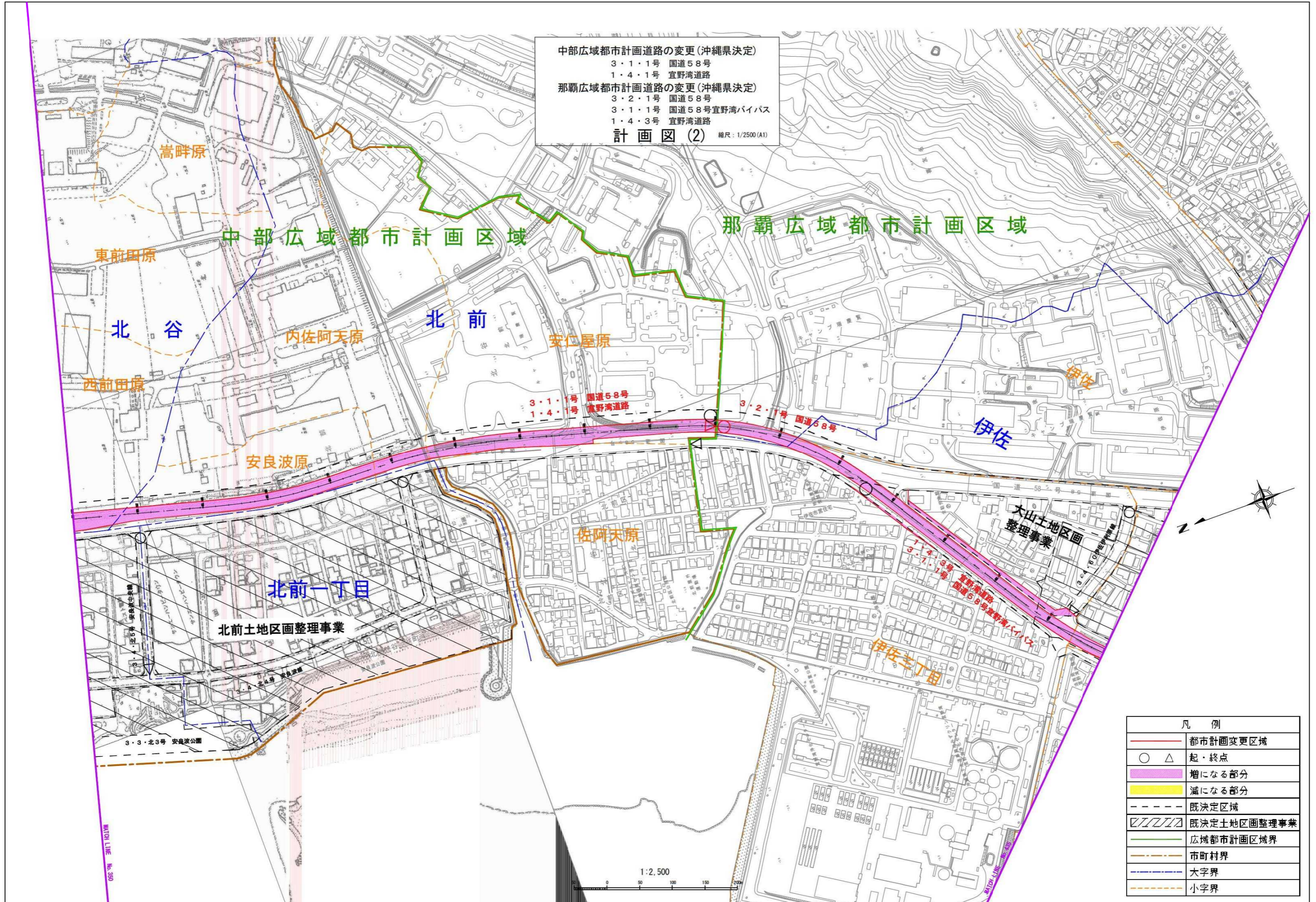


(案)



中部広域都市計画道路の変更(沖縄県決定)
 3・1・1号 国道58号
 1・4・1号 宜野湾道路
 那覇広域都市計画道路の変更(沖縄県決定)
 3・2・1号 国道58号
 3・1・1号 国道58号宜野湾バイパス
 1・4・3号 宜野湾道路
 計画図(2) 縮尺: 1/2500(A1)



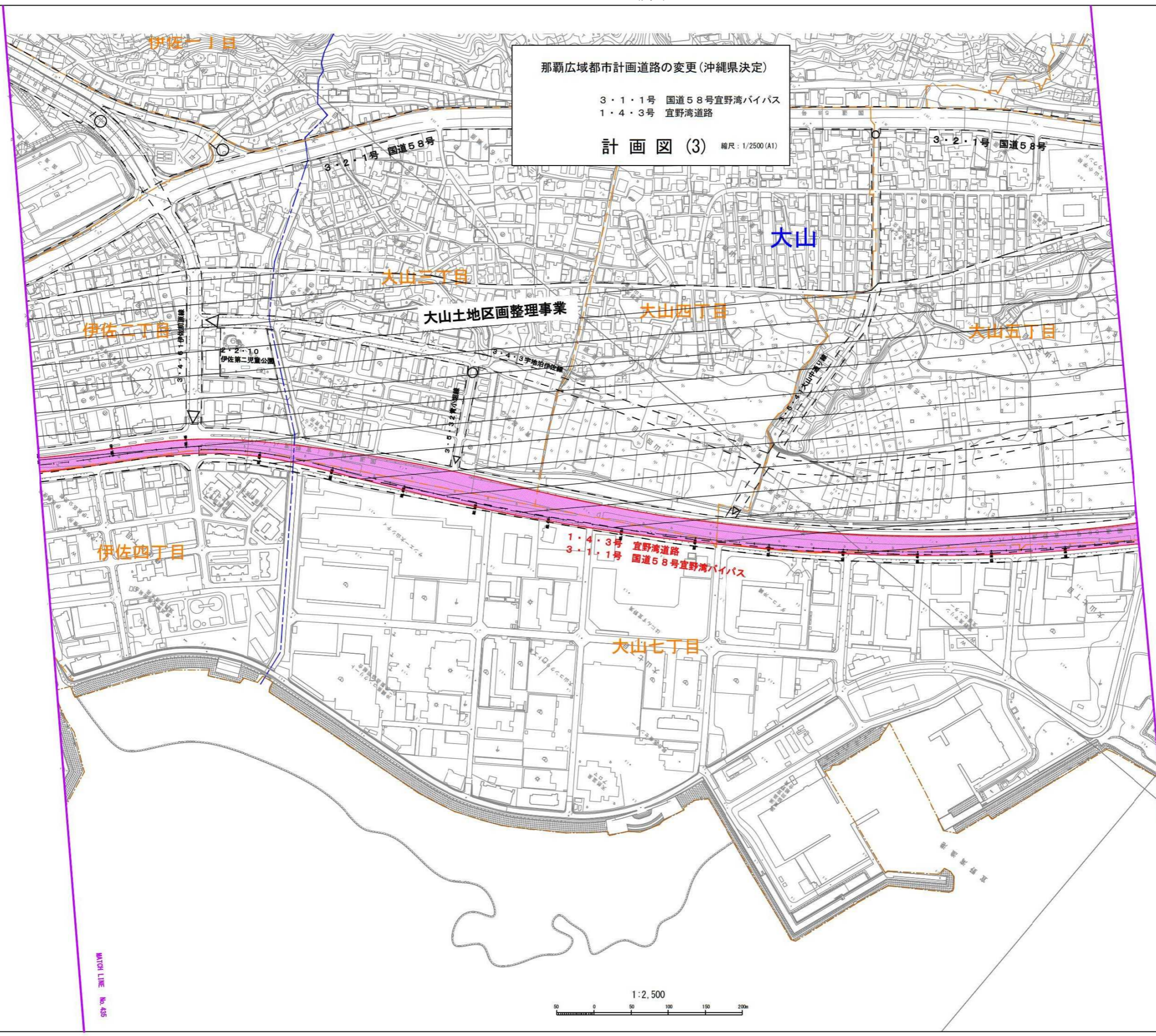
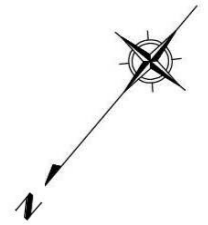
凡例	
	都市計画変更区域
	起・終点
	減になる部分
	既決定区域
	既決定土地区画整理事業
	広域都市計画区域界
	市町村界
	大字界
	小字界

(案)

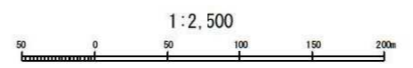
那覇広域都市計画道路の変更(沖縄県決定)

3・1・1号 国道58号宜野湾バイパス
1・4・3号 宜野湾道路

計画図(3) 縮尺: 1/2500(A1)



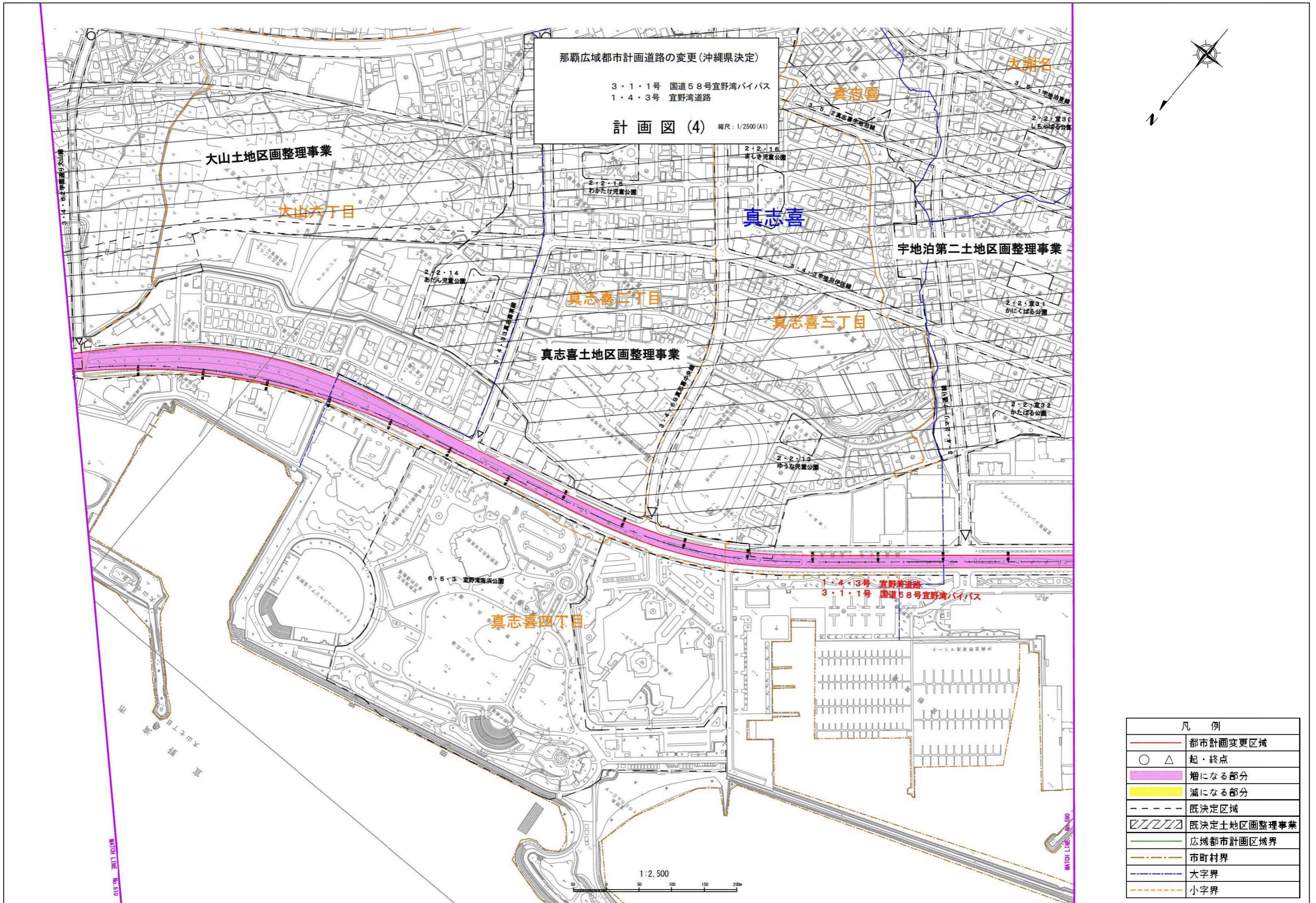
凡 例	
	都市計画変更区域
	起・終点
	増になる部分
	減になる部分
	既決定区域
	既決定土地区画整理事業
	広域都市計画区域界
	市町村界
	大字界
	小字界



MATCH LINE No. 435

MATCH LINE No. 510

(案)

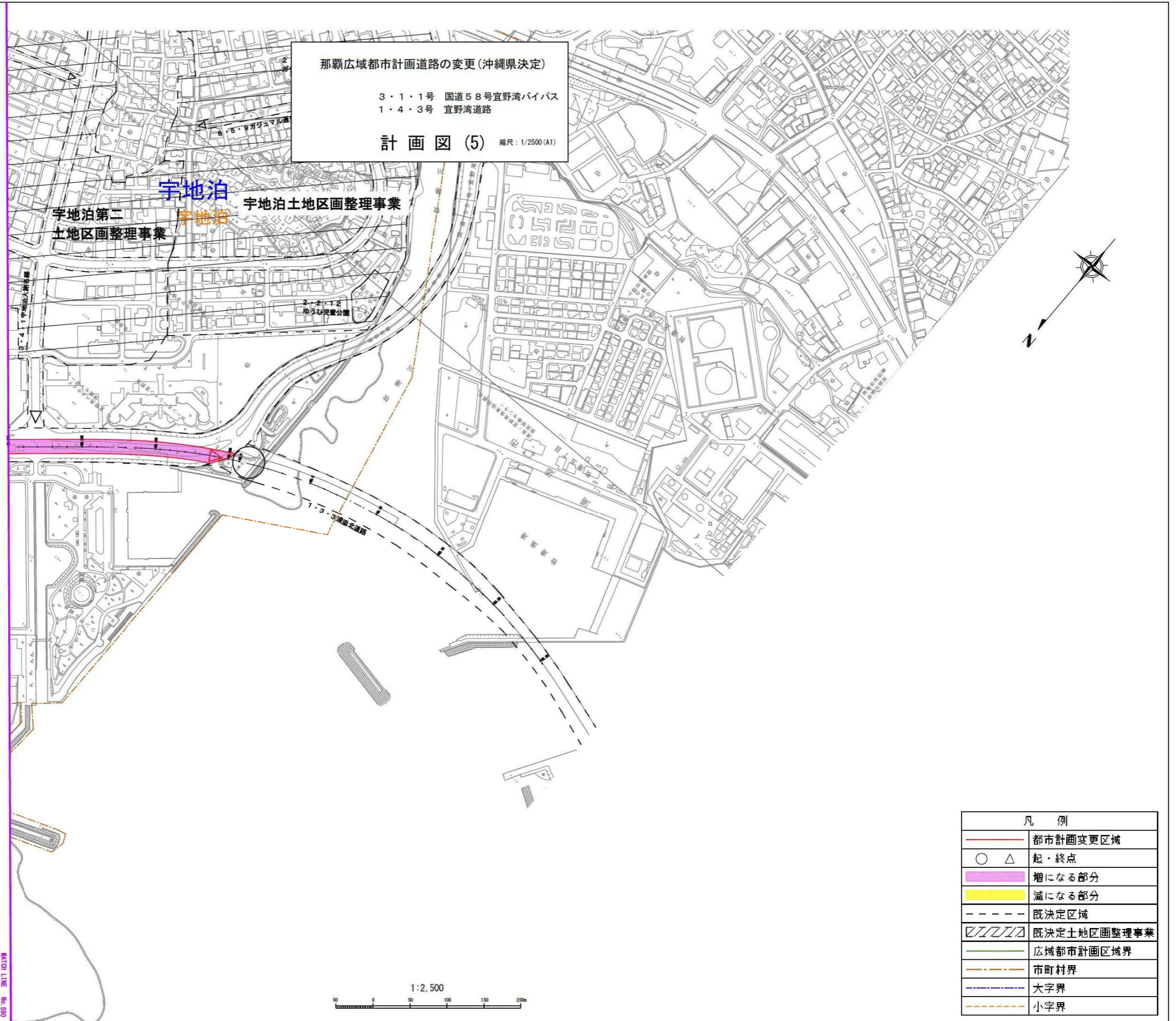


(案)

那覇広域都市計画道路の変更(沖縄県決定)

3・1・1号 国道58号宜野湾バイパス
1・4・3号 宜野湾道路

計画図(5) 縮尺: 1/2500(A1)



凡 例	
	都市計画変更区域
	起・終点
	増になる部分
	減になる部分
	既決定区域
	既決定土地区画整理事業
	広域都市計画区域界
	市町村界
	大字界
	小字界