

(5) 主な在日米軍兵力の現況（本土）

車力・経ヶ岬

陸軍：BMD 用移動式レーダー
(AN/TPY-2：いわゆる「Xバンド・レーダー」)

厚木

海軍：F/A-18 戦闘機など(空母艦載機)

岩国

海兵隊：第12海兵航空群
F/A-18 戦闘機
A/V-8 ハリアー航空機
KC-130 空中給油機
EA-6 電子戦機
UC-12F など

三沢

空軍：第35戦闘航空団
F-16 戦闘機
海軍：P-3C 対潜哨戒機など

横田

在日米軍司令部

空軍：第5空軍司令部
第374空輸航空団
C-130 輸送機
C-12 輸送機
UH-1 ヘリ など

座間

陸軍：第1軍団(前方)・
在日米陸軍司令部

横須賀

在日米海軍司令部

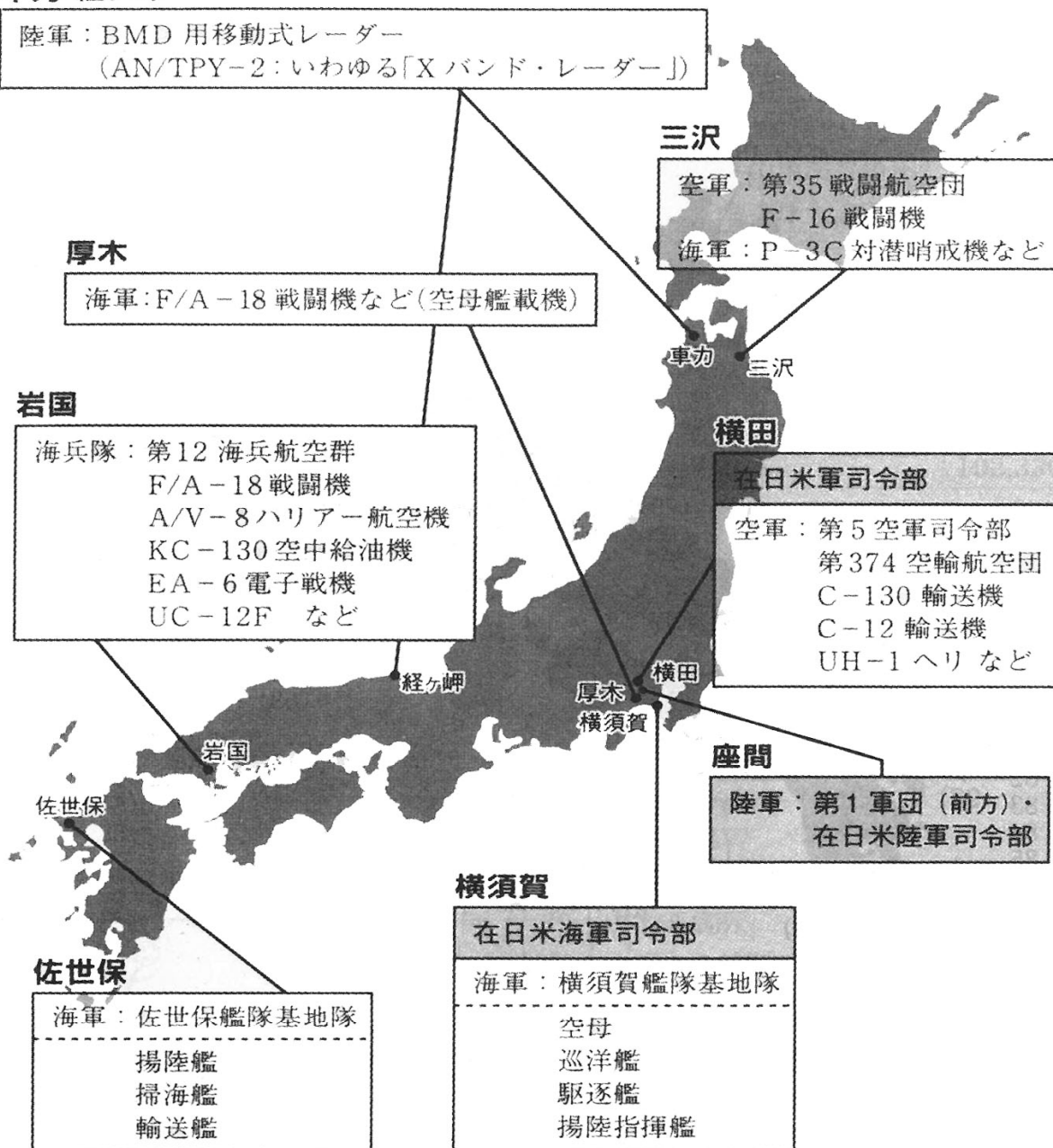
海軍：横須賀艦隊基地隊

空母
巡洋艦
駆逐艦
揚陸指揮艦

佐世保

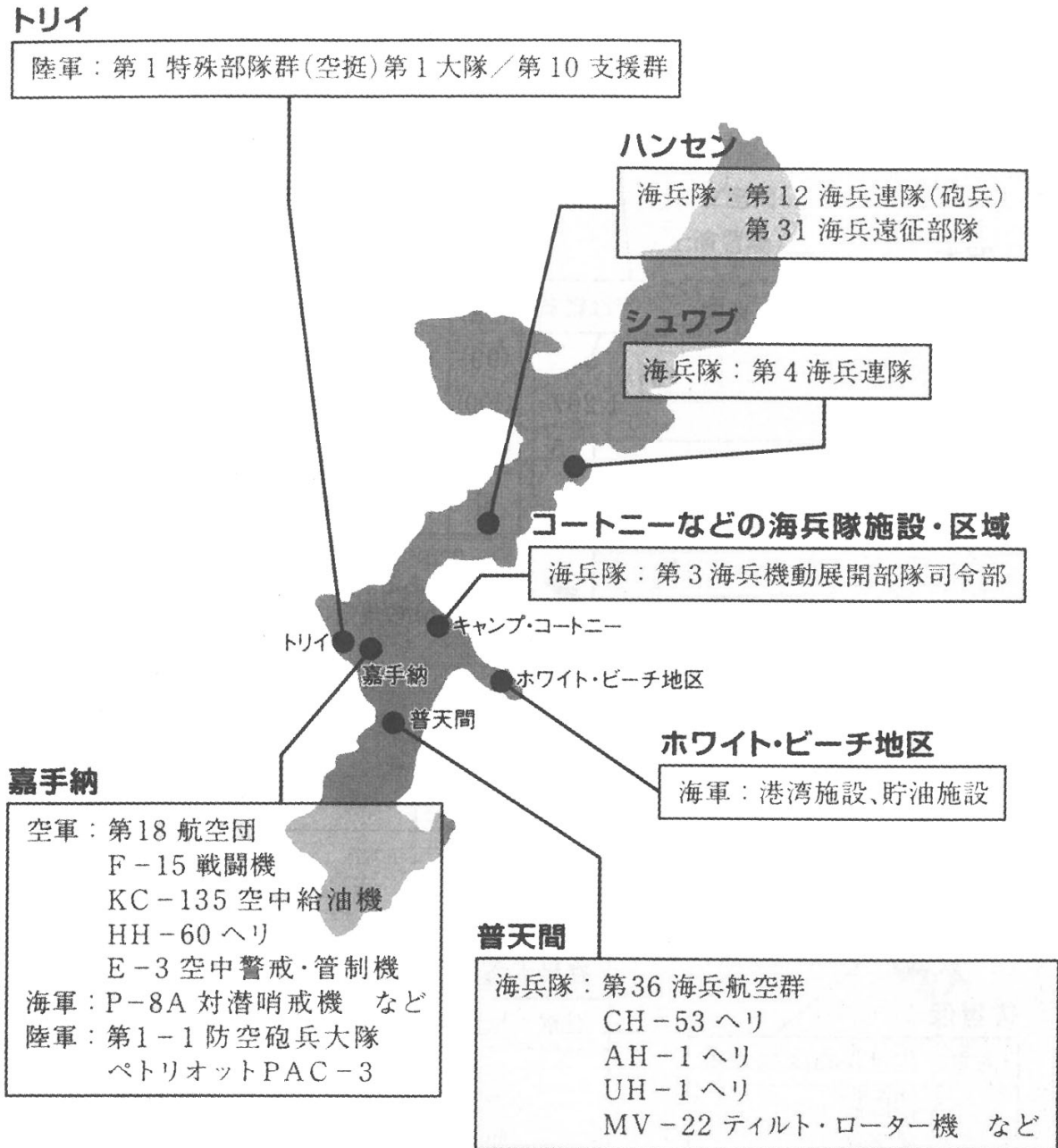
海軍：佐世保艦隊基地隊

揚陸艦
掃海艦
輸送艦



出典：「防衛ハンドブック（平成28年度版）朝雲新聞社刊」

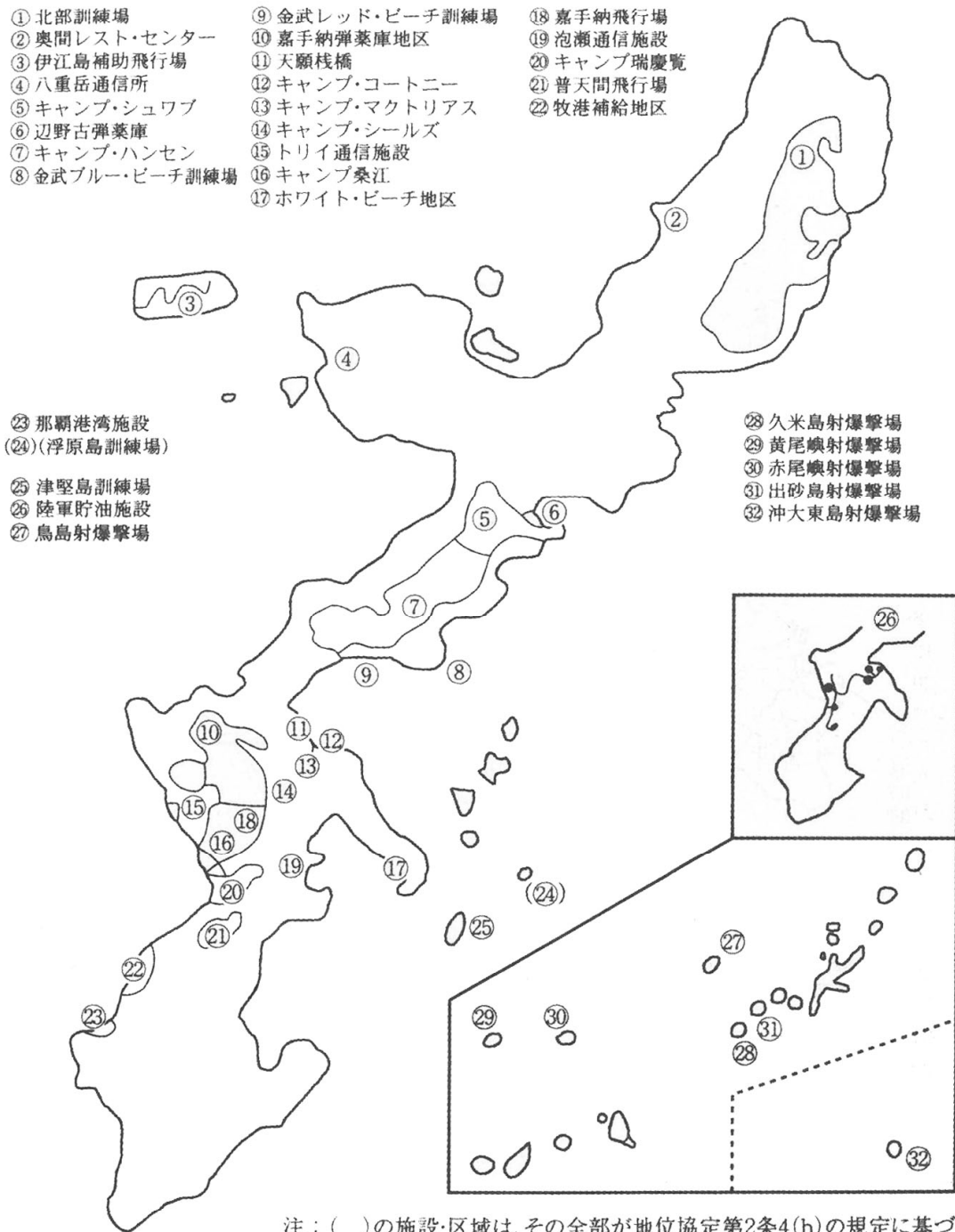
(6) 主な在日米軍兵力の現況 (沖縄)



出典：「防衛ハンドブック（平成28年度版）朝雲新聞社刊」

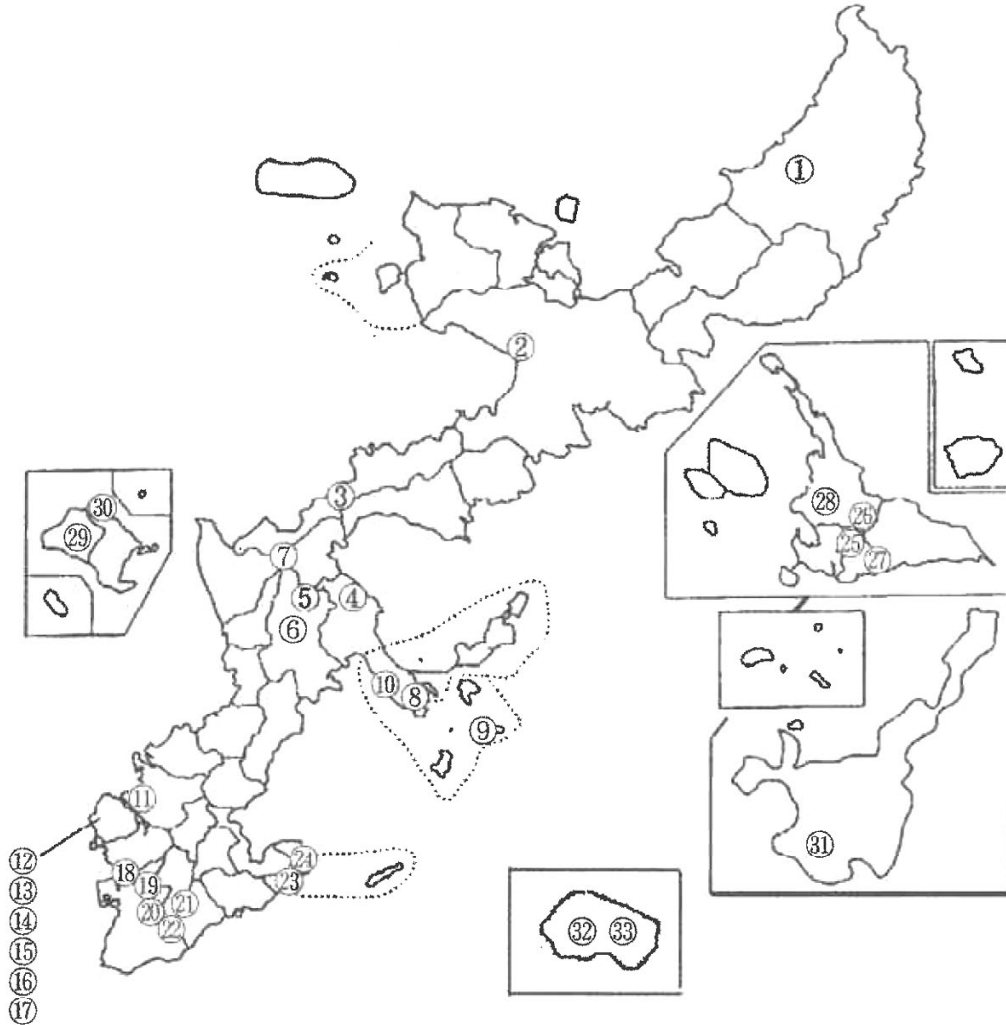
(7) 在日米軍提供施設・区域配置図（沖縄）

（平成27.3.31現在）



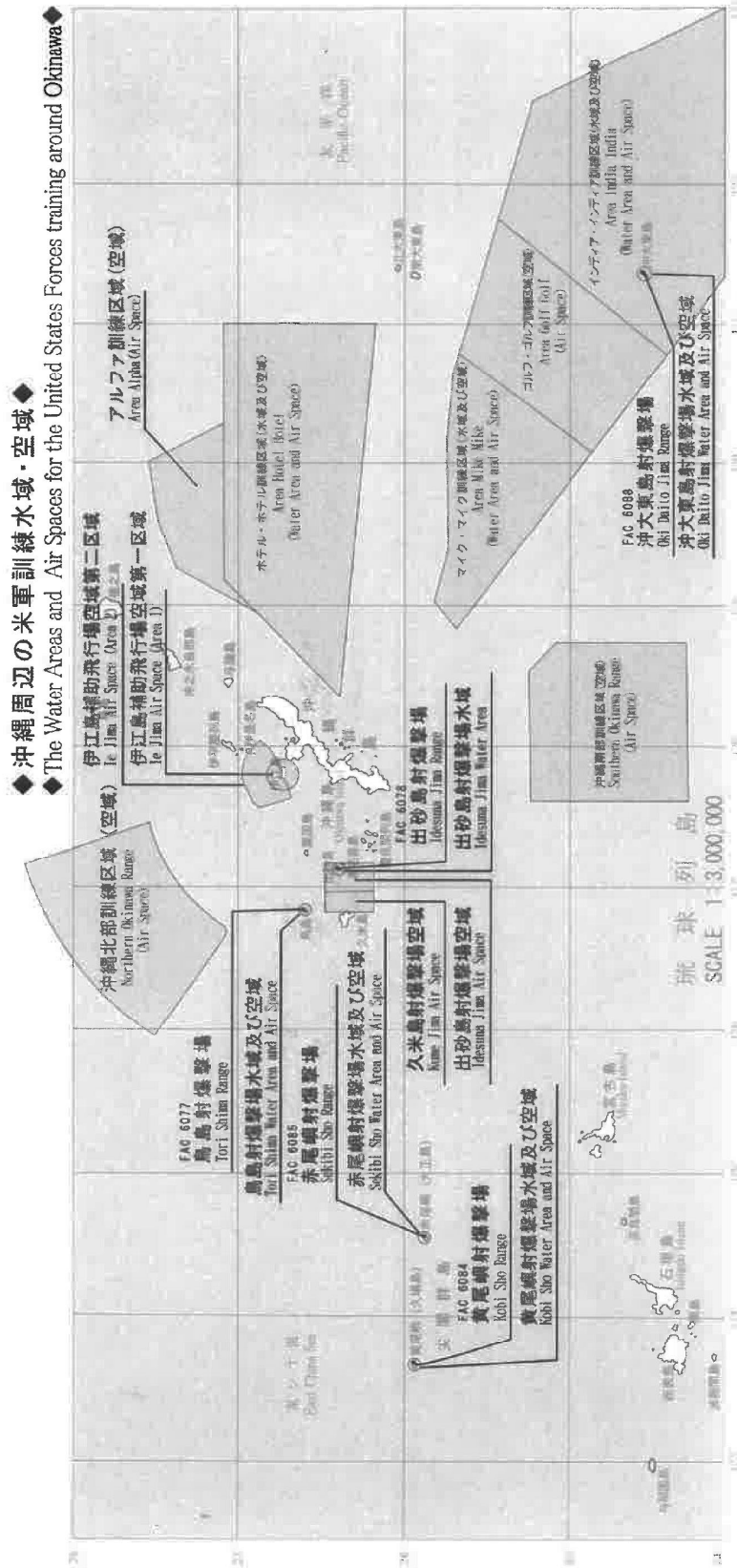
注：()の施設・区域は、その全部が地位協定第2条4(b)の規定に基づいて一時使用されているものである。
 出典：「防衛ハンドブック（平成28年度版）朝雲新聞社刊」を基に県が作成

(8) 在沖自衛隊基地配置図



- | | | |
|--------------------|-----------------|-------------------|
| ① 海自・國頭受信所 | ⑫ 自衛隊那覇病院 | ⑳ 陸自・久米島分屯基地仲泊宿舍 |
| ② 沖縄地方協力本部 名護地域事務所 | ⑬ 陸自・那覇駐屯地 | ㉑ 沖縄地方協力本部 石垣出張所 |
| ③ 空自・恩納高射教育訓練場 | ⑭ 陸自・那覇駐屯地那覇宿舍 | ㉒ 陸自・与那国島駐屯地 |
| ④ 海自・具志川送信所 | ⑮ 陸自・那覇訓練場 | ㉓ 陸自・与那国島駐屯地祖納宿舍 |
| ⑤ 陸自・沖縄訓練場 | ⑯ 空自・那覇基地 | |
| ⑥ 沖縄地方協力本部 沖縄募集案内所 | ⑰ 空自・那覇高射教育訓練場 | |
| ⑦ 陸自・白川高射教育訓練場 | ⑱ 陸自・那覇駐屯地阿波根宿舍 | |
| ⑧ 海自・沖縄基地隊 | ⑲ 陸自・那覇駐屯地賀数宿舍 | |
| ⑨ 陸自・浮原島訓練場 | ⑳ 空自・与座岳分屯基地 | |
| ⑩ 陸自・勝連高射教育訓練場 | ㉑ 陸自・八重瀬分屯地 | |
| ⑪ 沖縄地方協力本部 | ㉒ 陸自・南与座高射教育訓練場 | |
| | | ㉓ 陸自・知念高射教育訓練場 |
| | | ㉔ 空自・知念高射教育訓練場 |
| | | ㉕ 空自・宮古島分屯基地 |
| | | ㉖ 空自・宮古島分屯基地野原宿舍 |
| | | ㉗ 空自・宮古島分屯基地新里宿舍 |
| | | ㉘ 沖縄地方協力本部 宮古島出張所 |
| | | ㉙ 空自・久米島分屯基地 |

(9) 沖縄周辺の米軍訓練空域・水域図



(10) 都道府県別米軍施設数及び面積

都道府県名		施設数		施設面積		都道府県面積 (km ²)	都道府県面積に 占める施設面積の 割合(%)	
			順位	(千m ²)	順位			順位
全 国		128		1,021,865		377,970.75	0.27	
1	北 海 道	18	2	344,567	1	83,424.31	0.41	9
2	青 森 県	7	5	32,070	7	9,645.59	0.33	10
3	岩 手 県	1	14	23,264	9	15,275.01	0.15	13
4	宮 城 県	3	10	45,687	6	7,282.22	0.63	7
5	山 形 県	1	14	1,308	26	9,323.15	0.01	28
6	茨 城 県	1	14	1,078	27	6,097.06	0.02	26
7	群 馬 県	1	14	5,796	17	6,362.28	0.09	18
8	埼 玉 県	4	8	2,053	22	3,797.75	0.05	20
9	千 葉 県	1	14	2,095	21	5,157.65	0.04	21
10	東 京 都	7	5	16,026	13	2,190.93	0.73	5
11	神 奈 川 県	12	3	17,399	11	2,415.83	0.72	6
12	新 潟 県	1	14	14,080	14	12,584.10	0.11	17
13	石 川 県	1	14	1,606	24	4,186.09	0.04	22
14	山 梨 県	0	29	45,968	5	4,465.27	1.03	3
15	岐 阜 県	1	14	1,626	23	10,621.29	0.02	27
16	静 岡 県	4	8	89,169	3	7,777.42	1.15	2
17	滋 賀 県	1	14	24,090	8	4,017.38	0.60	8
18	京 都 府	1	14	36	29	4,612.19	0.00	29
19	兵 庫 県	1	14	20	30	8,400.96	0.00	30
20	鳥 取 県	1	14	778	28	3,507.05	0.02	25
21	岡 山 県	1	14	18,803	10	7,114.50	0.26	11
22	広 島 県	7	5	5,225	18	8,479.45	0.06	19
23	山 口 県	2	12	7,914	16	6,112.30	0.13	14
24	福 岡 県	2	12	1,415	25	4,986.40	0.03	24
25	長 崎 県	12	3	4,736	19	4,132.09	0.11	16
26	熊 本 県	3	10	16,281	12	7,409.35	0.22	12
27	大 分 県	1	14	56,317	4	6,340.71	0.89	4
28	宮 崎 県	1	14	9,167	15	7,735.31	0.12	15
29	鹿 児 島 県	0	29	3,409	20	9,186.94	0.04	23
30	沖 縄 県	32	1	229,880	2	2,281.12	10.08	1

- 注 1. 施設数・施設面積は、沖縄防衛局の資料（平成28年3月末現在）による。
施設が複数の都道府県にまたがる場合、施設数は、主要部分が所在する都道府県に算入されている。
2. 都道府県面積は、国土地理院の資料（平成27年10月1日現在）による。
都道府県にまたがる境界未定地域（合計12,780.26km²）がある都道府県面積は、参考値としている。
3. 計数は四捨五入によるため、符合しないことがある。
4. 施設面積の割合が同値でも小数点第2位以下でもって順位を表示している。