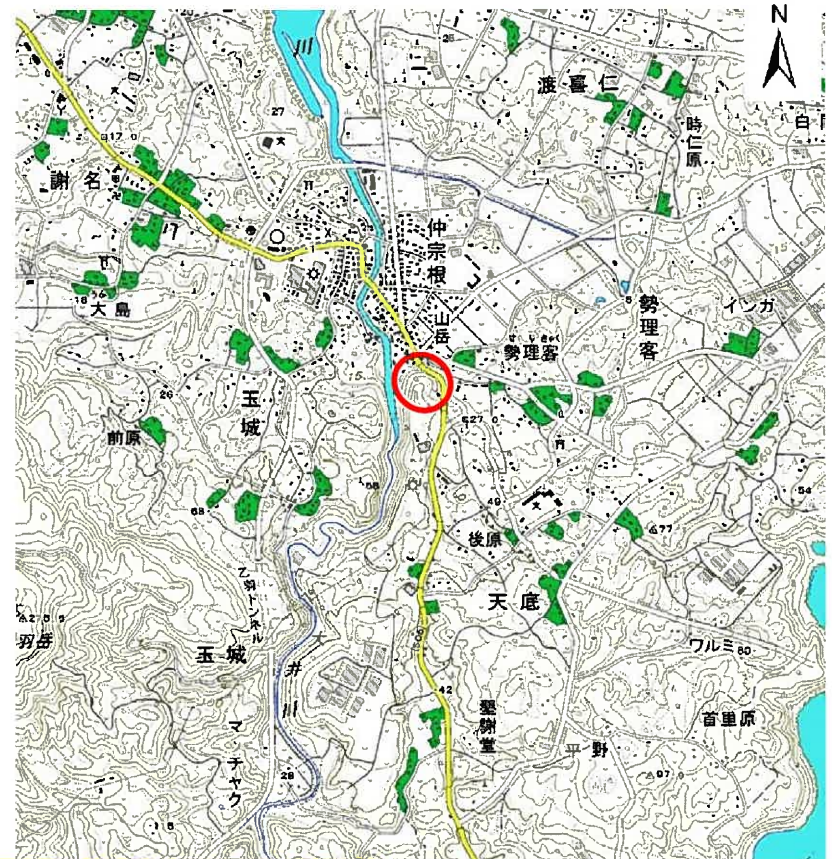


土砂災害警戒区域の指定の公示に係る図書（その1）



(1/200,000)



(1/25,000)

この資料は住民説明会用の資料です。（取扱注意）


様式-1 (急)
土砂災害特別警戒区域 位置図

自然現象の種類	急傾斜の崩壊
箇所番号	K071
箇所名	天底 (1)
所在地	今帰仁村字天底

土砂災害警戒区域等の指定の公示に係る図書(その2)



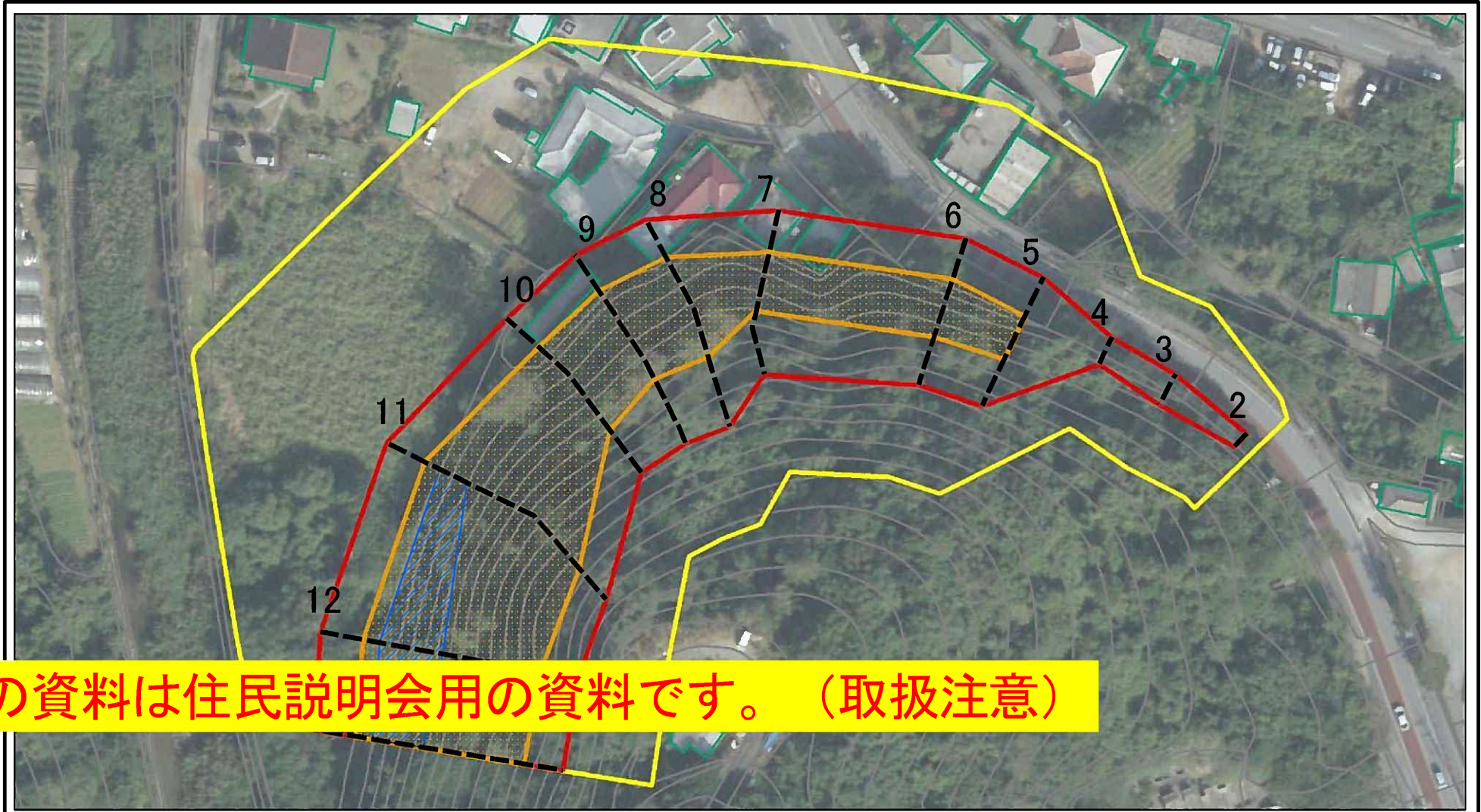
この資料は住民説明会用の資料です。(取扱注意)



図中の数字は横断測線番号を示す

様式-2(急) 土砂災害警戒区域・土砂災害特別警戒区域 区域図(その1)	土砂災害防止法施行令第二条の基準に該当する区域		N 縮尺 1:2,500	自然現象の種類	急傾斜地の崩壊	箇所番号	K071
	土砂災害防止法施行令第三条の基準に該当する区域			告示番号		区域名	天底(1)
	それ以外の区域			告示年月日		所在地	今帰仁村字天底

土砂災害警戒区域等の指定の公示に係る図書(その2-1)



この資料は住民説明会用の資料です。(取扱注意)

図中の数字は横断測線番号を示す

様式-2-1(急) 土砂災害警戒区域・土砂災害特別警戒区域 区域図(その2)	土砂災害防止法施行令第二条の基準に該当する区域		N 縮尺 1:1,000	自然現象の種類	急傾斜地の崩壊	箇所番号	K071
	土砂災害防止法施行令第三条の基準に該当する区域			告示番号		区域名	天底(1)
	それ以外の区域			告示年月日		所在地	今帰仁村字天底