

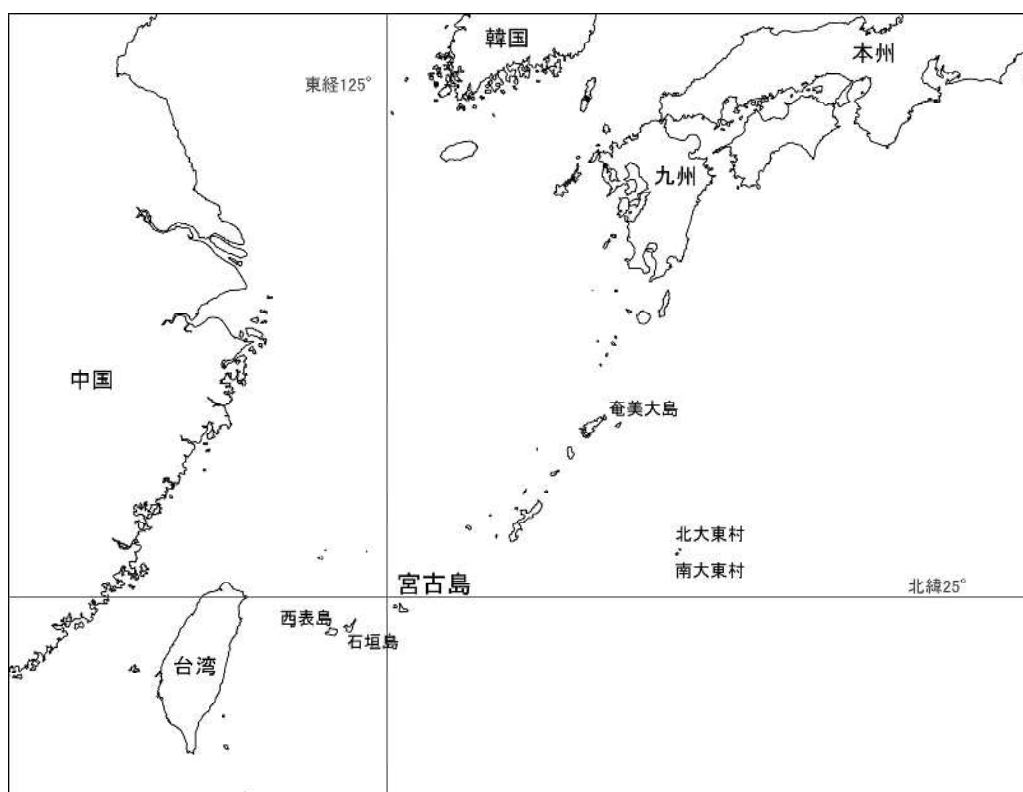
# 第 1 章 総説

## 第 1 節 自然

### 1 位置

宮古群島は、北東から南西へ弓状に連なる琉球弧のほぼ中間にあって北緯 24 度から 25 度、東経 125 度から 126 度を結ぶ網目の中に位置しており、沖縄本島（那覇）の南西方約 290 km、石垣島の東北東約 120 km の距離にある。

図表 1 - 1 宮古群島位置図

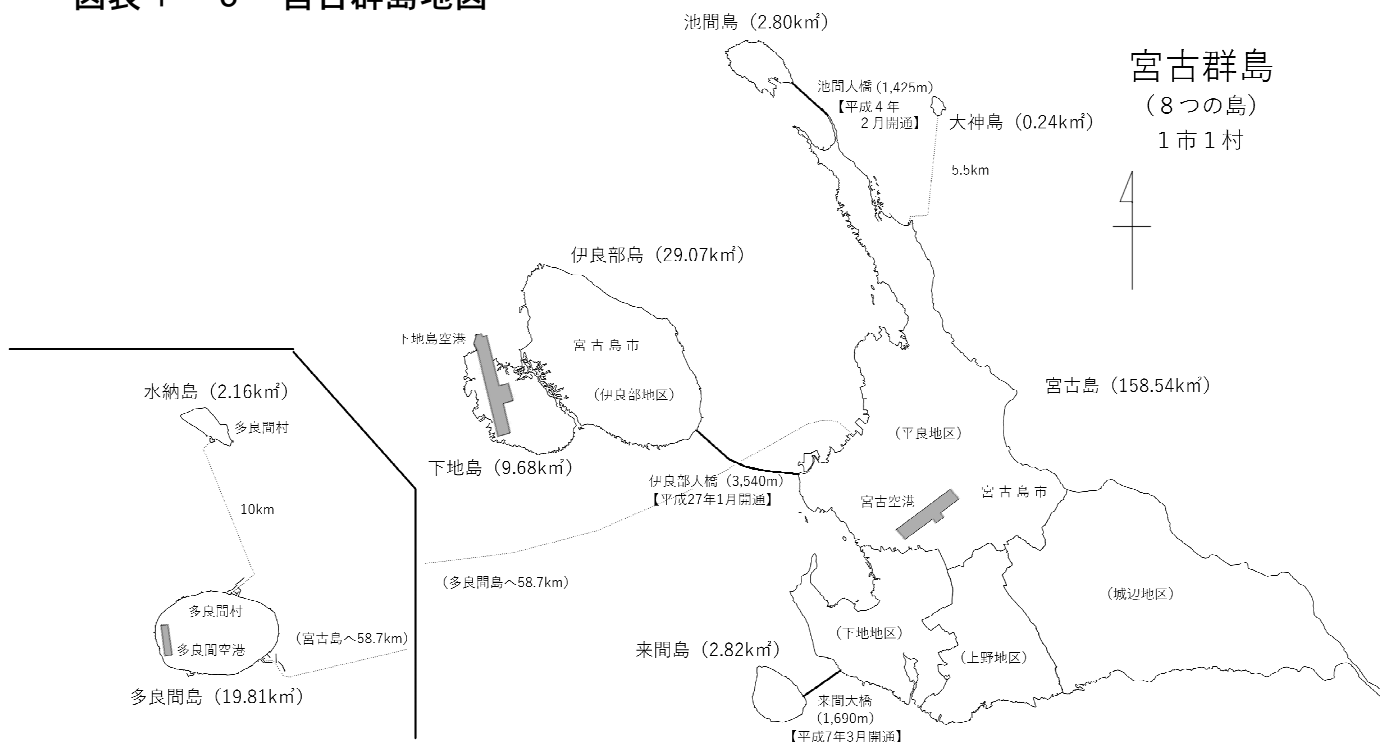


図表 1 - 2 沖縄県宮古事務所からの各地の距離

地 名	単位: km								
	東京 (東京事務所)	大阪 (大阪事務所)	福岡 (福岡県庁)	鹿児島 (鹿児島県庁)	那覇 (県庁)	辺土岬	久米島 (町役場)	多良間島 (村役場)	石垣島 (八重山合庁)
距離	1,896	1,509	1,108	921	288	379	230	61	122

資料：沖縄県地図情報システムより計測

図表 1 - 3 宮古群島地図



## 2 面積

宮古群島は大小8つの有人離島（宮古島、池間島、大神島、来間島、伊良部島、下地島、多良間島、水納島）からなり、宮古島が最も大きく、圏域の総面積の約70%を占め、群島の中心をなしている。

また、伊良部大橋の開通（平成27年1月）により、宮古島、池間島、来間島、伊良部島及び下地島の5島が架橋でつながった。

圏域の総面積は225.9k㎡で、県土総面積の約10%を占めている。宮古圏域の海岸延長は、約222.9kmである。

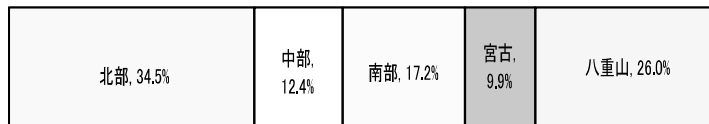
図表 1 - 4 市村別面積の割合

令和5年1月25日現在

単位：km<sup>2</sup>

市町村	面積	構成比
沖縄県	2,282.15	100.0%
宮古圏域	225.90	9.9%
宮古島市	203.90	8.9%
多良間村	22.00	1.0%

資料：沖縄県統計課「統計年鑑（令和4年版）」



図表 1 - 5 土地利用の状況

令和2年1月1日現在

単位：m<sup>2</sup>

市町村	総数	田	畑	宅地	山林	原野	その他
宮古島市	139,511,740	0	108,130,572	9,529,836	0	15,067,817	6,783,515
多良間村	11,346,926	0	10,443,119	284,450	0	619,357	0
県計	1,031,368,983	12,455,318	441,591,572	146,077,420	77,046,059	200,430,276	153,768,338

資料：沖縄県統計課「統計年鑑（令和4年版）」

### 3 地勢

圏域の島々は、全体が概ね平坦で低い台地状を呈し、山岳部は少なく、有人島別の最高地点で最も高い地点は宮古島の比嘉集落北 1.1km にあるナカ才嶺で 113.1 m、最も低いのは水納島（多良間村）で 11.8m となっている（国土地理院「地理院地図（電子国土 web。https://maps.gsi.go.jp）」より）。

平坦な地形は農耕に適し、耕地面積は、11,588ha となっており、県全体（36,500ha）の約 32%（令和 3 年）と、圏域別にみても最高水準となっている（資料：内閣府沖縄総合事務局 農林水産部「第 50 次沖縄農林水産統計年報」より）。

また、大きな河川、湖沼等もなく、生活用水等のほとんどを地下水に頼っている。

地層は、ほとんど隆起サンゴ礁を母岩とする琉球石灰岩からなり、砂岩と沈泥状の泥板岩が重なりあったブロックで形成されている。

土壌は島尻マージの他、一部にジャーガル、沖積土壌が見られ、弱アルカリ性又は中性で粘土とロームを含み、石灰岩の破片が混入した石質粘土やその他数種の粘土が広範囲に分布している。

### 4 気象

宮古島地方は、周囲を温暖な海洋に囲まれているため、冬は比較的暖かく、夏は海から吹く風が炎暑を和らげている。四季をとおして温暖な気候である。令和 4 年の平均気温は 24.2℃（平年値 23.8℃）、平均湿度は 82%（平年値 77%）、年間降水量（総量）は 3768.0 mm（平年値 2076.0 mm）となっており、平均気温は平年より高く、降水量は平年よりかなり多く、統計を開始した 1937 年以降最も多い値を更新した。

年間を通して見ると 1～2 月がもっとも寒く、昭和 42 年 1 月 16 日には最低気温の極値となる 6.9℃を観測した。5 月から 6 月にかけては梅雨にあたり、この期間に年降水量の約 20%の雨が降る。

梅雨が明けると本格的な夏を迎え、9 月頃まで連日最高気温 30℃以上の暑さが続く。最高気温の極値は 35.3℃（昭和 46 年 7 月 16 日）である。

夏から秋にかけては台風シーズンで、特に 8～9 月頃に襲来する傾向が見られる。昭和 34 年 9 月 15 日の宮古島台風（台風第 14 号サラ）では最低海面気圧 908.1 hPa、最大瞬間風速 64.8m/s を観測し、昭和 41 年 9 月 5 日の第 2 宮古島台風（台風第 18 号コラ）では、最低海面気圧 928.9hPa、最大瞬間風速 85.3m/s を観測した。第 2 宮古島台風（台風第 18 号コラ）で観測された最大瞬間風速は、平地に所在する国内気象官署での第 1 位の記録である。さらに、昭和 43 年 9 月 22 日の第 3 宮古島台風（台風 16 号デラ）では、最低海面気圧 942.5hPa、最大瞬間風速 79.8m/s を観測した。近年では、平成 15 年 9 月 11 日の台風第 14 号（マエミー）により最低海面気圧 912.0hPa、最大瞬間風速 74.1m/s を観測し、甚大な被害をもたらされた。しかし、台風は恵みの雨をもたらすことも多く、台風接近の少ない年には干ばつに見舞われることもある。

10 月頃になると朝夕は涼しくなり、その頃、宮古島の風物詩であるサシバの群れが北風に乗って飛来し、秋の訪れを告げる。

図表 1 - 6 宮古島の気象状況

年次	平均気圧 (hPa) (海面値)	気温(°C)			平均湿度 (%)	降水量(mm)		降水日数 (1mm以上) (日)	日照時間 (h)
		平均	最高極値	最低極値		総量	最大 日量		
昭和55	1,014.3	23.1	33.7	10.5	78	2,553.5	153.5	147	2,016.0
60	1,013.1	23.2	32.7	11.7	80	2,934.0	322.0	133	2,093.5
平成元年	1,013.6	23.3	33.3	11.3	78	1,965.0	101.0	126	1,750.1
5	1,014.6	23.7	33.8	9.6	77	1,361.5	143.0	107	1,839.6
10	1,013.6	24.8	34.2	11.2	79	2,664.0	142.0	158	1,750.0
15	1,014.0	23.9	34.7	11.7	72	1,773.5	285.0	97	1,869.2
20	1,013.9	23.7	33.1	11.2	75	1,754.5	121.0	126	1,760.2
25	1,013.7	23.8	33.7	12.0	78	1,593.5	87.5	124	1,798.8
26	1,013.7	23.8	34.4	12.1	77	1,722.0	141.0	138	1,829.5
27	1,014.3	24.2	33.6	11.6	78	2,057.0	143.5	114	1,885.8
28	1,013.8	24.6	33.8	7.4	80	2,675.0	238.0	155	1,814.6
29	1,014.2	24.2	34.2	12.3	77	1,847.0	452.0	133	1,749.0
30	1,013.4	23.8	32.7	10.3	79	2,635.5	228.5	142	1,845.0
令和元年	1,013.2	24.4	32.9	13.9	81	2,699.0	169.5	148	1,616.0
2	1,014.2	24.3	33.4	11.0	79	2,504.5	141.5	143	1,775.3
3	1,013.3	24.2	33.4	10.7	79	1,669.5	208.5	117	1,927.8
4	1,013.1	24.2	33.9	12.5	82	3,768.0	261.5	117	1,622.4

資料: 宮古島地方気象台

図表 1 - 7 沖縄県への台風の接近数

令和4年(2022年)

地区	1月	2月	3月	4月	5月	6月	7月	8月	9月	10月	11月	12月	年計	
全国	個数	0	0	0	2	0	1	3	5	7	5	1	1	25
	平年値	0.3	0.3	0.3	0.6	1.0	1.6	3.7	5.7	5.0	3.5	2.2	1.0	25.1
沖縄県	個数	0	0	0	0	0	0	* 2	* 2	* 4	0	0	0	6
	平年値	-	-	-	0.0	0.4	0.6	1.5	2.2	1.9	1.1	0.3	0.0	7.7
那覇	個数	0	0	0	0	0	0	2	* 1	* 1	0	0	0	3
	平年値	-	-	-	0.0	0.2	0.4	0.6	0.9	1.1	0.6	0.0	-	4.0
宮古島	個数	0	0	0	0	0	0	1	* 1	* 2	0	0	0	3
	平年値	-	-	-	0.0	0.2	0.4	0.7	1.1	1.2	0.5	0.1	-	4.2
石垣島	個数	0	0	0	0	0	0	0	2	2	0	0	0	2
	平年値	-	-	-	0.0	0.2	0.3	0.8	1.4	1.2	0.5	0.1	0.0	4.4
南大東	個数	0	0	0	0	0	0	1	2	2	0	0	0	3
	平年値	-	-	-	0.0	0.3	0.3	0.4	0.8	0.8	0.7	0.2	-	3.4

資料: 宮古島地方気象台

(注1) 接近とは、国内の気象官署から300km以内を通過することをいう。

(注2) 月末から翌月にまたがって接近する場合は、両方の月に加算(\*印は両月に加算を示す)しているため、月の接近数の合計と年の接近数が異なることがある。

(注3) 1月～3月の月間接近数の平年値にある“-”は、平年値の統計期間(1991年～2020年の30年間)に台風の接近が1個も無かったことを示す。

図表 1 - 8 主な台風の記録

(宮古島地方気象台で観測した最大風速25m/s以上の台風)

昭和34年(1959年)～令和4年(2022年)

台風名	期 間	最低気圧 (hPa)	最大風速 (m/s)	最 大 瞬間風速 (m/s)	総降水量 (mm)	備 考
5914号サラ	昭和34年 9月14日～16日	908.1	53.0	64.8	163.0	宮古島台風
5918号シャーロット	昭和34年10月14日～16日	984.0	32.0	44.8	203.0	
5920号エマ	昭和34年11月11日～13日	975.9	34.2	46.2	222.9	
6120号パメラ	昭和36年 9月10日～12日	981.8	32.3	43.1	76.1	
6123号ティルダ	昭和36年10月 2日～ 3日	982.6	28.0	39.6	101.7	
6304号シャリー	昭和38年 6月17日～19日	959.3	37.7	56.8	61.5	
6314号グロリア	昭和38年 9月 8日～11日	958.1	38.8	56.2	305.0	
6405号ベティー	昭和39年 7月 3日～ 5日	972.1	38.2	55.8	123.7	
6618号コラ	昭和41年 9月 4日～ 6日	928.9	60.8	85.3	296.1	第2宮古島台風
6816号デラ	昭和43年 9月22日～23日	942.5	54.3	79.8	289.0	第3宮古島台風
6911号エルシー	昭和44年 9月25日～27日	963.3	41.0	56.9	151.5	
7002号オルガ	昭和45年 7月 2日～ 4日	967.1	29.2	42.2	250.5	
7128号ベス	昭和46年 9月21日～22日	983.0	32.2	43.9	88.5	
7207号リタ	昭和47年 7月22日～24日	959.5	27.0	38.3	271.5	
7214号ベティー	昭和47年 8月15日～18日	967.3	30.5	40.8	232.5	
7303号ビリー	昭和48年 7月15日～17日	947.5	33.7	52.2	176.0	
7613号ビリー	昭和51年 8月 8日～10日	964.4	28.1	47.2	67.5	
7910号アービング	昭和54年 8月13日～16日	966.9	28.4	43.2	379.0	
8019号ウェイン	昭和55年10月11日～13日	963.3	26.4	42.4	172.0	
8705号セルマ	昭和62年 7月12日～15日	952.2	25.6	43.3	130.5	
9015号エイブ	平成 2年 8月28日～31日	954.7	27.8	52.4	242.0	
9119号ミレーレ	平成 3年 9月24日～27日	951.7	27.8	49.0	211.0	
9203号ボビー	平成 4年 6月27日～29日	960.7	25.3	48.2	68.0	
9313号センチー	平成5年8月31日～9月2日	960.9	29.0	51.6	248.0	
9416号フレッド	平成 6年 8月19日～21日	967.1	28.8	52.1	206.0	
9621号ゼイン	平成 8年 9月28日～30日	962.8	27.0	52.9	236.0	
9713号ウィニー	平成 9年 8月17日～18日	959.3	25.2	42.1	160.0	
0121号ハイエン	平成13年10月15日～17日	980.9	27.3	52.0	226.0	
0205号ラマスーン	平成14年 7月 2日～ 4日	945.5	25.6	47.0	248.5	
0216号シンラコウ	平成14年 9月 5日～ 7日	981.4	27.6	45.8	267.5	
0314号マエミー	平成15年 9月 9日～12日	912.0	38.4	74.1	470.0	平成以降で最大
0404号コンソン	平成16年 6月 8日～10日	985.2	29.2	51.5	178.5	
0413号ラナニム	平成16年 8月10日～12日	952.9	26.2	48.8	229.0	
0417号アイレー	平成16年 8月22日～25日	971.0	27.2	51.3	280.5	
0613号サンサン	平成18年 9月15日～16日	985.3	25.9	51.4	108.0	
1102号ソングダー	平成23年 5月27日～28日	954.8	26.8	45.9	90.0	
1217号ジェラワット	平成24年 9月27日～29日	948.4	27.2	44.0	259.5	
1506号ノウル	平成27年 5月11日～12日	994.2	26.5	42.7	17.0	
1515号コーニー	平成27年 8月22日～24日	978.8	27.0	41.5	192.0	
1718号タリム	平成29年 9月12日～14日	966.3	28.2	48.3	515.5	
1808号マリア	平成30年 7月10日～11日	945.5	25.9	43.1	144.5	
1909号レキマー	令和元年 8月 8日～9日	960.0	26.2	46.6	228.5	
1913号レンレン	令和元年 9月 5日～6日	940.5	37.2	59.6	239.5	

(注) 総降水量は期間日雨量の合計とした。

資料提供：宮古島地方気象台

※令和2年、令和3年、令和4年中は、宮古島地方気象台で最大風速25m/s以上の台風の観測無し。

## 第2節 人口

宮古圏域の人口は、令和4年1月1日現在 56,558 人となり、沖縄県の人口の 3.81% を占めている。

図表 1-9 市村別登録人口・世帯数・有権者数

項目	住民基本台帳人口（日本人・外国人総計） （人）令和4年1月1日				世帯数 令和4年1月1日	選挙人名簿登録者数 令和4年12月1日登録		
	男	女	計	構成比	（戸）	男	女	計
宮古島市	28,026	27,440	55,466	3.73	28,771	22,825	22,382	45,207
多良間村	594	498	1,092	0.07	534	454	365	819
圏域計	28,620	27,938	56,558	3.81	29,305	23,279	22,747	46,026
県全体	732,981	752,689	1,485,670	100.00	684,209	573,363	602,955	1,176,318

資料：沖縄県市町村課

図表 1-10 島嶼別面積・人口・世帯数の推移

単位：人、世帯

島名	面積 (km <sup>2</sup> )	平成16年3月31日				令和2年1月1日				令和3年1月1日				令和4年1月1日			
		人口			世帯数	人口			世帯数	人口			世帯数	人口			世帯数
		男	女	計		男	女	計		男	女	計		男	女	計	
宮古島	158.87	24,046	24,151	48,197	18,524	24,630	24,315	48,945	24,052	24,868	24,372	49,240	24,618	24,907	24,357	49,264	25,057
池間島	2.83	394	374	768	382	303	250	553	359	288	231	519	342	285	228	513	338
大神島	0.24	25	24	49	20	12	10	22	17	13	10	23	18	14	10	24	19
来間島	2.84	103	101	204	93	75	78	153	93	77	77	154	100	72	76	148	98
伊良部島	29.06	3,386	3,369	6,755	2,587	2,555	2,493	5,048	2,714	2,530	2,459	4,989	2,731	2,483	2,408	4,891	2,714
下地島	9.68	52	15	67	49	54	40	94	44	46	38	84	40	52	41	93	53
小計	203.52	28,006	28,034	56,040	21,655	27,629	27,186	54,815	27,279	27,822	27,187	55,009	27,849	27,813	27,120	54,933	28,279
多良間島	19.81	754	654	1,408	504	601	504	1,105	496	599	488	1,087	505	591	485	1,076	519
水納島	2.16	4	3	7	5	3	1	4	3	3	1	4	3	3	1	4	3
小計	21.97	758	657	1,415	509	604	505	1,109	499	602	489	1,091	508	594	486	1,080	522
合計	225.49	28,764	28,691	57,455	22,164	28,233	27,691	55,924	27,778	28,424	27,676	56,100	28,357	28,407	27,606	56,013	28,801

資料：沖縄県市町村課「島しょ別住民基本台帳人口及び世帯数」  
沖縄県地域・離島課「離島関係資料」

(注)人口及び世帯数に外国籍の人は含まれていない。

図表 1-11 市村別（年齢別）人口の推移

単位：人、%

区分		0～14歳	構成比	15～64歳	構成比	65歳以上	構成比	合計	構成比
沖縄県	平成2年	299,836	24.5	793,287	64.9	121,082	9.9	1,222,398	100.0
	平成7年	281,302	22.1	842,752	66.2	148,567	11.7	1,273,440	100.0
	平成12年	264,279	20.0	861,826	65.4	182,557	13.8	1,318,220	100.0
	平成17年	254,203	18.7	888,046	65.2	218,897	16.1	1,361,594	100.0
	平成22年	246,313	17.7	897,960	64.5	240,507	17.3	1,392,818	100.0
	平成27年	247,206	17.2	892,109	62.2	278,337	19.4	1,433,566	100.0
	令和2年	243,943	16.6	892,133	60.8	331,404	22.6	1,467,480	100.0
宮古圏域	平成2年	14,644	25.7	33,472	58.8	8,759	15.4	56,892	100.0
	平成7年	12,447	22.3	32,953	59.1	10,335	18.5	55,735	100.0
	平成12年	10,709	19.3	33,101	59.5	11,711	21.1	55,587	100.0
	平成17年	9,785	17.8	32,549	59.3	12,529	22.8	54,863	100.0
	平成22年	8,953	16.8	31,871	59.8	12,395	23.3	53,270	100.0
	平成27年	8,627	16.5	30,381	58.0	12,955	24.7	52,380	100.0
	令和2年	8,561	15.9	30,832	57.1	14,596	27.0	53,989	100.0
宮古島市	平成2年	14,272	25.7	32,658	58.9	8,482	15.3	55,429	100.0
	平成7年	12,146	22.4	32,150	59.2	10,030	18.5	54,326	100.0
	平成12年	10,445	19.3	32,344	59.6	11,394	21.0	54,249	100.0
	平成17年	9,495	17.7	31,798	59.4	12,200	22.8	53,493	100.0
	平成22年	8,685	16.7	31,230	60.0	12,073	23.2	52,039	100.0
	平成27年	8,419	16.4	29,710	58.0	12,640	24.7	51,186	100.0
	令和2年	8,411	15.9	30,247	57.1	14,273	27.0	52,931	100.0
多良間村	平成2年	372	25.4	814	55.6	277	18.9	1,463	100.0
	平成7年	301	21.4	803	57.0	305	21.6	1,409	100.0
	平成12年	264	19.7	757	56.6	317	23.7	1,338	100.0
	平成17年	290	21.2	751	54.8	329	24.0	1,370	100.0
	平成22年	268	21.8	641	52.1	322	26.1	1,231	100.0
	平成27年	208	17.4	671	56.2	315	26.4	1,194	100.0
	令和2年	150	14.2	585	55.3	323	30.5	1,058	100.0

資料：総務省統計局「令和2年国勢調査」

(注) 令和2年は不詳補完値による。平成27年以前は合計欄に年齢不詳を含む。

図表 1-12 地域別人口・面積・人口密度及び対令和2年国勢調査比較

区分 (地域別)	令和4年 10月1日 現在 (人)	全人口に 占める 割合 (%)	面積 (Km <sup>2</sup> )	全面積に 占める 割合 (%)	人口密度 (人/km <sup>2</sup> )	令和2年 国勢調査 人口 (人)	増減数 (人)	人口 増減率 (%)
県計	1,468,634	100	2,282.15	100.0	644	1,467,480	1,154	0.08
北部	128,927	8.8	825.48	36.2	156	128,259	668	0.52
中部	643,758	43.8	283.26	12.4	2,273	641,908	1,850	0.29
南部	274,719	18.7	313.51	13.7	876	272,444	2,275	0.84
宮古	<u>53,967</u>	<u>3.7</u>	<u>225.90</u>	<u>9.9</u>	<u>239</u>	<u>53,989</u>	<u>△ 22</u>	<u>△ 0.04</u>
八重山	53,254	3.6	592.45	26.0	90	53,255	△ 1	△ 0.00
那覇	314,009	21.4	41.42	1.8	7,581	317,625	△ 3,616	△ 1.14

資料：沖縄県統計課「令和4年人口移動報告年報」

注1) 面積は、沖縄県企画部市町村課の「沖縄県市町村概要(令和4年版)」による。

2) 伊平屋村及び伊是名村については、地区(域)別では北部地区、市部・郡部別では島尻郡に入る。

3) 割合の数値は四捨五入してあるため、県計と内訳の合計が一致しない場合がある。

## 第3節 産業

### 1 産業の概況

令和2年国勢調査によると、宮古圏域の就業者数は、25,010人で県全体の就業者数の約4.3%を占めている。

産業別の内訳では、県内の他圏域と比較して、農業、漁業等の第1次産業の占める割合が17%（県平均4%）と高いことが特徴である。

また、「令和元年度沖縄県市町村民所得」によると、宮古圏域の1人当たり所得は、2,303千円となっており、県平均2,410千円より107千円（4.4%）低い状況となっているが、平成30年度と比べて2.4%増加している。

### 2 産業構造

図表1-13 産業別就業者数（令和2年）

単位：人

地域	就業者総数	第1次産業			第2次産業			第3次産業				
		農業	林業	漁業	鉱業	建設業	製造業	電気・ガス 熱供給・水道業	情報通信業			
沖縄県	577,419	23,267	20,781	168	2,318	79,353	289	52,022	27,042	451,426	3,096	14,375
宮古圏域	25,010	3,998	3,782	26	190	3,571	14	2,539	1,018	16,592	93	211
宮古島市	24,407	3,743	3,529	26	188	3,487	14	2,492	981	16,331	86	210
多良間村	603	255	253	0	2	84	0	47	37	261	7	1

地域	（第3次産業）											
	運輸業	卸売・小売業	金融保険業	不動産業	学術研究、専門・技術サービス業	生活関連サービス業、娯楽業	飲食店、宿泊業	医療・福祉	教育・学習支援業	複合サービス事業	サービス業（他に分類されないもの）	公務
沖縄県	25,594	81,655	11,040	13,445	18,500	22,007	46,677	90,530	33,978	4,924	49,805	35,800
宮古圏域	900	2,601	222	392	561	880	2,417	3,467	1,193	277	1,182	2,196
宮古島市	883	2,570	222	392	557	874	2,398	3,430	1,156	260	1,166	2,127
多良間村	17	31	0	0	4	6	19	37	37	17	16	69

1) 合計に「分類不能の産業」を含む。

資料：総務省統計局「令和2年国勢調査」

図表1-14 産業別就業者数の割合（令和2年）

地域	第1次産業		第2次産業		第3次産業		合計
	就業者数	構成比	就業者数	構成比	就業者数	構成比	
沖縄県	23,267	4%	79,353	14%	451,426	81%	554,046
宮古圏域	3,998	17%	3,571	15%	16,592	69%	24,161
宮古島市	3,743	16%	3,487	15%	16,331	69%	23,561
多良間村	255	43%	84	14%	261	44%	600

資料：総務省統計局「令和2年国勢調査」

1) 合計に「分類不能の産業」を含まない。



図表 1-15 市村別労働力状態 15歳以上人口（令和2年）

市町村	総数	労働力人口			非労働力人口	労働力率 (%)	非労働力率 (%)	完全失業率 (%)
		総数	就業者	完全失業者				
県計	1,195,862	774,232	730,954	43,278	421,630	64.7	35.3	5.6
宮古島市	43,592	29,121	28,047	1,074	14,471	66.8	33.2	3.7
多良間村	908	623	603	20	285	68.6	31.4	3.2

1)労働力状態「不詳」を含む。

資料：総務省統計局「令和2年国勢調査」

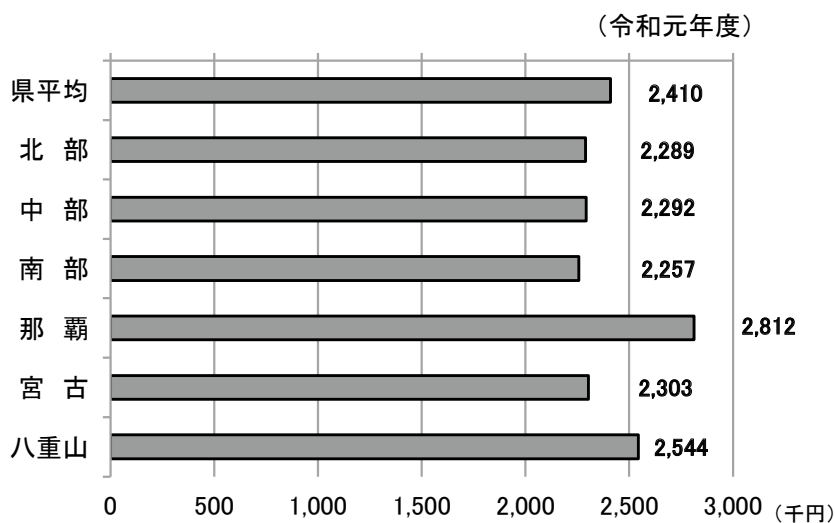
### 3 所得水準

図表 1-16 地域別一人当たり市町村民所得

区分	1人当たり所得（千円）			増加率（%）		所得水準（県=100）		
	H29年度	H30年度	R1年度	H30/H29	R1/H30	H29年度	H30年度	R1年度
県平均	2,374	2,391	2,410	0.7	0.8	100.0	100.0	100.0
北部	2,277	2,280	2,289	0.1	0.4	95.9	95.4	95.0
中部	2,249	2,265	2,292	0.7	1.2	94.7	94.7	95.1
南部	2,222	2,230	2,257	0.4	1.2	93.6	93.3	93.7
那覇	2,774	2,815	2,812	1.5	△ 0.1	116.8	117.7	116.7
宮古	2,249	2,250	2,303	0.0	2.4	94.7	94.1	95.6
八重山	2,515	2,519	2,544	0.2	1.0	105.9	105.4	105.6

資料：沖縄県統計課「令和元年度沖縄県市町村民所得」

図表 1-17 一人当たり市町村民所得の比較



## 4 市町村内総生産

図表 1-18 市町村内総生産の推移

市町村	平成27年度	平成28年度	平成29年度	平成30年度	令和元年度	構成比
県 計	4,269,162	4,447,866	4,524,934	4,569,232	4,633,329	100.0
宮古島市	158,298	174,193	182,430	189,349	193,882	4.2
多良間村	5,243	6,789	4,568	4,174	4,293	0.1

資料：沖縄県統計課「令和元年度沖縄県市町村民所得」

図表 1-19 経済活動別市町村内総生産

(令和元年度)

市町村	実 数 (百万円)			
	第1次産業	第2次産業	第3次産業	合 計
県 計	58,781	805,812	3,803,110	4,667,703
宮古島市	7,685	55,442	132,193	195,320
多良間村	765	1,545	2,015	4,325

資料：沖縄県統計課「令和元年度沖縄県市町村民所得」

(注) 端数処理、税等の実数により合計が一致しないことがある。

図表 1-20 経済活動別市町村内総生産の割合

(令和元年度)


市町村	構 成 比 (%)				県に対する割合 (%)		
	第1次	第2次	第3次	合 計	第1次	第2次	第3次
県 計	1.3	17.4	82.1	100.0	100.0	100.0	100.0
宮古島市	4.0	28.6	68.2	100.0	13.1	6.9	3.5
多良間村	17.8	36.0	46.9	100.0	1.3	0.2	0.1

資料：沖縄県統計課「令和元年度沖縄県市町村民所得」

(注) 端数処理、税等の実数により合計が一致しないことがある。

# 第 4 節 地方自治体

図表 1-21 宮古島市

ころつなぐ 結いの島 宮古 み や こ じ ま し <b>宮古島市</b> 				市町村コード 472140 類型 II-1 所在地 〒906-8501 宮古島市平良字西里1140番地 TEL 0980-72-3751 FAX 0980-73-1645 ホームページ <a href="http://www.city.miyakojima.lg.jp">http://www.city.miyakojima.lg.jp</a> 指定地域 離島・過疎・辺地・都市計画・農業振興・産業高度・情通産振・観光促進			
<b>〈組織〉</b> (令和5年3月1日現在)				<b>〈概要〉</b>			
市長	ざきみ かずゆき 座喜味 一幸 任期 R7.1.24 (1期)	副市長	い が わ ひ で き 伊 川 秀 樹 任期 R7.6.21 (1期)	県下 4 位 総面積 R4.10.1 203.90 km <sup>2</sup> 耕地 R4.7.15 10,600 ha 宅地 R4.1.1 11,690,620 m <sup>2</sup>		県下 9 位 住基人口 R4.1.1 55,466 人 R2国調人口 52,931 人 H27国調人口 51,186 人 年少人口割合 15.9% (県全体 16.6%) 高齢化率 27% (県全体 22.6%)	
副市長	-	教育長	お お し ろ ゆ う こ 大 城 裕 子 任期 R7.3.31 (2期)	住基世帯数 R4.1.1 28,771 世帯 R2国調世帯数 24,235 世帯 H27国調世帯数 21,977 世帯		有権者数 R5.3.1 45,134 人 男 22,776 人 女 22,358 人	
議長	う え ち ひ ろ と し 上 地 廣 敏	副議長	な が さ き と み お 長 崎 富 夫	沿革 平成17年10月1日 市制施行 平良市・城辺町・下地町・上野村・伊良部町の5市町村合併			
議員	条例定数 24 現議員数 24 任期満了日 R7.11.12 常任委員会 総務財政、文教社会、経済工務、予算決算 党派構成 公明 2 自民 3 共産 1 無所属 18		任期満了日 R7.11.12 各4.1現在 令和4年度 令和3年度 令和2年度 職員数 (普通会計) 612 人 615 人 617 人 類似団体 - 462 (539) 459 (525) ラス指数 95.5 94.6 94.6		<b>〈基本構想〉</b> 基本構想 H29～R8 長期財政計画 R3～R12 基本計画 R4～R8 ( 10年計画 1年ローリング ) 実施計画 - ( - - )		
※類似団体()は修正値。ラス指数の()は国家公務員の給与改定特例法による減額措置が無い場合。				<b>〈市の花・木・鳥・魚/名所・旧跡/祭・行事等〉</b>			
市花	ブーゲンビレア	市木	ガジュマル	名所・旧跡 砂山、佐和田の浜、下地島通り池、東平安名崎、与那覇前浜、人頭税石、仲宗根豊見親の墓、久松五勇士の碑			
市鳥	サンバ	市魚	グルクン(タカサゴ)	祭り、行事 全日本トライアスロン宮古島大会、宮古島100kmワイルドマラソン、サニツ浜カーニバル、ミヤコアイランドロックフェスティバル			
名産・特産	宮古上布、マンゴー、パパイヤ、もずく、海ぶどう、車エビ、とうがん、ゴーヤー、島らっきょう、アロエベラ、宮古牛			名産・特産 宮古上布、マンゴー、パパイヤ、もずく、海ぶどう、車エビ、とうがん、ゴーヤー、島らっきょう、アロエベラ、宮古牛			
姉妹都市	岡山県津山市、米国ハワイ州マウイ郡、台湾基隆市			姉妹都市 岡山県津山市、米国ハワイ州マウイ郡、台湾基隆市			
その他	〔交流・友好都市〕新潟県上越市、岐阜県白川町、北海道室蘭市、徳島県鳴門市、栃木県市貝町、東京都世田谷区、福島県西会津町、静岡県藤枝市			その他 〔交流・友好都市〕新潟県上越市、岐阜県白川町、北海道室蘭市、徳島県鳴門市、栃木県市貝町、東京都世田谷区、福島県西会津町、静岡県藤枝市			
<b>〈広域市町村圏・広域計画〉</b>				<b>〈基地面積〉</b> (R4.7末)			
-				米国軍 基地面積 0.0 ha 市町村面積に占める割合 0.0%			
-				自衛隊 基地面積 57.0 ha 市町村面積に占める割合 0.3%			
-				合計 57.0 ha 0.3% 県面積に占める割合 0.02%			
-				<b>〈今後の主要プロジェクト〉</b> (百万円)			
区分	事業名		実施年度	事業費			
補助	し尿処理施設等整備事業		R3～R6	2,122			
-	-		-	-			
-	-		-	-			
-	-		-	-			

〔教育〕

(令和4年5月1日現在)

区分	施設数	児童生徒数
公立幼保認定こども園	3園	252人
市立幼稚園	14園	247人
市立小学校	16校	3,501人
中学校	11校	1,658人
市立	11校	1,658人
市立以外	0校	0人

〔医療〕

(令和3年度)

区分	施設数	病床数
病院	4箇所	758床
市立	0箇所	0床
市立以外	4箇所	758床
診療所	60箇所	0床
市立	1箇所	0床
市立以外	59箇所	0床
住民千人当たり病床数		13.7床

〔産業〕

①産業別就業者数 (R2国調)

区分	就業者数	構成比
第1次	4,431人	15.8%
第2次	4,142人	14.8%
第3次	19,474人	69.4%
合計	28,047人	100.0%

②市内総生産

(R元年度実数)(百万円)

分類	総生産	構成比
農林	6,942	3.6%
水産	743	0.4%
鉱・製造	9,143	4.7%
建設	46,299	23.7%
電気ガス水道廃棄物	6,834	3.5%
運輸・郵便・通信	12,347	6.3%
卸売・小売	18,863	9.7%
金融保険不動産	17,494	9.0%
宿泊・飲食サービス	7,255	3.7%
専門・科学技術支援	13,286	6.8%
公務・教育	27,346	14.0%
保健衛生社会	22,159	11.3%
その他サービス	6,609	3.4%
合計	195,320	100.0%

〔福祉〕

区分	施設数	収容定数
保育所(R4.4.1)	26箇所	1,939人
市立	4箇所	285人
市立以外	22箇所	1,654人
生活保護率(R3年度平均) 人口千人当たり		17.75人

〔財政〕

①決算収支

(百万円)

区分	R元年度	R2年度	R3年度
歳入総額	46,331	56,128	46,482
歳出総額	44,298	53,698	44,134
形式収支	2,034	2,430	2,347
実質収支	1,831	2,041	2,078
比率	9.8%	10.8%	10.5%
積立金	1,049	1,428	1,512
積立金取崩額	1,339	2,226	2,180
実質単年度収支	843	△587	△630

②主要指標

(百万円)

区分	R元年度	R2年度	R3年度	順位	県平均	市平均	町村平均
財政力指数	0.34	0.36	0.36	23	0.40	0.57	0.34
標準財政規模 a	18,625	18,904	19,777	6	8,823	23,866	3,307
経常収支比率	85.4	88.0	83.0	23	84.5	86.8	78.7
人件費	26.3	27.2	23.8	17	23.5	22.9	24.9
扶助費	12.5	9.7	9.4	24	15.4	18.4	7.8
公債費	19.2	20.3	20.5	38	13.1	13.3	12.4
物件費	16.1	18.3	18.5	38	13.7	13.7	13.6
その他	11.3	12.5	10.8	6	18.8	18.5	20.0
実質赤字比率	-	-	-		-	-	-
連結実質赤字比率	-	-	-		-	-	-
実質公債費比率	7.2	7.5	7.9	28	7.0	7.2	6.5
将来負担比率	20.6	49.5	33.1		8.4	36.2	-
税徴収率	97.8	97.2	98.0	13	97.5	97.7	97.2
現年課税分	99.1	98.2	99.2	17	99.1	99.2	99.0
滞納繰越分	44.0	38.3	53.8	7	47.6	46.9	49.4
債務負担行為額 b	11,385	5,992	6,397				
b/a %	61.1	31.7	32.3				
地方債現在高 c	40,713	45,103	43,401				
c/a %	218.6	238.6	219.5	35			
積立金現在高	15,116	12,532	13,337				
財政調整基金	9,952	9,154	8,487				
減債基金	445	545	1,256				
その他特目基金	4,719	2,832	3,594				
住民1人当たり税負担(円)	107,597	113,530	113,627	25			
自主財源比率	30.4	27.3	29.6	19			

③公営事業会計等における繰入金の状況

(R3年度 百万円)

区分	実質収支	繰入金	うち財源補填的繰入金
国民健康保険事業	502	652	267
老人保健医療事業	0	0	
介護保険事業(保険)	142	1,001	-
後期高齢医療事業	5	202	
区分	実質収支	繰入金	うち基準外繰入金
港湾事業	0	87	87
地域開発事業	28	0	0
-	0	0	0
-	0	0	0
-	0	0	0
上水道事業	123	75	69
下水道事業	88	450	236
-	0	0	0

④歳入の状況

(R3年度 百万円)

区分	金額	構成
地方税	6,302	13.6%
地方譲与税	407	0.9%
地方交付税	12,436	26.8%
普通交付税	11,116	23.9%
特別交付税	1,320	2.8%
国庫支出金	9,428	20.3%
県支出金	6,456	13.9%
地方債	2,335	5.0%
その他	9,118	19.6%
歳入総額	46,482	100.0%

⑤歳出の状況


(R3年度 百万円)

区分	金額	構成
人件費	6,394	14.5%
物件費	7,021	15.9%
扶助費	10,473	23.7%
補助費等	3,288	7.5%
公債費	4,245	9.6%
普通建設事業費	5,642	12.8%
補助事業費	4,516	10.2%
単独事業費	591	1.3%
その他	7,071	16.0%
歳出総額	44,134	100.0%

〔行政の特色〕

「第二次宮古島市総合計画」では「心かよう夢と希望に満ちた島 宮古～みんなで創る 結いの島～」を基本理念に掲げ、本市の豊かな自然や温かい人の繋がりの地域特性を活かしながら、文化、環境との調和を図り、新たな島としての魅力や誇りを再確認することで、夢と希望にあふれた活力ある島を市民とともに創っていく。

図表1-22 多良間村

自らの力を結集し村民参加による心豊かで活力ある村づくり た ら ま そ ん <b>多良間村</b> 				市町村コード 473758 所在地 〒906-0692 多良間村字仲筋99番地の2 TEL 0980-79-2011 FAX 0980-79-2120 ホームページ <a href="http://www.vill.tarama.okinawa.jp/">http://www.vill.tarama.okinawa.jp/</a> 指定地域 離島・過疎・辺地・農業振興・産業高度・観光促進			
<b>〈組織〉</b> (令和5年3月1日現在)				<b>〈概要〉</b>			
村長 伊良皆 光夫 任期 R7.7.7 (3期)	副村長 任期 -	副議長 安里 三喜男 任期 R7.9.30 (4期)	教育長 池城 三千雄 任期 R7.9.30 (4期)	県下 24 位 総面積 R4.10.1 22.00 km <sup>2</sup> 耕地 R4.7.15 988 ha 宅地 R4.1.1 328,199 m <sup>2</sup>	県下 36 位 住基人口 R3.1.1 1,092 人 R2国調人口 1,058 人 H27国調人口 1,194 人 年少人口割合 14.2% (県全体 16.6%) 高齢化率 30.5% (県全体 22.6%)	住基世帯数 R4.1.1 534 世帯 R2国調世帯数 466 世帯 H27国調世帯数 470 世帯	有権者数 R5.3.1 817 人 男 453 人 女 364 人
<b>〈議員〉</b> 議長 福嶺 常夫 任期満了日 R7.6.8 現議員数 7 任期満了日 R7.6.8 常任委員会 総務建設、産業経済 党派構成 7 無所属 - - - - - - -				<b>沿革</b> 大正2年4月1日 平良村より分村 村制施行 - - - - - - - -			
<b>〈R4.4.1現在〉</b> 職員 49 人 人口千人当たり職員数 44.87 人 各4.1現在 令和4年度 令和3年度 令和2年度 職員数(普通会計) 46 人 48 人 51 人 類似団体 - 26 (25) 26 (25) ラス指数 74.3 79.1 81.6				<b>〈基本構想〉</b> 基本構想 R3~R12 中長期財政計画 無 基本計画 R3~R7 ( - - ) 実施計画 - ( - - )			
※類似団体()は修正値。ラス指数の()は国家公務員の給与改定特例法による減額措置が無い場合。				<b>〈村の花・木・鳥・魚/名所・旧跡/祭・行事等〉</b> 村花 ベニバナ(タラマ花) 村木 フクギ 村鳥 ミフウズラ 村魚 カモンハタ(ニバリ°) 名所・旧跡 ウブメーカ、土原ウガン、ピトウマタウガン、八重山遠見台、里主墓、宮古市の森公園 祭り、行事 スツブナカ、八月踊り、たらま島一周マラソン、ピンダアース大会 名産・特産 黒糖、パナパンビン、ウーヤキガース、ヤギ汁、黒豆(ささげ) 姉妹都市 岩手県宮古市 その他 -			
<b>〈広域市町村圏・広域計画〉</b>				<b>〈令和5年度主要事業〉 (百万円)</b>			
- - -				区分 事業名 新・継 事業費 補助 沖縄振興公共交付金(4地区) 継続 232 補助 社会資本整備総合交付金(仲筋南北線) 新規 未定 補助 村宮南原団地建替整備事業 継続 未定 補助 たらびん公園建設工事 継続 未定			
<b>〈基地面積〉 (R4.7末)</b> 米国軍 基地面積 0.0 ha 市町村面積に占める割合 0.0% 自衛隊 基地面積 0.0 ha 市町村面積に占める割合 0.0% 合計 0.0 ha 0.0% 県面積に占める割合 0.00%				<b>〈今後の主要プロジェクト〉 (百万円)</b> 区分 事業名 実施年度 事業費 補助 農業集落排水事業 R7 未定 - - - - - - - -			

〈教育〉

(令和4年5月1日現在)

区分	施設数	児童生徒数
公立幼稚園	1園	16人
公立小学校	1校	64人
中学校	1校	35人
村立	1校	35人
村立以外	0校	0人

〈医療〉

(令和3年度)

区分	施設数	病床数
病院	0箇所	0床
村立	0箇所	0床
村立以外	0箇所	0床
診療所	1箇所	0床
村立	0箇所	0床
村立以外	1箇所	0床
住民千人当たり病床数		0.0床

〈財政〉

① 決算収支

(百万円)

区分	R元年度	R2年度	R3年度
歳入総額	2,798	4,232	4,210
歳出総額	2,566	3,924	3,987
形式収支	231	308	223
実質収支	205	221	171
比率	19.0%	19.1%	13.7%
積立金	284	419	620
積立金取崩額	335	709	669
実質単年度収支	△ 103	△ 274	△ 99

③ 公営事業会計等における繰入金の状況

(R3年度 百万円)

区分	実質収支	繰入金	うち財源補填的繰入
国民健康保険事業	19	23	3
老人保健医療事業	0	0	
介護保険事業(保険)	17	31	
後期高齢医療事業	0	6	
区分	実質収支	繰入金	うち基準外繰入
簡易水道事業	8	58	52
法非適	-	0	0
法適	-	0	0

④ 歳入の状況

(R3年度 百万円)

区分	金額	構成
地方税	105	2.5%
地方譲与税	39	0.9%
地方交付税	1,290	30.6%
普通交付税	1,067	25.3%
特別交付税	223	5.3%
国庫支出金	521	12.4%
県支出金	840	20.0%
地方債	191	4.5%
その他	1,224	29.1%
歳入総額	4,210	100.0%

〈産業〉

① 産業別就業者数 (R2国調)

区分	就業者数	構成比
第1次	257人	42.6%
第2次	84人	13.9%
第3次	262人	43.4%
合計	603人	100.0%

〈福祉〉

区分	施設数	収容定数
保育所(R4.4.1)	2箇所	90人
村立	2箇所	90人
村立以外	0箇所	0人
生活保護率(R3年度平均)		14.51人
人口千人当たり		

② 村内総生産

(R元年度実数)(百万円)

分類	総生産	構成比
農林	764	17.7%
水産	1	0.0%
鉱・製造	574	13.3%
建設	971	22.5%
電気ガス水道廃棄物	103	2.4%
運輸・郵便・通信	166	3.8%
卸売・小売	118	2.7%
金融保険不動産	237	5.5%
宿泊・飲食サービス	74	1.7%
専門・科学技術支援	47	1.1%
公務・教育	976	22.6%
保健衛生社会	178	4.1%
その他サービス	116	2.7%
合計	4,325	100.0%

② 主要指標

(百万円)

区分	R元年度	R2年度	R3年度	順位	県平均	市平均	町村平均
財政力指数	0.12	0.12	0.11	35	0.40	0.57	0.34
標準財政規模 a	1,082	1,157	1,251	36	8,823	23,866	3,307
経常収支比率	89.6	84.9	74.6	7	84.5	86.8	78.7
人件費	37.7	38.1	26.1	25	23.5	22.9	24.9
扶助費	0.6	0.9	0.7	2	15.4	18.4	7.8
公債費	19.1	22.4	19.1	36	13.1	13.3	12.4
物件費	19.0	10.2	15.0	24	13.7	13.7	13.6
その他	13.2	13.3	13.7	11	18.8	18.5	20.0
実質赤字比率	-	-	-		-	-	-
連結実質赤字比率	-	-	-		-	-	-
実質公債費比率	7.8	7.5	7.3	25	7.0	7.2	6.5
将来負担比率	-	-	-		8.4	36.2	-
税徴収率	82.3	82.4	84.8	39	97.5	97.7	97.2
現年課税分	95.3	97.0	97.0	39	99.1	99.2	99.0
滞納繰越分	25.3	16.5	19.3	39	47.6	46.9	49.4
債務負担行為額 b	0	992	0				
b/a %	0.0	85.7	0.0				
地方債現在高 c	1,943	1,930	1,878				
c/a %	179.6	166.9	150.1	19			
積立金現在高	3,044	2,750	2,698				
財政調整基金	2,091	1,801	1,753				
減債基金	105	105	116				
その他特目基金	847	843	830				
住民1人当たり税負担(円)	85,546	84,938	95,970	14			
自主財源比率	29.2	28.6	30.9	16			

⑤ 歳出の状況

(R3年度 百万円)

区分	金額	構成
人件費	473	11.9%
物件費	748	18.8%
扶助費	13	0.3%
補助費等	237	5.9%
公債費	248	6.2%
普通建設事業費	1,476	37.0%
補助事業費	1,419	35.6%
単独事業費	57	1.4%
その他	792	19.9%
歳出総額	3,987	100.0%

〈行政の特色〉

創意と工夫により「きらりと輝くゆかり村」をめざして、人づくり・ものづくり・健康づくりを基本に自立・共生・協働の力で、地域力を活かして自立できる活力ある村づくり、島のかおり豊かな暮らし自然との共生で創造する村づくり、村民と意見を交わしたゆかり村を目指した諸施策を展開する。