

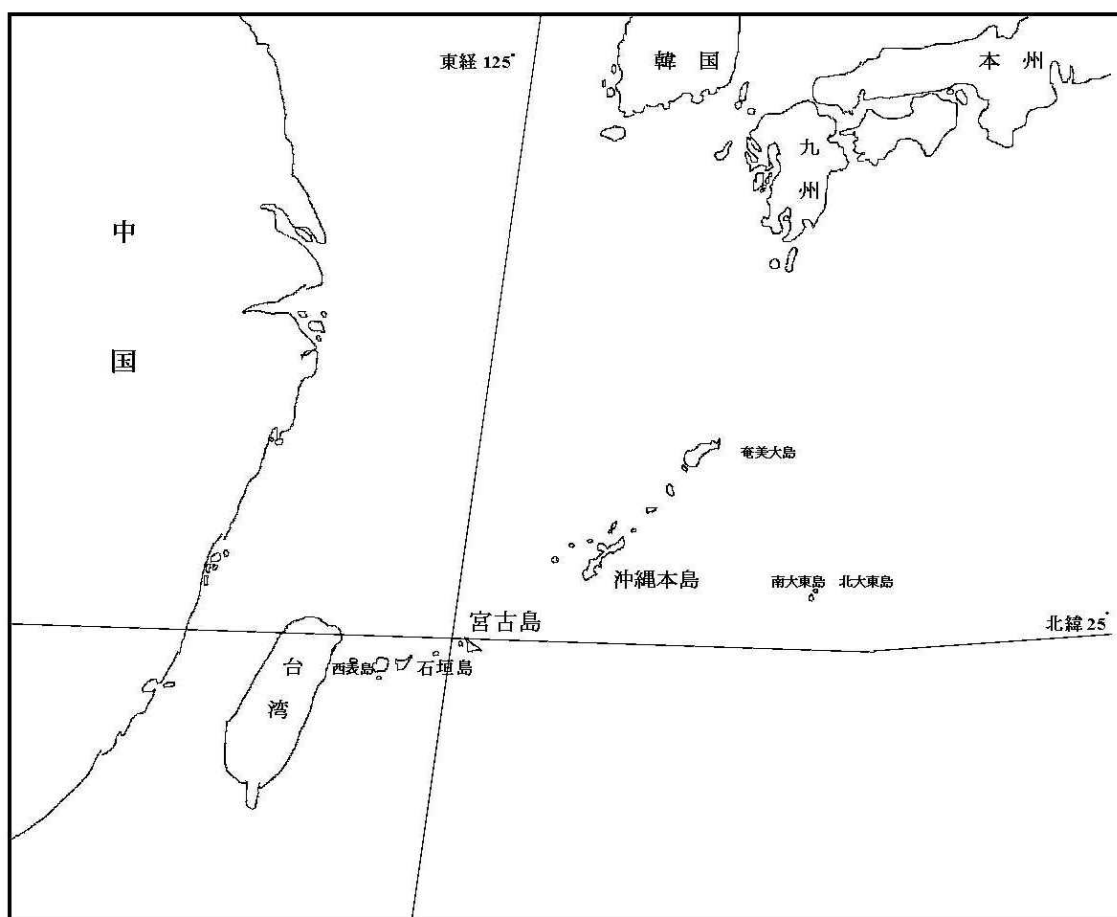
第1章 総説

第1節 自然

1 位置

宮古群島は、北東から南西へ弓状に連なる琉球弧のほぼ中間にあつて北緯 24 度から 25 度、東経 125 度から 126 度を結ぶ網目の中に位置しており、沖縄本島（那覇）の南西方約 290 km、石垣島の東北東約 133 km の距離にある。

図表 1-1 宮古群島位置図



図表 1-2 那覇から各地の距離

単位: km

地名	東京	大阪	福岡	鹿児島	辺土岬	久米島	宮古島	多良間島	石垣島
距離	約1,552	約1,202	約860	約655	93	89	287	345	411

資料：沖縄県土地対策課HP

図表 1-3 宮古群島地図

〔宮古群島地図〕



2 面積

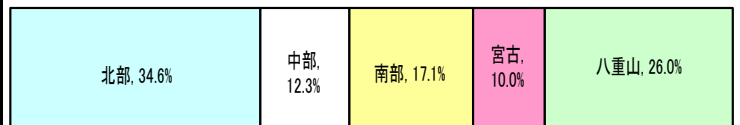
宮古群島は大小八つの島（宮古島、池間島、大神島、伊良部島、下地島、来間島、多良間島、水納島）からなり、宮古島が最も大きく、圏域の総面積の約 70% を占め、群島の中心をなしている。

圏域の総面積は 226.51k m² で、県土総面積の約 10% を占めている。宮古圏域の海岸延長は、約 222.9 km である。

図表 1-4 市町村別面積の割合

平成25年10月1日現在 単位：km²

市町村	面積	構成比
沖縄県	2,276.72	100.0%
宮古圏域	226.51	9.9%
宮古島市	204.60	9.0%
多良間村	21.91	1.0%



資料：沖縄県統計課「統計年鑑（平成26年版）」

図表 1-5 土地利用の状況

平成25年1月1日現在

単位：m²

市町村	総数	田	畑	宅地	山林	原野	その他
宮古島市	141,098,606	0	109,629,922	8,613,786	0	16,630,498	6,224,400
多良間村	11,334,790	0	10,439,118	283,989	0	611,472	211
県計	1,044,683,311	13,562,071	460,336,246	138,488,983	80,643,605	203,217,333	148,435,073

資料：沖縄県統計課「統計年鑑平成26年版」

3 地勢

圏域の島々は、全体が概ね平坦で低い台地状を呈し、山岳部は少なく、有人島別の最も高い地点は宮古島に2カ所あり、砂川小学校北東0.8kmにあるンキャフス嶺と、比嘉集落北1.11kmにあるナカオ嶺で113m、有人離島別の最高地点で最も低いのは水納島(多良間村)で10mとなっている(国土地理院沖縄支所：有人離島の面積及び最高地点の高さより)。

平坦な地形は農耕に適し、耕地面積は、11,783haとなっており、県全体(38,800ha)の約30.4%と、圏域別にみても最高水準となっている(資料：内閣府沖縄総合事務局「第43次農林水産統計年報」より)。

また、大きな河川、湖沼等もなく、生活用水等のほとんどを地下水に頼っている。地層は、ほとんど隆起サンゴ礁を母岩とする琉球石灰岩からなり、砂岩と沈泥状の泥板岩が重なりあったブロックで形成されている。

土壌は島尻マージの他、一部にジャーガル、沖積土壌が見られ、弱アルカリ性又は中性で粘土とロームを含み、石灰岩の破片が混入した石質粘土やその他数種の粘土が広範囲に分布している。

4 気象

宮古島地方は、周囲を温暖な海洋に囲まれているため、冬は比較的暖かく、夏は海から吹く風が炎暑を和らげている。四季をとおして温暖な気候であり、平成27年の平均気温は24.2℃、平均湿度は78%、年間降水量(総量)は2057.0ミリとなっている。

年間を通して見ると1～2月がもっとも寒く、その最低気温は11.6℃(平成27年)で、昭和42年1月16日には最低気温の極値となる6.9℃を観測した。5月から6月にかけては梅雨にあたり、この期間に年降水量の約20%の雨が降る。梅雨が明けると本格的な夏を迎え、9月頃まで連日最高気温30℃以上の暑さが続く。最高気温の極値は35.3℃(昭和46年7月16日)である。

夏から秋にかけては台風シーズンで、特に8～9月頃に襲来する傾向が見られる。昭和34年9月15日の宮古島台風(台風14号サラ)では最低海面気圧908.1hPa、最大瞬間風速64.8m/sを観測し、昭和41年9月5日の第2宮古島台風(台風第18号コラ)では、最低海面気圧928.9hPa、最大瞬間風速85.3m/sを観測した。第2宮古島台風(台風第18号コラ)で観測された最大瞬間風速は、国内気象官署での第2位の記録である。さらに、昭和43年9月22日の第3宮古島台風(台風16号デラ)では、最低海面気圧942.5hPa、最大瞬間風速79.8m/sを観測した。近年では、平成15年9月11日の台風第14号(マエミー)により最低海面気圧912.0hPa、最大瞬間風速74.1m/sを観測し、甚大な被害をもたらされた。しかし、台風は恵みの雨をもたらすことも多く、台風接近の少ない年には干ばつに見舞われることもある。

10月頃になると朝夕は涼しくなり、その頃、宮古島の風物詩であるサシバの群れが北風に乗って飛来し、秋の訪れを告げる。

¹ 平年値は、西暦年の1位が1の年から連続する30年間(1981年～2010年)の観測値を平均した値であり、10年ごとに更新している。

² 平地に所在する気象官署での順位。山岳地に所在する富士山測候所では91.0m/sの最大瞬間風速を観測したことがある。

図表 1-6 宮古島の気象状況

年次	平均気圧 (hpa) (海面値)	気温(°C)			平均湿度 (%)	降水量(mm)		降水日数 (1mm以上) (日)	日照時間 (h)
		平均	最高極値	最低極値		総量	最大 日量		
昭和50年	1,013.2	22.7	32.2	11.0	81	1,998.5	98.0	148	1,830.5
55	1,014.3	23.1	33.7	10.5	78	2,553.5	153.5	147	2,016.0
60	1,013.1	23.2	32.7	11.7	80	2,934.0	322.0	133	2,093.5
平成元年	1,013.6	23.3	33.3	11.3	78	1,965.0	101.0	126	1,750.1
5	1,014.6	23.7	33.8	9.6	77	1,361.5	143.0	107	1,839.6
10	1,013.6	24.8	34.2	11.2	79	2,664.0	142.0	158	1,750.0
23	1,013.7	23.4	33.2	9.4	79	2,215.5	109.0	143	1,462.0
24	1012.6	23.7	33.1	11.7	81	1913.0	229.5	135	1599.0
25	1013.7	23.8	33.7	12.0	78	1593.5	87.5	124	1798.8
26	1013.7	23.8	34.4	12.1	77	1722.0	141.0	138	1829.5
27	1014.3	24.2	33.6	11.6	78	2057.0	143.5	114	1885.8

資料: 宮古島地方気象台

図表 1-7 沖縄県に接近した台風の件数

平成27年(2015年)

地区	1月	2月	3月	4月	5月	6月	7月	8月	9月	10月	11月	12月	年計	
発生数	2015年	1	1	2	1	2	2	3	4	5	4	1	1	27
	平年値	0.3	0.1	0.3	0.6	1.1	1.7	3.6	5.9	4.8	3.6	2.3	1.2	25.6
沖縄県	2015年	0	0	0	0	1	0	2	2	1	0	0	0	6
	平年値	0.0	0.0	0.0	0.0	0.4	0.6	1.4	2.2	1.7	0.9	0.3	0.1	7.4
那覇	2015年	0	0	0	0	1	0	2	1	0	0	0	0	4
	平年値	0.0	0.0	0.0	0.0	0.1	0.4	0.6	0.9	1.0	0.5	0.1	0.0	3.5
宮古島	2015年	0	0	0	0	1	0	1	2	1	0	0	0	5
	平年値	0.0	0.0	0.0	0.0	0.2	0.4	0.6	1.1	1.0	0.4	0.1	0.0	3.8
石垣島	2015年	0	0	0	0	1	0	1	2	1	0	0	0	5
	平年値	0.0	0.0	0.0	0.0	0.2	0.4	0.7	1.3	1.1	0.4	0.1	0.0	4.3
南大東	2015年	0	0	0	0	0	0	1	0	0	0	0	0	1
	平年値	0.0	0.0	0.0	0.0	0.3	0.3	0.5	1.0	0.7	0.6	0.2	0.0	3.5

資料: 宮古島地方気象台

(注1) 接近とは、沖縄県及び各島から300km以内を通過することをいう。

(注2) 月末から翌月にまたがって接近する場合は、両方の月に加算しているため、月の接近数の合計と年の接近数が異なることがある。

図表 1-8 主な台風の記録

(宮古島地方気象台で観測した最大風速25m/s以上の台風)

昭和34年(1959年)～平成27年(2015年)

台風名	期 間	最低気圧 (hPa)	最大風速 (m/s)	最 大 瞬間風速 (m/s)	総降水量 (mm)	備考
5914号サ ラ	昭和34年 9月14日～16日	908.1	53.0	64.8	163.0	宮古島台風
5918号シャロット	昭和34年10月14日～16日	984.0	32.0	44.8	203.0	
5920号エ マ	昭和34年11月11日～13日	975.9	34.2	46.2	222.9	
6120号パメラ	昭和36年 9月10日～12日	981.8	32.3	43.1	76.1	
6123号ティルダ	昭和36年10月 2日～ 3日	982.6	28.0	39.6	101.7	
6304号シャリー	昭和38年 6月17日～19日	959.3	37.7	56.8	61.5	
6314号グロリア	昭和38年 9月 8日～11日	958.1	38.8	56.2	305.0	
6405号ベティ	昭和39年 7月 3日～ 5日	972.1	38.2	55.8	123.7	
6618号コ ラ	昭和41年 9月 4日～ 6日	928.9	60.8	85.3	296.1	第2宮古島台風
6816号デ ラ	昭和43年 9月22日～23日	942.5	54.3	79.8	289.0	第3宮古島台風
6911号エルシー	昭和44年 9月25日～27日	963.3	41.0	56.9	151.5	
7002号オルガ	昭和45年 7月 2日～ 4日	967.1	29.2	42.2	250.5	
7128号ベ ス	昭和46年 9月21日～22日	983.0	32.2	43.9	88.5	
7207号リ タ	昭和47年 7月22日～24日	959.5	27.0	38.3	271.5	
7214号ベティ	昭和47年 8月15日～18日	967.3	30.5	40.8	232.5	
7303号ビリー	昭和48年 7月15日～17日	947.5	33.7	52.2	176.0	
7613号ビリー	昭和51年 8月 8日～10日	964.4	28.1	47.2	67.5	
7910号アービング	昭和54年 8月13日～16日	966.9	28.4	43.2	379.0	
8019号ウェイン	昭和55年10月11日～13日	963.3	26.4	42.4	172.0	
8705号セルマ	昭和62年 7月12日～15日	952.2	25.6	43.3	130.5	
9015号エイブ	平成 2年 8月28日～31日	954.7	27.8	52.4	242.0	
9119号ミレー	平成 3年 9月24日～27日	951.7	27.8	49.0	211.0	
9203号ボビー	平成 4年 6月27日～29日	960.7	25.3	48.2	68.0	
9313号センチ	平成5年8月31日～9月2日	960.9	29.0	51.6	248.0	
9416号フレッド	平成 6年 8月19日～21日	967.1	28.8	52.1	206.0	
9621号ゼイン	平成 8年 9月28日～30日	962.8	27.0	52.9	236.0	
9713号ウニー	平成 9年 8月17日～18日	959.3	25.2	42.1	160.0	
0121号ハイエン	平成13年10月15日～17日	980.9	27.3	52.0	226.0	
0205号ラースン	平成14年 7月 2日～ 4日	945.5	25.6	47.0	248.5	
0216号シラコウ	平成14年 9月 5日～ 7日	981.4	27.6	45.8	267.5	
0314号マミー	平成15年 9月 9日～12日	912.0	38.4	74.1	470.0	
0404号コンソ	平成16年 6月 8日～10日	985.2	29.2	51.5	178.5	
0413号ラニム	平成16年 8月10日～12日	952.9	26.2	48.8	229.0	
0417号アイレー	平成16年 8月22日～25日	971.0	27.2	51.3	280.5	
0613号サンザン	平成18年 9月15日～16日	985.3	25.9	51.4	108.0	
1102号ソングター	平成23年 5月27日～28日	954.8	26.8	45.9	90.0	
1217号ジェラワット	平成24年 9月27日～29日	948.4	27.2	44.0	259.5	
1506号ノウル	平成27年 5月11日～12日	994.2	26.5	42.7	17.0	
1515号コーニー	平成27年 8月22日～24日	978.8	27.0	41.5	192.0	

資料提供：宮古島地方気象台

(注) 総降水量は期間日雨量の合計とした。

第2節 人口

宮古圏域の人口は、平成27年1月1日現在55,937人となり、沖縄県の人口の3.85%を占めている。

図表 1-9 市村別登録人口・世帯数・有権者数

市町村	人口（人）平成27年1月1日				世帯数 平成27年1月1日 （戸）	選挙人名簿登録者数 平成27年12月2日登録		
	男	女	計	構成比		男	女	計
宮古島市	27,234	27,472	54,706	3.76	25,173	21,090	21,635	42,725
多良間村	660	571	1,231	0.08	521	471	399	870
圏域計	27,894	28,043	55,937	3.85	25,694	21,561	22,034	43,595
県全体	716,788	737,235	1,454,023	100.00	610,129	541,756	571,892	1,113,648

資料：沖縄県市町村課

図表 1-10 島嶼別面積・人口・世帯数の推移

単位：人、世帯

島名	面積 (km ²)	平成16年3月31日				平成25年3月31日				平成26年1月1日				平成27年1月1日			
		人口			世帯数	人口			世帯数	人口			世帯数	人口			世帯数
		男	女	計		男	女	計		男	女	計		男	女	計	
宮古島	159.26	24,046	24,151	48,197	18,524	23,664	24,081	47,745	21,322	24,030	24,286	48,316	21,787	24,000	24,208	48,208	21,768
池間島	2.83	394	374	768	382	373	305	678	401	361	306	667	401	356	297	653	389
大神島	0.24	25	24	49	20	18	16	34	21	17	15	32	20	16	14	30	19
来間島	2.84	103	101	204	93	85	80	165	95	82	83	165	96	81	87	168	93
伊良部島	29.10	3,386	3,369	6,755	2,587	2,850	2,804	5,654	2,710	2,806	2,763	5,569	2,705	2,702	2,675	5,377	2,675
下地島	9.54	52	15	67	49	26	8	34	28	35	18	53	37	21	19	40	25
小計	203.81	28,006	28,034	56,040	21,655	27,016	27,294	54,310	24,577	27,331	27,471	54,802	25,046	27,176	27,300	54,476	24,969
多良間島	19.75	754	654	1,408	504	671	575	1,246	535	680	573	1,253	532	657	554	1,211	502
水納島	2.15	4	3	7	5	3	2	5	4	3	2	5	4	3	2	5	4
小計	21.90	758	657	1,415	509	674	577	1,251	539	683	575	1,258	536	660	556	1,216	506
合計	225.71	28,764	28,691	57,455	22,164	27,690	27,871	55,561	25,116	28,014	28,046	56,060	25,582	27,836	27,856	55,692	25,475

資料：沖縄県市町村課「島しょ別住民基本台帳人口及び世帯数」
沖縄県地域・離島課「離島関係資料」

(注) 人口及び世帯数に外国籍の人は含まれていない。

図表 1-11 市村別（年齢別）人口の推移

単位：人、%

区分		0～14歳	構成比	15～64歳	構成比	65歳以上	構成比	合計	構成比
沖縄県	平成2年	299,836	24.5	793,287	64.9	121,082	9.9	1,222,398	100.0
	平成7年	281,302	22.1	842,752	66.2	148,567	11.7	1,273,440	100.0
	平成12年	264,279	20.0	861,826	65.4	182,557	13.8	1,318,220	100.0
	平成17年	254,203	18.7	888,046	65.2	218,897	16.1	1,361,594	100.0
	平成22年	246,313	17.7	897,960	64.5	240,507	17.3	1,392,818	100.0
宮古圏域	平成2年	14,644	25.7	33,472	58.8	8,759	15.4	56,892	100.0
	平成7年	12,447	22.3	32,953	59.1	10,335	18.5	55,735	100.0
	平成12年	10,709	19.3	33,101	59.5	11,711	21.1	55,587	100.0
	平成17年	9,785	17.8	32,549	59.3	12,529	22.8	54,863	100.0
	平成22年	8,953	16.8	31,871	59.8	12,395	23.3	53,270	100.0
宮古島市	平成2年	14,272	25.7	32,658	58.9	8,482	15.3	55,429	100.0
	平成7年	12,146	22.4	32,150	59.2	10,030	18.5	54,326	100.0
	平成12年	10,445	19.3	32,344	59.6	11,394	21.0	54,249	100.0
	平成17年	9,495	17.7	31,798	59.4	12,200	22.8	53,493	100.0
	平成22年	8,685	16.7	31,230	60.0	12,073	23.2	52,039	100.0
多良間村	平成2年	372	25.4	814	55.6	277	18.9	1,463	100.0
	平成7年	301	21.4	803	57.0	305	21.6	1,409	100.0
	平成12年	264	19.7	757	56.6	317	23.7	1,338	100.0
	平成17年	290	21.2	751	54.8	329	24.0	1,370	100.0
	平成22年	268	21.8	641	52.1	322	26.1	1,231	100.0

資料：総務省統計局「平成22年国勢調査」

(注) 合計欄には年齢不詳を含む

図表 1-12 地域別人口・面積・人口密度及び対 22 年国勢調査比較

区分 (地域別)	平成26年 10月1日 現在	全人口に 占める 割合	面積	全面積に 占める 割合	人口密度	平成22年国 調人口	増減数	人口 増減率
	(人)	(%)	(Km ²)	(%)	(人/km ²)	(人)	(人)	(%)
県計	1,422,536	100.0	2,276.72	100.0	625	1,392,818	29,718	2.1
北部	128,561	9.0	824.57	36.2	156	127,813	748	0.6
中部	610,676	42.9	280.99	12.3	2,173	597,195	13,481	2.3
南部	257,195	18.1	313.18	13.8	821	246,148	11,047	4.5
宮古	<u>52,732</u>	3.7	<u>226.51</u>	<u>9.9</u>	233	<u>53,270</u>	<u>△ 538</u>	<u>△ 1.0</u>
八重山	52,653	3.7	592.02	26.0	89	52,438	215	0.4
那覇	320,719	22.5	39.27	1.7	8,167	315,954	4,765	1.5

資料：沖縄県企画部統計課「平成26年人口移動報告年報」

注1) 面積は、国土交通省国土地理院の「平成25年全国都道府県市区町村別面積調」による。

那覇市、豊見城市、うるま市、金武町については、境界未定のため、総務省自治行政局の「平成26年版全国市町村要覧」の数値を利用した。

県計には、埋立地等境界未定分を含む。

2) 伊平屋村及び伊是名村については、地区(域)別では北部地区、市部・郡部別では島尻郡に入る。

3) 割合の数値は四捨五入してあるため、県計と内約の合計が一致しない場合がある。

第3節 産業

1 産業の概況

平成22年国勢調査によると、宮古圏域の就業者数は、24,674人で県全体の就業者数の約4.3%を占めている。

産業別の内訳では、県内の他圏域と比較して、農業、漁業等の第1次産業の占める割合が24%(県平均5%)と高いことが特徴である。

また、「平成24年度沖縄県市町村民所得」によると、宮古圏域の1人当たり所得は、1,890千円となっており、県平均2,035千円より145千円(7.1%)低い状況となっている。

2 産業構造

図表1-13 産業別就業者数（平成22年）

単位：人

地域	就業者総数	第1次産業	第2次産業			第3次産業	電気・ガス 熱供給・水道業		情報通信業			
			農業	林業	漁業		鉱業	建設業		製造業		
沖縄県	578,638	28,713	25,777	204	2,732	81,142	246	53,090	27,806	418,321	3,099	11,490
宮古圏域	24,674	5,424	5,199	26	199	3,461	8	2,444	1,009	13,779	119	206
宮古島市	24,029	5,133	4,911	26	196	3,382	8	2,403	971	13,519	113	206
多良間村	645	291	288	-	3	79	-	41	38	260	6	-

地域	運輸業	卸売・小売業	金融保険業	不動産業	学術研究、専門・技術サービス業	生活関連サービス業、娯楽業	飲食店、宿泊業	医療・福祉	教育・学習支援業	複合サービス事業	サービス業 (他に分類されないもの)	公務
宮古圏域	1,010	2,736	214	241	214	241	2,009	2,807	1,223	218	1,070	1,471
宮古島市	993	2,705	213	238	213	238	1,978	2,763	1,190	210	1,052	1,407
多良間村	17	31	1	3	1	3	31	44	33	8	18	64

1) 「分類不能の産業」を含む。

資料：統計課「平成22年国勢調査」

図表1-14 産業別就業者数の割合（平成22年）

地域	第1次産業		第2次産業		第3次産業		合計
	就業者数	構成比	就業者数	構成比	就業者数	構成比	
沖縄県	28,713	5%	81,142	15%	418,321	79%	528,176
宮古圏域	5,424	24%	3,461	15%	13,779	61%	22,664
宮古島市	5,133	23%	3,382	15%	13,519	61%	22,034
多良間村	291	46%	79	13%	260	41%	630

資料：統計課「平成22年国勢調査」

図表 1-15 市村別労働力状態 15 歳以上人口（平成 22 年）

単位:人

市町村	総数	労働力人口			非労働力人口	労働力率 (%)	非労働力率 (%)	完全失業率 (%)
		総数	就業者	完全失業者				
県 計	1,138,467	650,307	578,638	71,669	405,186	57.1	35.6	11.0
宮古島市	43,303	26,175	24,029	2,146	15,453	60.4	35.7	8.2
多良間村	963	669	645	24	293	69.5	30.4	3.6

1) 労働力状態「不詳」を含む。

資料: 統計課「平成22年国勢調査」

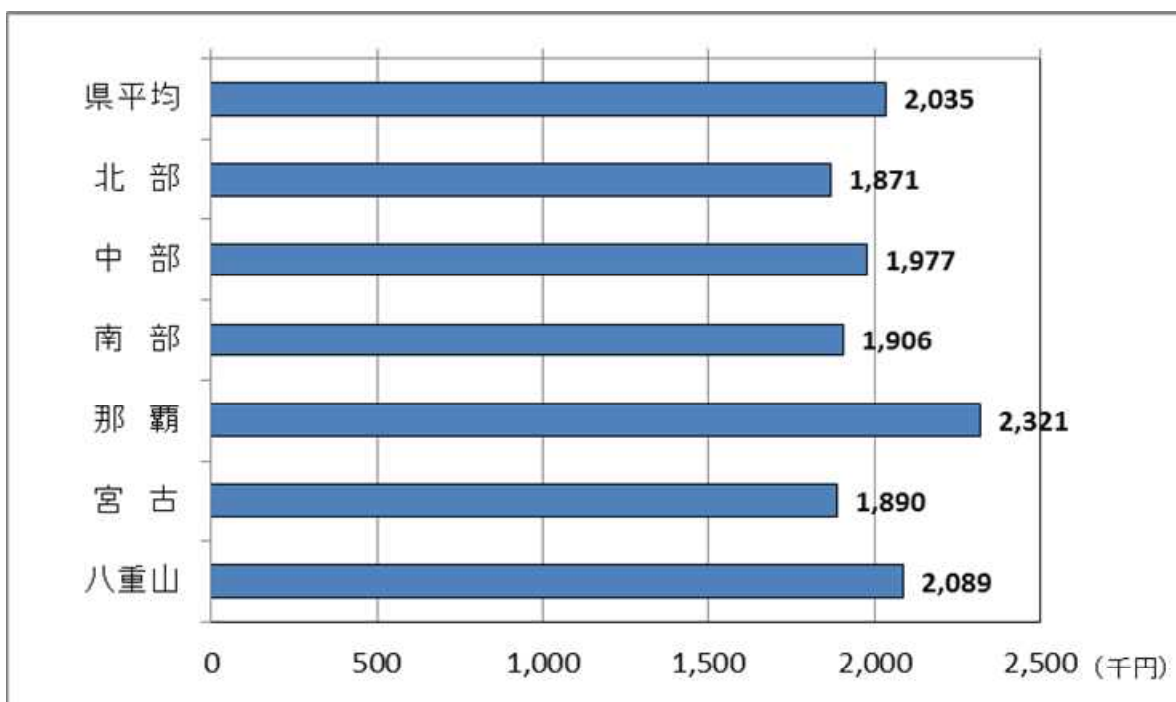
3 所得水準

図表 1-16 地域別一人当たり市町村民所得

区分	1人当たり所得 (千円)			増加率 (%)		所得水準 (県=100)		
	22年度	23年度	24年度	23/22	24/23	22年度	23年度	24年度
県平均	2,037	2,026	2,035	△ 0.5	0.4	100.0	100.0	100.0
北 部	1,863	1,860	1,871	△ 0.2	0.6	91.5	91.8	91.9
中 部	1,972	1,969	1,977	△ 0.2	0.4	96.8	97.2	97.1
南 部	1,928	1,910	1,906	△ 0.9	△ 0.2	94.6	94.3	93.7
那 覇	2,328	2,308	2,321	△ 0.9	0.6	114.3	113.9	114.1
宮 古	1,910	1,863	1,890	△ 2.5	1.4	93.8	92.0	92.9
八重山	2,087	2,062	2,089	△ 1.2	1.3	102.5	101.8	102.7

資料: 「平成24年度 沖縄県市町村民所得」

図表 1-17 一人当たり市町村民所得の比較 (平成 24 年度)



4 市町村内純生産

図表 1-18 市町村別純生産の推移

単位：百万円、%

市町村	平成21年度	平成22年度	平成23年度	平成24年度	構成比
県 計	2,583,883	2,614,044	2,642,736	2,657,353	100.0
宮古島市	101,734	105,348	102,332	102,519	3.9
多良間村	2,224	2,832	2,468	2,273	0.1

資料：沖縄県統計課「平成24年度沖縄県 市町村民所得」

図表 1-19 経済活動別市町村内純生産

(平成24年度)

市町村	実 数 (百万円)			
	第1次	第2次産業	第3次産業	合 計
県 計	42,873	326,153	2,288,327	2,657,353
宮古島市	5,963	17,214	79,342	102,519
多良間村	504	499	1,270	2,273

資料：沖縄県統計課「平成24年度 沖縄県市町村民所得」

図表 1-20 経済活動別市町村内純生産の割合

(平成24年度)

市町村	構 成 比 (%)				県に対する割合 (%)		
	第1次	第2次	第3次	合 計	第1次	第2次	第3次
県 計	1.6	12.3	86.1	100.0	100.0	100.0	100.0
宮古島市	5.8	16.8	77.4	100.0	13.9	5.3	3.5
多良間村	22.2	22.0	55.9	100.0	1.2	0.2	0.1

資料：沖縄県統計課「平成24年度 沖縄県市町村民所得」

(注) 端数処理により合計が一致しないことがある。

第4節 地方自治体

図表 1-21 宮古島市

ことろつなぐ 結いの島 宮古 み や こ じ ま し 宮古島市 				市町村コード 472140 類型 II-1 所在地 〒906-8501 宮古島市平良字西里186番地 TEL 0980-72-3751 FAX 0980-73-1645 ホームページ http://www.city.miyakojima.lg.jp 指定地域 離島・過疎・辺地・都市計画・情通産振・観光振興・農業振興																							
〈組織〉 (平成27年3月31日現在)				〈概要〉																							
市長 下地敏彦 任期 H29.1.24 (2期)		副市長 ながはままさはる 任期 H29.3.2 (2期)		県下 4 位 総面積 H26.10.1 204.18 km ² 耕地 H26.7.15 10,800 ha 宅地 H26.1.1 10,392,136 m ²		市町村面積に占める割合 - 自衛隊 基地面積 13.7 ha 市町村面積に占める割合 0.1%																					
副市長 - 任期 -		教育長 みやぐにひろし 宮 國 博 任期 H29.12.4 (1期)		県下 9 位 住基人口 H26.1.1 55,006 人 H22国調人口 52,039 人 H17国調人口 53,493 人 年少人口割合 16.7% (県全体 17.8%) 高齢化率 23.2% (県全体 17.3%)		有権者数 H27.3.2 42,966 人 男 21,232 人 女 21,734 人																					
議長 まえしろのりひこ 眞 榮 城 徳 彦		副議長 さくもとようすけ 佐 久 本 洋 介		住基世帯数 H26.1.1 25,098 世帯 H22国調世帯数 21,196 世帯 H17国調世帯数 20,570 世帯		議 員 常任委員会 総務財政、文教社会、経済工務 党派構成 自 民 公 共 無 所 属 1 2 1 22																					
任期満了日 H29.11.12		条例定数 26 現議員数 26		沿革 平成17年10月1日 市制施行 平良市・城辺町・下地町・上野村・伊良部町の5市町村合併		〈基本構想〉 基本構想 H19～H28 中長期財政計画 H27～H32 基本計画 H24～H28 (5年計画 1年ローリング) 実施計画 H25～H27 (3年計画 1年ローリング)																					
H26.4.1現在 合計 職員 794 人 人口千人当たり職員数 14.43 人 各4.1現在 平成26年度 職員数(普通会計) 697 人 類似団体 - ラス指数 92.5		普通会計 697 人 平成25年度 722 人 396 (475)		特別会計 97 人 1.76 人 平成24年度 730 人 428 (500)		〈平成27年度主要事業〉 (百万円) <table border="1"> <tr><th>区分</th><th>事業名</th><th>新・継</th><th>事業費</th></tr> <tr><td>補助</td><td>スポーツ観光交流拠点整備事業</td><td>継続</td><td>1,650</td></tr> <tr><td>補助</td><td>農山漁村活性化対策整備事業</td><td>継続</td><td>1,015</td></tr> <tr><td>補助</td><td>島嶼型スマートコミュニティ実証事業</td><td>継続</td><td>264</td></tr> <tr><td>補助</td><td>狩俣小学校屋内運動場改築事業</td><td>新規</td><td>184</td></tr> </table>		区分	事業名	新・継	事業費	補助	スポーツ観光交流拠点整備事業	継続	1,650	補助	農山漁村活性化対策整備事業	継続	1,015	補助	島嶼型スマートコミュニティ実証事業	継続	264	補助	狩俣小学校屋内運動場改築事業	新規	184
区分	事業名	新・継	事業費																								
補助	スポーツ観光交流拠点整備事業	継続	1,650																								
補助	農山漁村活性化対策整備事業	継続	1,015																								
補助	島嶼型スマートコミュニティ実証事業	継続	264																								
補助	狩俣小学校屋内運動場改築事業	新規	184																								
※類似団体()は修正値。ラス指数の()は国家公務員の給与改定特例法による減額措置が無い場合。		〈市の花・木・鳥・魚/名所・旧跡/祭・行事等〉 市花 プーゲンビレア 市木 ガジュマル 市鳥 サシバ 市魚 グルクン(タカサゴ)		〈今後の主要プロジェクト〉 (百万円) <table border="1"> <tr><th>区分</th><th>事業名</th><th>実施年度</th><th>事業費</th></tr> <tr><td>補助</td><td>公共下水道事業</td><td>H元～H30</td><td>17,100</td></tr> <tr><td>補助</td><td>中央図書館整備事業</td><td>H22～H29</td><td>4,202</td></tr> <tr><td>補助</td><td>伊良部小中一貫校整備事業</td><td>策定中</td><td>策定中</td></tr> <tr><td>単独</td><td>保健センター建設事業</td><td>H26～H29</td><td>829</td></tr> </table>		区分	事業名	実施年度	事業費	補助	公共下水道事業	H元～H30	17,100	補助	中央図書館整備事業	H22～H29	4,202	補助	伊良部小中一貫校整備事業	策定中	策定中	単独	保健センター建設事業	H26～H29	829	名所・旧跡 砂山、佐和田の浜、下地島通り池、東平安名崎、与那覇前浜、人頭税石、仲宗根豊見親の墓、久松五勇士の碑 祭り、行事 全日本トライアスロン宮古島大会、八重干瀬観光、マンゴーまつり、宮古島100kmワイドーマラソン、サニツ浜カーニバル 名産・特産 宮古上布、マンゴー、パパイア、もずく、海ぶどう、車エビ、とうがん、ゴーヤー、島らっきょう、アロエベラ、宮古牛 姉妹都市 岡山県津山市、米国ハワイ州マウイ郡、台湾基隆市 その他 [交流都市]新潟県上越市、岐阜県白川町 外2 [友好都市]東京都世田谷区、福島県西会津町、静岡県藤枝市	
区分	事業名	実施年度	事業費																								
補助	公共下水道事業	H元～H30	17,100																								
補助	中央図書館整備事業	H22～H29	4,202																								
補助	伊良部小中一貫校整備事業	策定中	策定中																								
単独	保健センター建設事業	H26～H29	829																								
〈広域市町村圏・広域計画〉		〈基地面積〉 (H26.3末) 米国軍 基地面積 0.0 ha 市町村面積に占める割合 - 自衛隊 基地面積 13.7 ha 市町村面積に占める割合 0.1% 合計 13.7 ha 0.1% 県面積に占める割合 0.0%		〈広域市町村圏・広域計画〉		面積に占める割合 -																					

〈教育〉

(平成26年5月1日現在)

区分	施設数	児童生徒数
市立幼稚園	20 園	533 人
市立小学校	20 校	3,410 人
中学校	15 校	1,778 人
市立	15 校	1,778 人
市立以外	0 校	0 人

〈医療〉

(平成25年度)

区分	施設数	病床数
病院	4 箇所	711 床
市立	0 箇所	0 床
市立以外	4 箇所	711 床
診療所	60 箇所	0 床
市立	1 箇所	0 床
市立以外	59 箇所	0 床
住民千人当たり病床数		12.9 床

〈財政〉

① 決算収支 (百万円)

区分	H23年度	H24年度	H25年度
歳入総額	38,226	37,907	39,664
歳出総額	35,931	35,611	37,373
形式収支	2,295	2,296	2,292
実質収支	2,165	1,887	2,170
比率	11.2%	9.9%	11.3%
積立金	1,426	736	968
積立金取崩額	0	0	0
実質単年度収支	1,359	866	1,251

⑤ 公営事業会計等における繰入等の状況 (H25年度 百万円)

区分	実質収支	繰入金	うち財源補填的繰入
国民健康保険事業	4	1,085	494
老人保健医療事業	0	0	
介護保険事業(保険)	△7	898	-
後期高齢医療事業	1	229	
区分	実質収支	繰入金	うち基準外繰入
法非適			
下水道事業	0	243	157
地域開発事業(臨海)	0	6	6
港湾事業	0	47	47
-	0	0	0
-	0	0	0
法適			
上水道事業	153	146	100
観光その他事業	0	36	36
-	0	0	0

③ 歳入の状況 (H25年度 百万円)

区分	金額	構成
地方税	4,686	11.8%
地方譲与税	364	0.9%
地方交付税	13,963	35.2%
普通交付税	12,572	31.7%
特別交付税	1,391	3.5%
国庫支出金	4,826	12.2%
県支出金	8,002	20.2%
地方債	3,268	8.2%
その他	4,555	11.5%
歳入総額	39,664	100.0%

③ 歳出の状況 (H25年度 百万円)

区分	金額	構成
人件費	6,804	18.2%
物件費	4,533	12.1%
扶助費	6,039	16.2%
補助費等	1,687	4.5%
公債費	3,626	9.7%
普通建設事業費	9,775	26.2%
補助事業費	8,702	23.3%
単独事業費	669	1.8%
その他	4,909	13.1%
歳出総額	37,373	100.0%

〈産業〉

① 産業別就業者数 (H22国調)

区分	就業者数	構成比
第1次	5,133 人	21.4%
第2次	3,382 人	14.1%
第3次	14,369 人	59.8%
合計	24,029 人	100.0%

〈福祉〉

区分	施設数	収容定数
保育所(H26.4.1)	22 箇所	1,685 人
市立	10 箇所	815 人
市立以外	12 箇所	870 人
生活保護率(H25年度平均)		19.68 人
人口千人当たり		

② 市内純生産 (H23年度実数)(百万円)

分類	純生産	構成比
農林	4,320	4.3%
水産	329	0.3%
鉱・製造	3,874	3.9%
建設	15,398	15.3%
電気ガス水道	1,614	1.6%
運輸・通信	9,990	9.9%
卸売・小売	10,913	10.9%
金融保険不動産	5,590	5.6%
サービス	24,120	24.0%
政府サービス生産者	22,352	22.2%
民間非営利団体	2,062	2.1%
帰属利子(控除)	(0)	(0.0%)
合計	100,562	100.0%

② 主要指標 (百万円)

区分	H23年度	H24年度	H25年度	順位	県平均	市平均	町村平均
財政力指数	0.31	0.31	0.31	22	0.33	0.49	0.27
標準財政規模 a	19,410	18,986	19,208	5	7,920	21,499	2,941
経常収支比率	87.7	91.4	83.2	15	87.2	86.4	87.5
人件費	32.2	32.8	31.9	31	29.4	25.3	30.9
扶助費	9.0	9.5	9.4	27	7.4	14.7	4.7
公債費	20.9	19.7	17.3	27	16.0	15.2	16.2
物件費	11.2	12.6	13.2	15	14.9	12.9	15.7
その他	14.3	16.8	11.4	5	19.5	18.3	20.0
実質赤字比率	-	-	-		-	-	-
連結実質赤字比率	-	-	-		-	-	-
実質公債費比率	9.7	9.0	8.2	15	9.2	9.6	9.1
将来負担比率	89.6	69.1	64.4		38.5	57.5	31.5
税徴収率	90.1	90.8	91.9	22	91.8	92.7	91.5
現年課税分	97.0	97.4	97.6	25	97.5	97.7	97.5
滞納繰越分	31.1	27.8	29.2	23	32.7	34.6	32.0
債務負担行為額 b	2,590	1,520	5,285				
b/a %	13.3	8.0	27.5				
地方債現在高 c	34,887	34,921	35,084				
c/a %	179.7	183.9	182.7	32			
積立金現在高	6,617	7,948	9,484				
財政調整基金	3,687	4,423	5,391				
減債基金	121	121	221				
その他特目基金	2,809	3,403	3,872				
住民1人当たり税負担(円)	84,936	83,621	85,191	16			
自主財源比率	23.8	22.0	21.9	29			

〈行政の特色〉

「第一次宮古島市総合計画」の「住む人が健康で、安心・安全な美しい島づくり」、「交流と連携による活力あふれる元気な島づくり」、「地域の特性が活かされ、心のかような島の島づくり」の3つの基本理念に基づき、その実現に向けて計画的、総合的な島づくりを推進する。

図表 1-22 多良間村

自らの力を結集し村民参加による心豊かで活力ある村づくり																															
た ら ま そ ん 多良間村																															
市町村コード	473758	類型	I-0																												
所在地	〒906-0692 多良間村字仲筋99番地の2																														
TEL	0980-79-2011	FAX	0980-79-2120																												
ホームページ	http://www.vill.tarama.okinawa.jp/																														
指定地域	離島・過疎・辺地・農業振興																														
〈組織〉 (平成27年3月31日現在)		〈概要〉																													
村長	いらみなみつお 伊良皆 光夫 任期 H29.7.7 (1期)	副村長	-																												
副村長	-	教育長	-																												
議長	もりやまさねお 森山 実夫	副議長	はねじたかのり 羽地 隆憲																												
議員	条約定数	現議員数	任期満了日																												
	7	7	H29.6.8																												
議員	常任委員会		党派構成																												
	総務建設、産業経済		7																												
<table border="1"> <tr> <td>無所属</td> <td>-</td> <td>-</td> <td>-</td> <td>-</td> <td>-</td> <td>-</td> </tr> <tr> <td>所属</td> <td>-</td> <td>-</td> <td>-</td> <td>-</td> <td>-</td> <td>-</td> </tr> </table>				無所属	-	-	-	-	-	-	所属	-	-	-	-	-	-														
無所属	-	-	-	-	-	-																									
所属	-	-	-	-	-	-																									
<table border="1"> <tr> <td>県下 24 位</td> <td>耕地 H26.7.15</td> <td>宅地 H26.1.1</td> </tr> <tr> <td>総面積 H26.10.1</td> <td>21.99 km²</td> <td>983 ha</td> </tr> <tr> <td></td> <td></td> <td>322,647 m²</td> </tr> </table>		県下 24 位	耕地 H26.7.15	宅地 H26.1.1	総面積 H26.10.1	21.99 km ²	983 ha			322,647 m ²	<table border="1"> <tr> <td>県下 36 位</td> <td>H22国調人口</td> <td>H17国調人口</td> </tr> <tr> <td>住基人口 H26.1.1</td> <td>1,269 人</td> <td>1,370 人</td> </tr> <tr> <td></td> <td>1,231 人</td> <td></td> </tr> <tr> <td>年少人口割合 21.8% (県全体 17.8%)</td> <td>高齢化率 26.2% (県全体 17.3%)</td> <td></td> </tr> </table>		県下 36 位	H22国調人口	H17国調人口	住基人口 H26.1.1	1,269 人	1,370 人		1,231 人		年少人口割合 21.8% (県全体 17.8%)	高齢化率 26.2% (県全体 17.3%)								
県下 24 位	耕地 H26.7.15	宅地 H26.1.1																													
総面積 H26.10.1	21.99 km ²	983 ha																													
		322,647 m ²																													
県下 36 位	H22国調人口	H17国調人口																													
住基人口 H26.1.1	1,269 人	1,370 人																													
	1,231 人																														
年少人口割合 21.8% (県全体 17.8%)	高齢化率 26.2% (県全体 17.3%)																														
<table border="1"> <tr> <td>住基世帯数 H26.1.1</td> <td>H22国調世帯数</td> <td>H17国調世帯数</td> </tr> <tr> <td>537 世帯</td> <td>499 世帯</td> <td>504 世帯</td> </tr> </table>		住基世帯数 H26.1.1	H22国調世帯数	H17国調世帯数	537 世帯	499 世帯	504 世帯	<table border="1"> <tr> <td>有権者数 H27.3.2</td> <td>男</td> <td>女</td> </tr> <tr> <td>876 人</td> <td>483 人</td> <td>393 人</td> </tr> </table>		有権者数 H27.3.2	男	女	876 人	483 人	393 人																
住基世帯数 H26.1.1	H22国調世帯数	H17国調世帯数																													
537 世帯	499 世帯	504 世帯																													
有権者数 H27.3.2	男	女																													
876 人	483 人	393 人																													
<table border="1"> <tr> <td>H26.4.1現在</td> <td>合計</td> <td>普通会計</td> <td>特別会計</td> </tr> <tr> <td>職員</td> <td>52 人</td> <td>49 人</td> <td>3 人</td> </tr> <tr> <td>人口千人当たり職員数</td> <td>40.97 人</td> <td>38.61 人</td> <td>2.36 人</td> </tr> <tr> <td>各4.1現在</td> <td>平成26年度</td> <td>平成25年度</td> <td>平成24年度</td> </tr> <tr> <td>職員数 (普通会計)</td> <td>49 人</td> <td>47 人</td> <td>47 人</td> </tr> <tr> <td>類似団体</td> <td>-</td> <td>26 (27)</td> <td>26 (28)</td> </tr> <tr> <td>ラス指数</td> <td>79.2</td> <td>88.2 (81.4)</td> <td>90.5 (83.4)</td> </tr> </table>				H26.4.1現在	合計	普通会計	特別会計	職員	52 人	49 人	3 人	人口千人当たり職員数	40.97 人	38.61 人	2.36 人	各4.1現在	平成26年度	平成25年度	平成24年度	職員数 (普通会計)	49 人	47 人	47 人	類似団体	-	26 (27)	26 (28)	ラス指数	79.2	88.2 (81.4)	90.5 (83.4)
H26.4.1現在	合計	普通会計	特別会計																												
職員	52 人	49 人	3 人																												
人口千人当たり職員数	40.97 人	38.61 人	2.36 人																												
各4.1現在	平成26年度	平成25年度	平成24年度																												
職員数 (普通会計)	49 人	47 人	47 人																												
類似団体	-	26 (27)	26 (28)																												
ラス指数	79.2	88.2 (81.4)	90.5 (83.4)																												
<small>※類似団体()は修正値。ラス指数の()は国家公務員の給与改定特例法による減額措置が無い場合。</small>																															
〈村の花・木・鳥・魚/名所・旧跡/祭・行事等〉																															
村花	ベニバナ(タラマ花)	村木	フクギ																												
村鳥	ミフウズラ	村魚	カモンハタ(ニバリ ^o)																												
名所・旧跡	ウブメーカ、土原ウガン、ピトゥマウガン、八重山遠見台、里主墓、宮古市の森公園																														
祭り、行事	スツウブナカ、八月踊り、たらま島一周マラソン																														
名産・特産	黒糖、パナパンビン、ウーヤキガース、ヤギ汁																														
姉妹都市	岩手県宮古市																														
その他	-																														
〈広域市町村圏・広域計画〉		〈基地面積〉 (H26.3末)																													
-		<table border="1"> <tr> <td>米国軍</td> <td></td> </tr> <tr> <td>基地面積</td> <td>0.0 ha</td> </tr> <tr> <td>市町村面積に占める割合</td> <td>-</td> </tr> <tr> <td>自衛隊</td> <td></td> </tr> <tr> <td>基地面積</td> <td>0.0 ha</td> </tr> <tr> <td>市町村面積に占める割合</td> <td>-</td> </tr> <tr> <td>合計</td> <td>- ha</td> </tr> <tr> <td>県面積に占める割合</td> <td>-</td> </tr> </table>		米国軍		基地面積	0.0 ha	市町村面積に占める割合	-	自衛隊		基地面積	0.0 ha	市町村面積に占める割合	-	合計	- ha	県面積に占める割合	-												
米国軍																															
基地面積	0.0 ha																														
市町村面積に占める割合	-																														
自衛隊																															
基地面積	0.0 ha																														
市町村面積に占める割合	-																														
合計	- ha																														
県面積に占める割合	-																														
〈基本構想〉																															
基本構想	H23~H32	中長期財政計画	無																												
基本計画	H23~H27	(-)	(-)																												
実施計画	-	(-)	(-)																												
〈平成27年度主要事業〉 (百万円)																															
区分	事業名	新・継	事業費																												
補助	沖縄振興公共投資交付金(マガリ原地区)	継続	90																												
補助	農地保全整備事業(大仕出地区)	継続	60																												
補助	含みつ糖製糖施設近代化事業	新規	3,118																												
補助	多良間新製糖工場整備事業	新規	12																												
〈今後の主要プロジェクト〉 (百万円)																															
区分	事業名	実施年度	事業費																												
補助	沖縄振興公共投資交付金(マガリ原地区)	H26~H29	286																												
補助	含みつ糖製糖施設近代化事業	H27~H28	7,187																												
補助	多良間新製糖工場整備事業	H27~H28	252																												
-	-	-	-																												

〈教育〉

(平成26年5月1日現在)

区分	施設数	児童生徒数
村立幼稚園	1 園	31 人
村立小学校	1 校	86 人
中学校	1 校	58 人
村立	1 校	58 人
村立以外	0 校	0 人

〈医療〉

(平成25年度)

区分	施設数	病床数
病院	0 箇所	0 床
村立	0 箇所	0 床
村立以外	0 箇所	0 床
診療所	1 箇所	0 床
村立	0 箇所	0 床
村立以外	1 箇所	0 床
住民千人当たり病床数		0.0 床

〈財政〉

① 決算収支

(百万円)

区分	H23年度	H24年度	H25年度
歳入総額	2,476	2,532	2,799
歳出総額	2,293	2,261	2,544
形式収支	183	270	254
実質収支	162	246	194
比率	13.9%	20.8%	16.3%
積立金	227	290	434
積立金取崩額	124	137	187
実質単年度収支	82	238	195

⑤ 公営事業会計等における繰入等の状況

(H25年度 百万円)

区分	実質収支	繰入金	うち財源補填的繰入
国民健康保険事業	17	62	12
老人保健医療事業	0	0	-
介護保険事業(保険)	9	36	-
後期高齢医療事業	0	9	-
区分	実質収支	繰入金	うち基準外繰入
簡易水道事業	3	27	24
法非	-	0	0
-	0	0	0
-	0	0	0
-	0	0	0
法適	-	0	0
-	0	0	0
-	0	0	0

③ 歳入の状況

(H25年度 百万円)

区分	金額	構成
地方税	98	3.5%
地方譲与税	31	1.1%
地方交付税	1,170	41.8%
普通交付税	978	34.9%
特別交付税	192	6.9%
国庫支出金	45	1.6%
県支出金	720	25.7%
地方債	79	2.8%
その他	656	23.4%
歳入総額	2,799	100.0%

③ 歳出の状況

(H25年度 百万円)

区分	金額	構成
人件費	472	18.6%
物件費	342	13.4%
扶助費	50	2.0%
補助費等	149	5.9%
公債費	284	11.2%
普通建設事業費	666	26.2%
補助事業費	651	25.6%
単独事業費	15	0.6%
その他	581	22.8%
歳出総額	2,544	100.0%

〈産業〉

① 産業別就業者数

(H22国調)

区分	就業者数	構成比
第1次	291 人	45.1%
第2次	79 人	12.2%
第3次	270 人	41.9%
合計	645 人	100.0%

〈福祉〉

区分	施設数	収容定数
保育所(H26.4.1)	1 箇所	45 人
村立	1 箇所	45 人
村立以外	- 箇所	- 人
生活保護率(H25年度平均)		21.41 人
人口千人当たり		

② 村内純生産

(H23年度実数)(百万円)

分類	純生産	構成比
農林	418	17.5%
水産	2	0.1%
鉱・製造	344	14.4%
建設	383	16.0%
電気ガス水道	35	1.5%
運輸・通信	71	3.0%
卸売・小売	140	5.9%
金融保険不動産	86	3.6%
サービス	160	6.7%
政府サービス生産者	752	31.5%
民間非営利団体	0	0.0%
帰属利子(控除)	(0)	(0.0%)
合計	2,391	100.0%

② 主要指標

(百万円)

区分	H23年度	H24年度	H25年度	順位	県平均	市平均	町村平均
財政力指数	0.11	0.11	0.11	36	0.33	0.49	0.27
標準財政規模 a	1,163	1,185	1,188	34	7,920	21,499	2,941
經常収支比率	78.3	79.6	82.8	11	87.2	86.4	87.5
人件費	31.6	31.3	33.5	32	29.4	25.3	30.9
扶助費	1.5	1.4	1.4	2	7.4	14.7	4.7
公債費	24.4	23.1	22.9	37	16.0	15.2	16.2
物件費	11.3	11.5	11.6	8	14.9	12.9	15.7
その他	9.4	12.3	13.4	7	19.5	18.3	20.0
実質赤字比率	-	-	-	-	-	-	-
連結実質赤字比率	-	-	-	-	-	-	-
実質公債費比率	13.8	12.7	12.7	35	9.2	9.6	9.1
将来負担比率	-	-	0.0	-	38.5	57.5	31.5
税徴収率	83.5	84.6	87.1	37	91.8	92.7	91.5
現年課税分	94.4	94.1	95.3	38	97.5	97.7	97.5
滞納繰越分	24.7	28.8	51.0	5	32.7	34.6	32.0
債務負担行為額 b	0	0	0	-	-	-	-
b/a %	0.0	0.0	0.0	-	-	-	-
地方債現在高 c	2,173	2,019	1,843	-	-	-	-
c/a %	186.9	170.4	155.2	11	-	-	-
積立金現在高	1,695	1,848	2,081	-	-	-	-
財政調整基金	917	1,070	1,318	-	-	-	-
減債基金	105	105	105	-	-	-	-
その他特目基金	673	673	659	-	-	-	-
住民1人当たり税負担(円)	73,685	69,355	76,954	11	-	-	-
自主財源比率	22.7	19.8	26.4	23	-	-	-

〈行政の特色〉

創意と工夫により「きらりと輝くゆかり」村をめざして、人づくり・ものづくり・健康づくりを基本に自立・共生・協働の力で、地域力を活かして自立できる活力ある村づくり、島のかおり豊かな暮らし自然との共生で創造する村づくり、村民と意見を交わしたゆかり村」を目指した諸施策を展開する。