

宜野湾道路等の変更（案）について

1. 都市計画の概要
2. 計画道路の現状
3. 計画概要
4. 都市計画変更（案）
5. 都市計画変更に向けた手続き

4-1 都市計画変更 (案)

①【沖縄県決定】

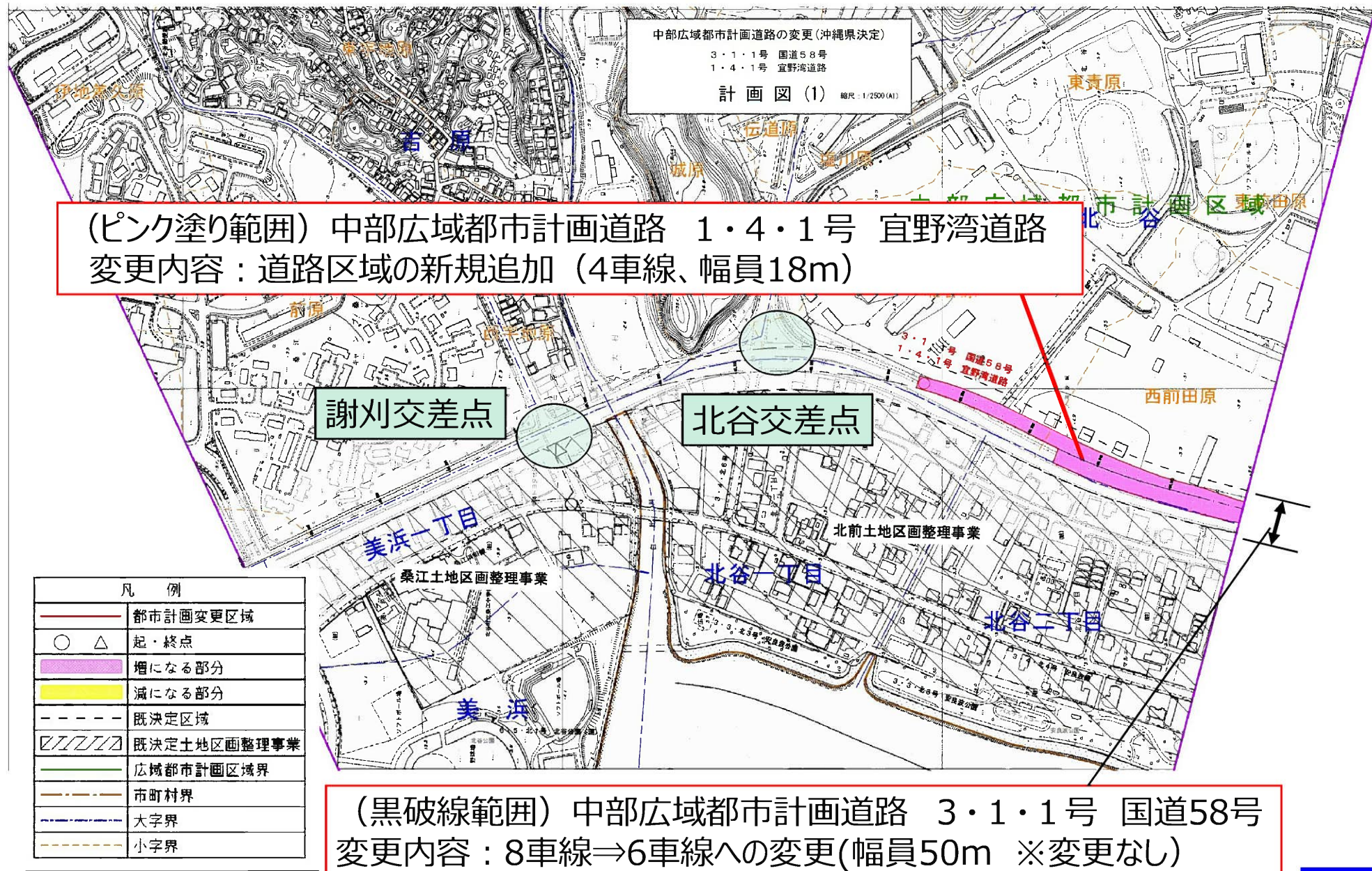
- 道路の追加 [那覇広域] 1・4・3号 宜野湾道路、[中部広域]1・4・1号 宜野湾道路
 道路の一部変更 [那覇広域] 3・2・1号 国道58号、3・1・1号 国道58号宜野湾バイパス
 [中部広域] 3・1・1号 国道58号

②【宜野湾市決定】

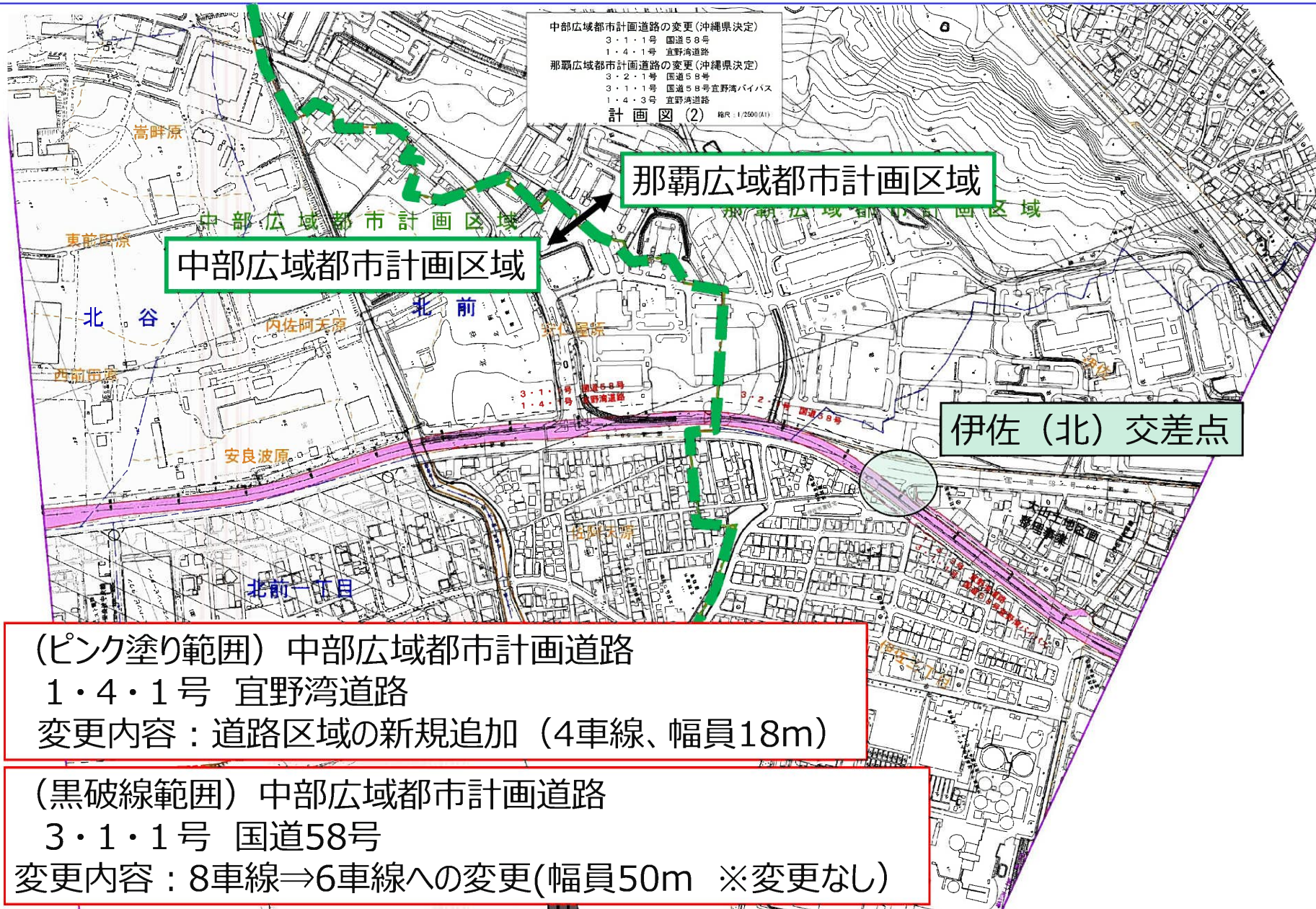
- 道路の一部変更 [那覇広域] 3・4・60号 伊佐伊利原線



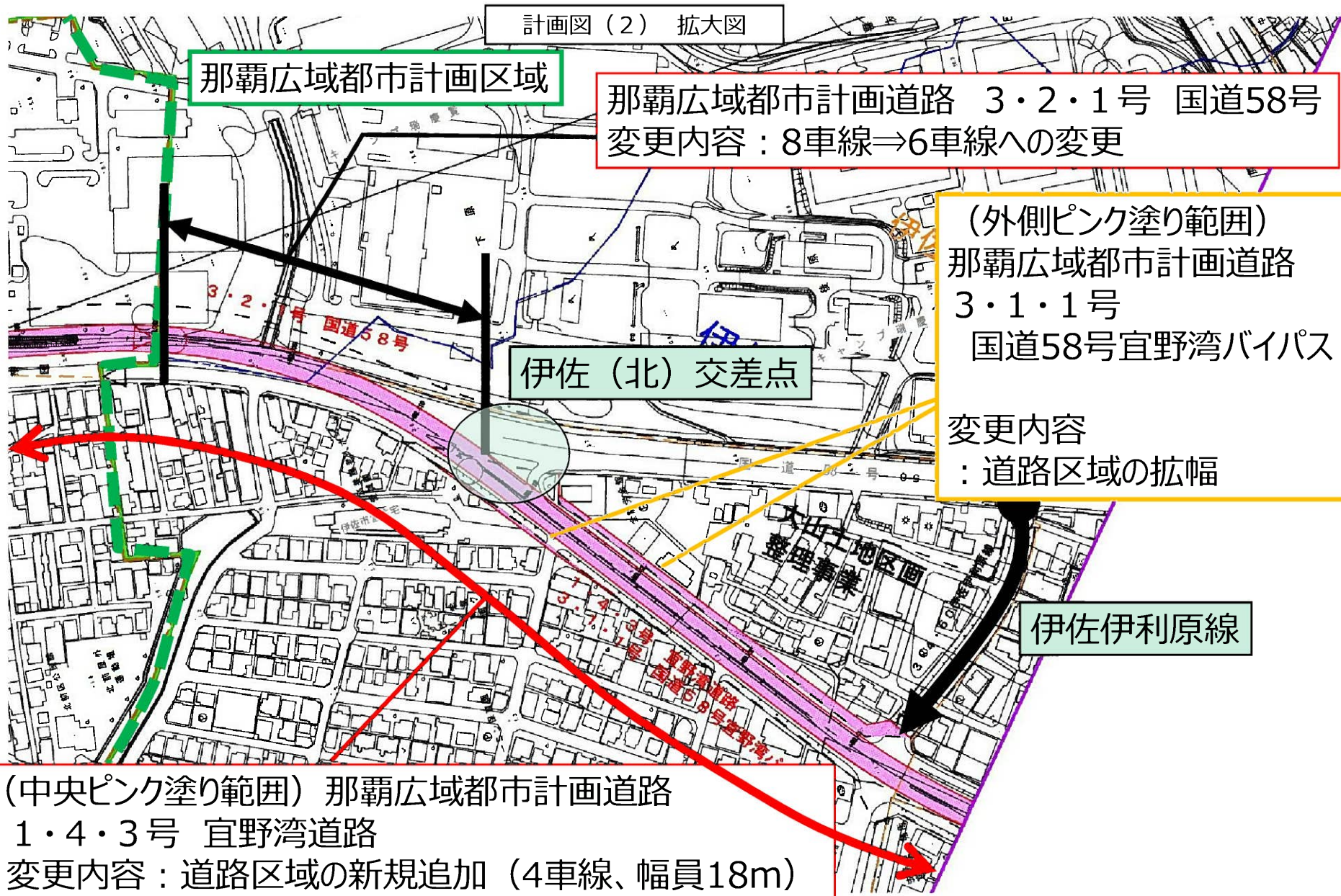
4-1 都市計画変更 (案) 計画図(1) (北谷町字北谷)



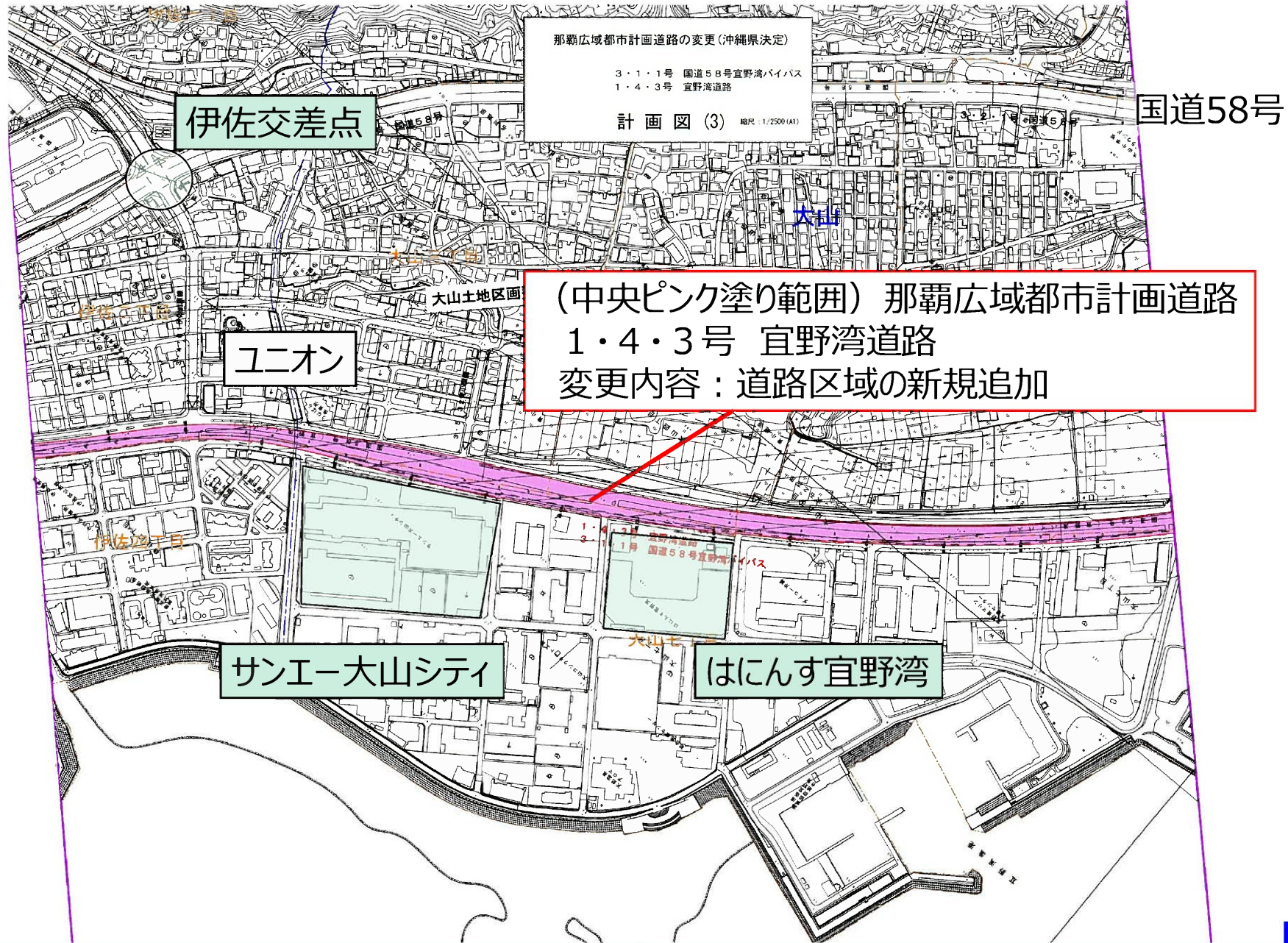
4-1 都市計画変更 (案) 計画図(2) (北谷町字北谷～北前)



4-1 都市計画変更（案） 計画図(2)拡大（宜野湾市字伊佐）

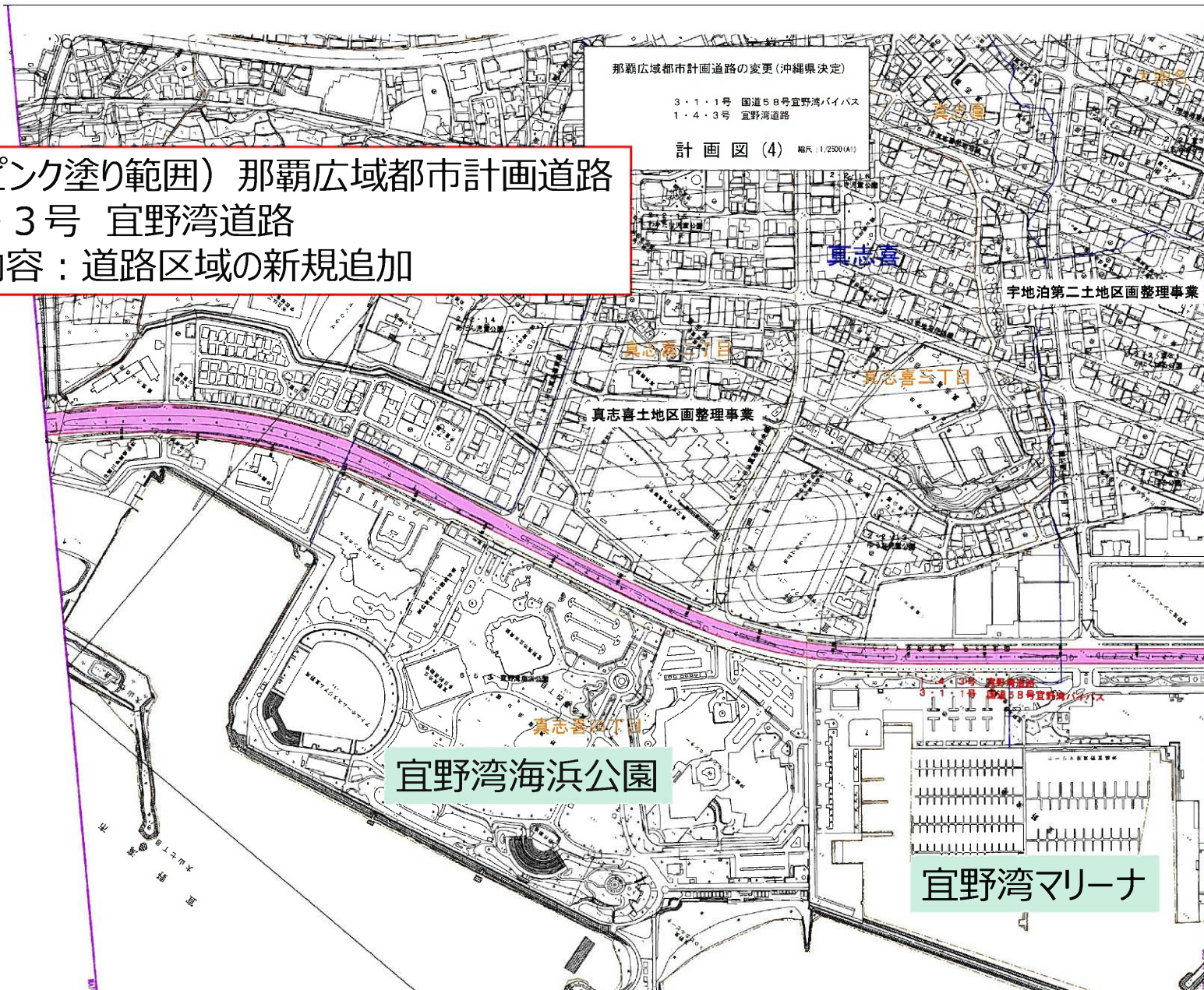


4-1 都市計画変更（案） 計画図(3)（宜野湾市字伊佐～字大山）



4-1 都市計画変更 (案) 計画図(4) (宜野湾市字大山~宇地泊)

(中央ピンク塗り範囲) 那覇広域都市計画道路
1・4・3号 宜野湾道路
変更内容：道路区域の新規追加



4-1 都市計画変更 (案) 計画図(5) (宜野湾市宇地泊)



宜野湾道路等の変更（案）について

1. 都市計画の概要
2. 計画道路の現状
3. 計画概要
4. 都市計画変更（案）
5. 都市計画変更に向けた手続き

4-1 都市計画変更に向けた手続きの状況(県決定)

