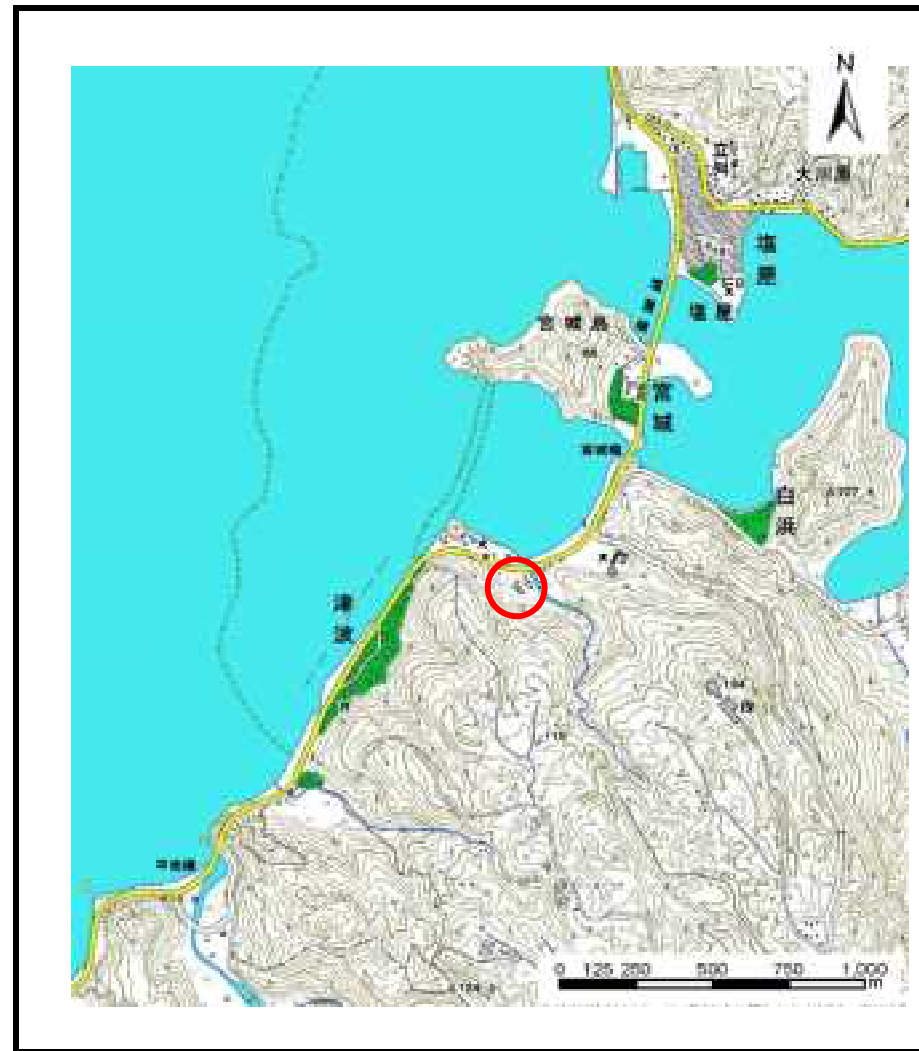


土砂災害警戒区域の指定の公示に係る図書（その1）



(1/200,000)

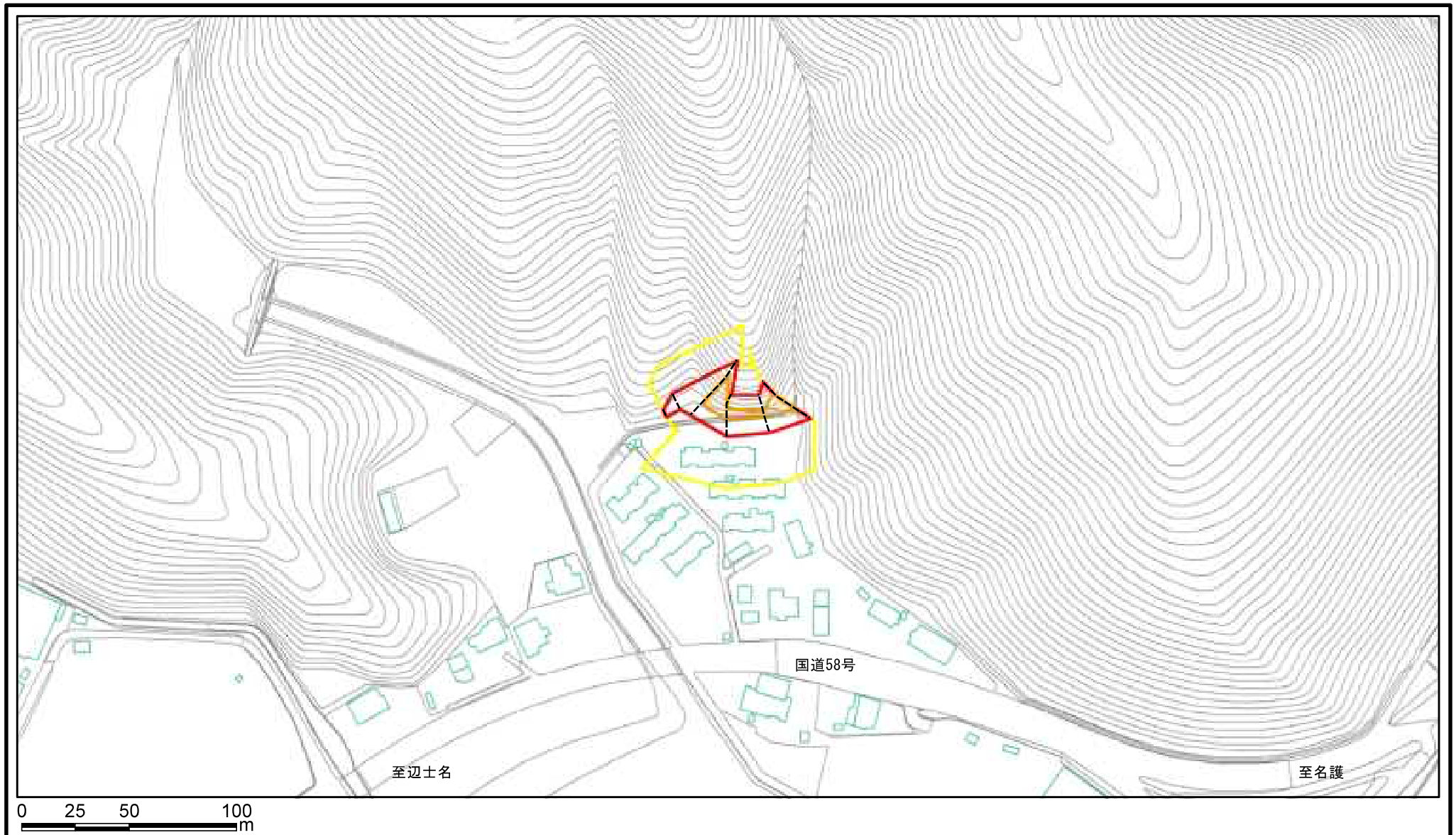


(1/25,000)

様式-1 (急)
土砂災害特別警戒区域 位置図

自然現象の種類	急傾斜の崩壊
箇所番号	I-458
箇所名	津波(8)-1
所在地	沖縄県大宜味村津波

土砂災害警戒区域等の指定の公示に係る図書(その2)






様式-2(急) 土砂災害警戒区域・土砂災害特別警戒区域 区域図(その1)	土砂災害防止法施行令第二条の基準に該当する区域		 縮尺 1:2,500	自然現象の種類	急傾斜地の崩壊	箇所番号	I-458-1
	土砂災害防止法施行令第三条の基準に該当する区域			告示番号		箇所名	津波(8)-1
	土砂等の(移動)高さが1m以下の場合、土砂等の移動による力が100kN/mを超える区域		告示年月日		所在地	沖縄県大宜味村津波	
	土砂等の堆積の高さが3mを超える区域						
	それ以外の区域						


土砂災害警戒区域等の指定の公示に係る図書(その2)



0 25 50 100
m

様式-2(急)
土砂災害警戒区域・土砂災害特別警戒区域
区域図(その1)

土砂災害防止法施行令第二条の基準に該当する区域	
土砂災害防止法施行令第三条の基準に該当する区域	
それ以外の区域	


縮尺
1:2,500

自然現象の種類	急傾斜地の崩壊	箇所番号	I-458-1
告示番号		箇所名	津波(8)-1
告示年月日		所在地	沖縄県大宜味村津波