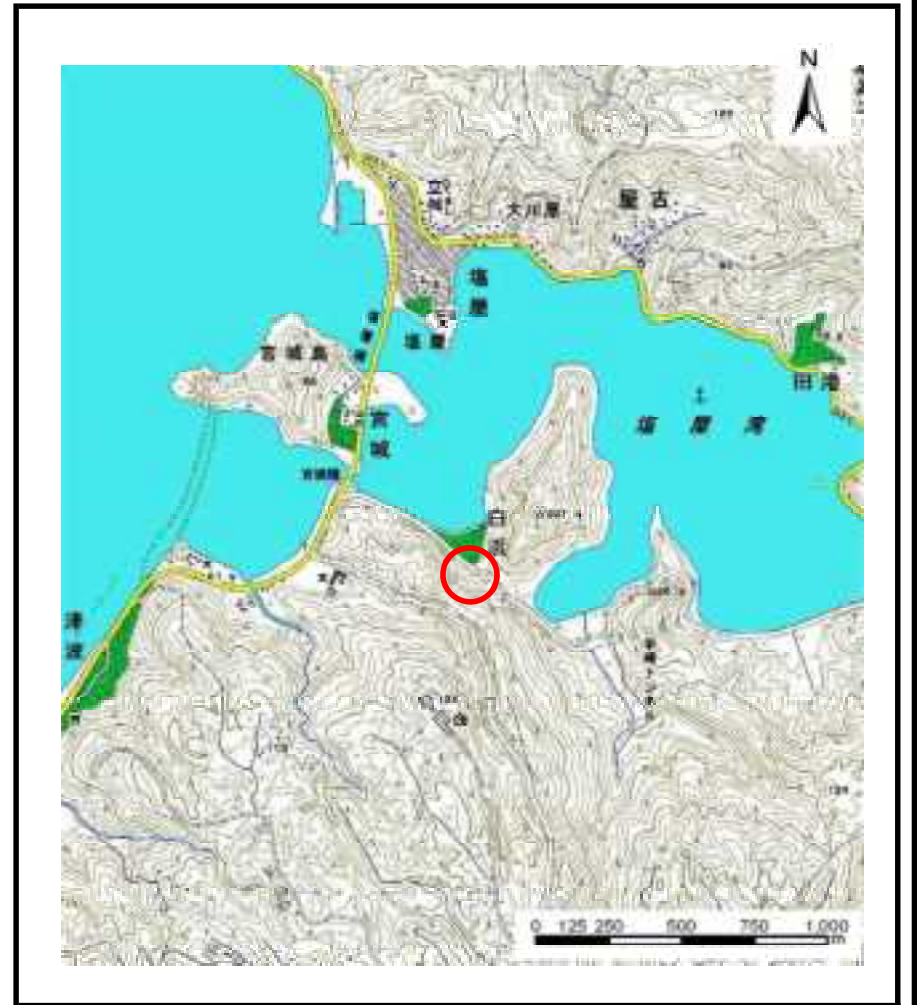


# 土砂災害警戒区域の指定の公示に係る図書（その1）



(1/200,000)

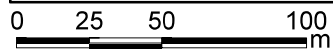


(1/25,000)

様式-1 (急)  
土砂災害特別警戒区域 位置図

自然現象の種類	急傾斜の崩壊
箇所番号	Ⅱ-22
箇所名	白浜(2)-1
所在地	沖縄県大宜味村白浜

# 土砂災害警戒区域等の指定の公示に係る図書(その2)

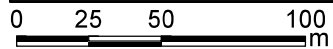


<b>様式-2(急)</b> <b>土砂災害警戒区域・土砂災害特別警戒区域</b> <b>区域図(その1)</b>	土砂災害防止法施行令第二条の基準に該当する区域		 N	自然現象の種類	急傾斜地の崩壊	箇所番号	II-22
	土砂災害防止法施行令第三条の基準に該当する区域			告示番号		箇所名	白浜(2)-1
	土砂等の(移動)高さが1m以下の場合、土砂等の移動による力が100kN/mを超える区域		縮尺	告示年月日		所在地	沖縄県大宜味村白浜
	土砂等の堆積の高さが3mを超える区域		1:2,500				
	それ以外の区域						

# 土砂災害警戒区域等の指定の公示に係る図書(その2)



NTT空理情報



様式-2(急)  
土砂災害警戒区域・土砂災害特別警戒区域  
区域図(その1)

土砂災害防止法施行令第二条の基準に該当する区域		 縮尺 1:2,500	自然現象の種類	急傾斜地の崩壊	箇所番号	II-22
土砂災害防止法施行令第三条の基準に該当する区域			告示番号		箇所名	白浜(2)-1
土砂等の(移動)高さが1m以下の場合、土砂等の移動による力が100kN/mを超える区域			告示年月日		所在地	沖縄県大宜味村白浜
土砂等の堆積の高さが3mを超える区域						
それ以外の区域						