

4.一般国道（指定区間外）

県が管理する国道は、6路線（330号の一部、331号の一部、390号、449号、505号、507号）実延長166.8km（平成20年4月1日現在）で沖縄本島、宮古島及び石垣島における主要な幹線道路を形成しています。

現在、交通渋滞の緩和、交通環境の改善のためバイパス、現道拡幅等を行っています。

■主な事業箇所

線路名	事業内容
国道449号	本部北道路
国道331号	二見バイパス
国道507号	津嘉山バイパス、八重瀬道路
国道505号	呉我工区
国道390号	保良工区



国道330号（那覇市）

道路の整備



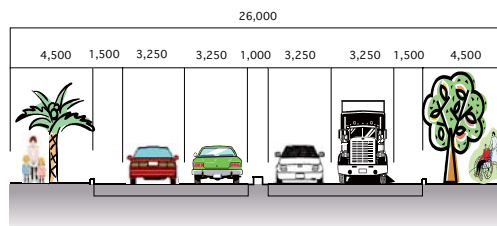
449 本部北道路



(完成予想図)

計画概要

道路規格	4種 1級
区間	本部町渡久地～大浜
延長	1,600m
設計速度	60km/h
車線数	4車線

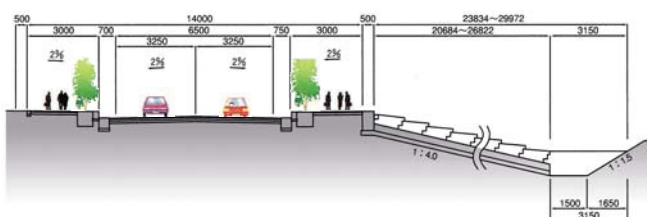


331 二見バイパス



計画概要

道路規格	3種 2級
区間	名護市二見～大浦
延長	2,320m
設計速度	50km/h
車線数	2車線

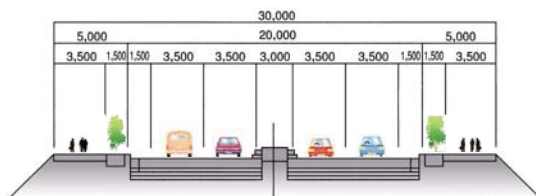


507 津嘉山バイパス



計画概要

道路規格	4種 1級
区間	那覇市仲井真～八重瀬町東風平
延長	5,280m
設計速度	60km/h
車線数	4車線



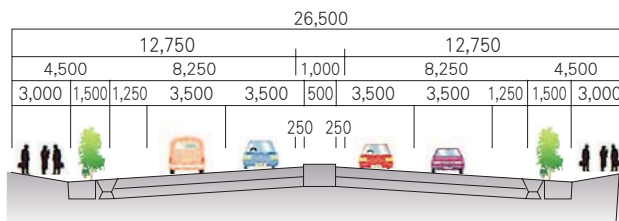
507 八重瀬道路



完成予想図
東風平上空より終点側を望む

計画概要

道路規格	3種 1級
区間	八重瀬町字東風平～字具志頭
延長	4,200m
設計速度	60km/h
車線数	4車線



(完成予想図)

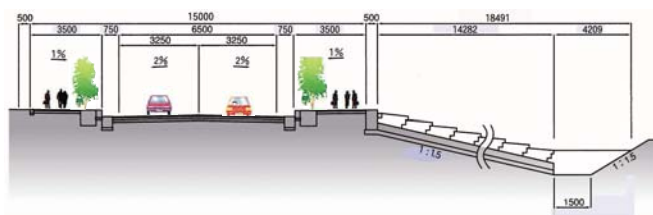
505 呉我工区



(完成予想図)

計画概要

道路規格	3種 2級
区間	名護市呉我
延長	1,300m
設計速度	50km/h
車線数	2車線



5.主要地方道

県内の主要地方道は、25路線実延長407.5km(平成20年4月1日現在)で、主要な地域間を結び、産業・経済の活性化に重要な役割を果たしています。

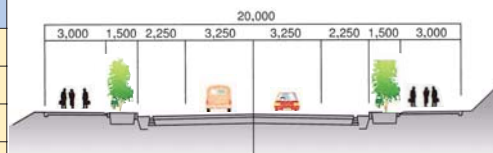
■主な事業箇所

線路名	箇所	線路名	箇所
伊計平良川線	うるま市与那城屋慶名~与那城西原	浦添西原線	西原町翁長~嘉手苺
沖縄嘉手納線	沖縄市知花~白川	浦添西原線	西原町嘉手苺~小那覇
宜野湾北中城線	北中城村安谷屋~渡口	那覇北中城線	西原町翁長~上原 幸地~翁長
沖縄環状線	北中城村比嘉~沖縄市比屋根	奥武山米須線	糸満市照屋~米須
浦添西原線	浦添市港川~城間	糸満与那原線	与那原町与那原、糸満市山城~喜屋武

10 伊計平良川線

計画概要

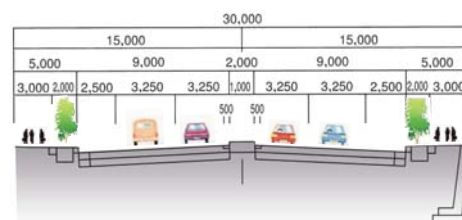
道路規格	4種1級
区間	うるま市与那城屋慶名~与那城西原
延長	1,539m
設計速度	60km/h
車線数	2車線



74 沖縄嘉手納線

計画概要

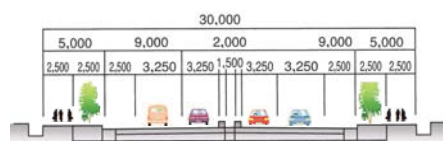
道路規格	4種1級
区間	沖縄市知花~白川
延長	2,760m
設計速度	60km/h
車線数	4車線



85 沖縄環状線

計画概要

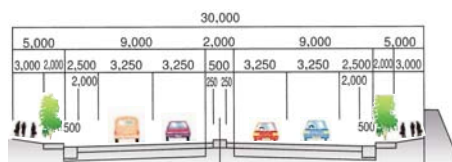
道路規格	4種1級
区間	北中城村比嘉~沖縄市比屋根
延長	2,850m
設計速度	60km/h
車線数	4車線



81 宜野湾北中城線

計画概要

道路規格	4種1級
区間	北中城村安谷屋~渡口
延長	2,570m
設計速度	50km/h
車線数	4車線

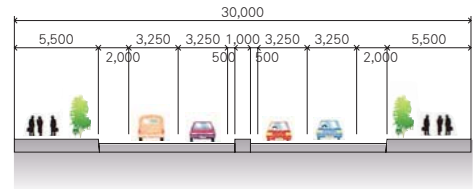




38 浦添西原線

計画概要

道路規格	4種1級
区間	西原町嘉手苅～小那覇
延長	1,026m
設計速度	60km/h
車線数	4車線

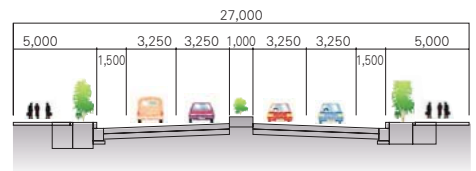


(完成予想図)

29 那覇北中城線

計画概要

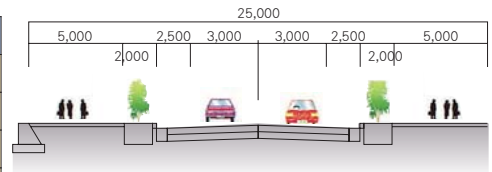
道路規格	4種1級
区間	西原町翁長～上原
延長	1,960m
設計速度	50km/h
車線数	4車線



7 奥武山米須線

計画概要

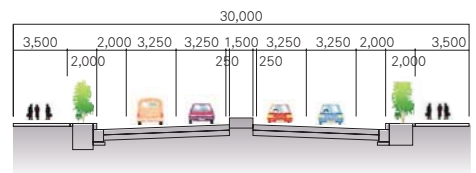
道路規格	4種2級
区間	糸満市照屋～米須
延長	4,890m
設計速度	50km/h
車線数	2車線



77 糸満与那原線(与那原町与那原)

計画概要

道路規格	4種1級
区間	与那原町与那原
延長	1,300m
設計速度	60km/h
車線数	4車線



(完成予想図)

77 糸満与那原線(糸満市山城～喜屋武工区)

計画概要

道路規格	3種3級
区間	糸満市山城～字喜屋武
延長	5,200m
設計速度	50km/h
車線数	2車線

