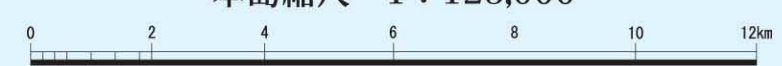


沖縄県管内図

本島縮尺 1:125,000

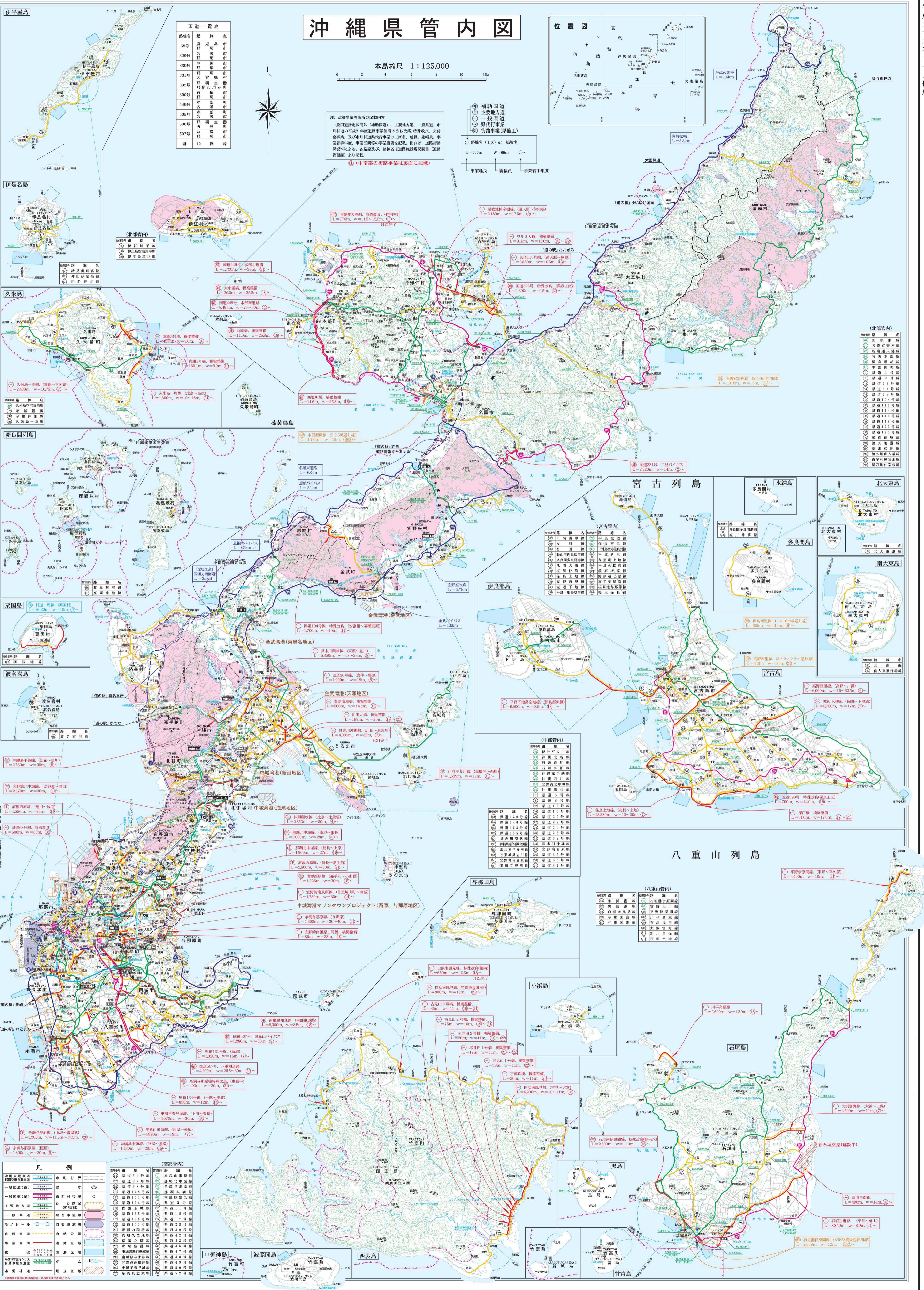
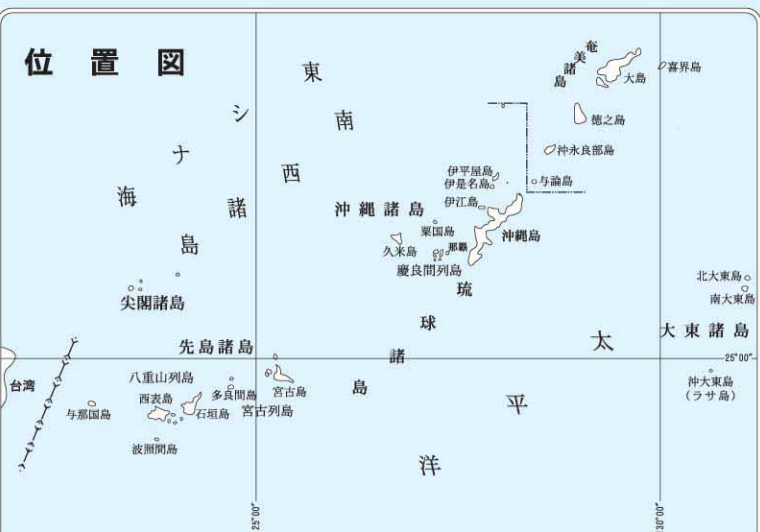


国道一覧表

路線名	起	終	点
58号	鹿	見	高
329号	鹿	見	高
330号	鹿	見	高
331号	鹿	見	高
332号	鹿	見	高
390号	鹿	見	高
449号	鹿	見	高
505号	鹿	見	高
506号	鹿	見	高
507号	鹿	見	高
計	10	路	線

注) 改善事業等箇所の記載内容
 一般国道指定区外(補助国道)、主要地方道、一般国道、市町村道の平成21年度道路事業箇所のうち改善、特殊改良、交付金事業、及び市町村道現代化事業の工区名、延長、総延長、事業年度、事業期間等の事業概要を記載。出払、道路管理費資料による、各路線及び、路線名は道路施設現況調査(道路管理課)より記載。

- 補助国道
 - 主要地方道
 - 一般国道
 - 現代化事業
 - 道路事業(既施工)
- 路線名(CIK) or 縮尺名
 L=000m W=00m O=0
 事業延長 縮尺員 事業着手年度



伊平屋島

伊平屋町

伊平屋町

伊平屋町

伊是名島

伊是名町

伊是名町

伊是名町

久米島

久米島町

久米島町

久米島町

慶良間列島

慶良間町

慶良間町

慶良間町

粟国島

粟国町

粟国町

粟国町

渡名喜島

渡名喜町

渡名喜町

渡名喜町

宮古列島

宮古町

宮古町

宮古町

八重山列島

八重山町

八重山町

八重山町

(北部管内)

伊平屋町	伊平屋町
伊是名町	伊是名町
久米島町	久米島町
慶良間町	慶良間町
粟国町	粟国町
渡名喜町	渡名喜町

(中部管内)

宮古町	宮古町
伊良部町	伊良部町
伊豆郡	伊豆郡
伊波郡	伊波郡
伊弉郡	伊弉郡
伊弉郡	伊弉郡

(南部管内)

伊波郡	伊波郡
伊弉郡	伊弉郡
伊弉郡	伊弉郡
伊弉郡	伊弉郡
伊弉郡	伊弉郡
伊弉郡	伊弉郡

(北部管内)

伊平屋町	伊平屋町
伊是名町	伊是名町
久米島町	久米島町
慶良間町	慶良間町
粟国町	粟国町
渡名喜町	渡名喜町

(中部管内)

宮古町	宮古町
伊良部町	伊良部町
伊豆郡	伊豆郡
伊波郡	伊波郡
伊弉郡	伊弉郡
伊弉郡	伊弉郡

(南部管内)

伊波郡	伊波郡
伊弉郡	伊弉郡
伊弉郡	伊弉郡
伊弉郡	伊弉郡
伊弉郡	伊弉郡
伊弉郡	伊弉郡

凡例

市町村界	市町村界
一般国道	一般国道
補助国道	補助国道
主要地方道	主要地方道
一般国道	一般国道
現代化事業	現代化事業
道路事業	道路事業
自然公園	自然公園
自然公園	自然公園
自然公園	自然公園
自然公園	自然公園
自然公園	自然公園
自然公園	自然公園

(南部管内)

伊波郡	伊波郡
伊弉郡	伊弉郡
伊弉郡	伊弉郡
伊弉郡	伊弉郡
伊弉郡	伊弉郡
伊弉郡	伊弉郡

(北部管内)

伊平屋町	伊平屋町
伊是名町	伊是名町
久米島町	久米島町
慶良間町	慶良間町
粟国町	粟国町
渡名喜町	渡名喜町

(中部管内)

宮古町	宮古町
伊良部町	伊良部町
伊豆郡	伊豆郡
伊波郡	伊波郡
伊弉郡	伊弉郡
伊弉郡	伊弉郡

(南部管内)

伊波郡	伊波郡
伊弉郡	伊弉郡
伊弉郡	伊弉郡
伊弉郡	伊弉郡
伊弉郡	伊弉郡
伊弉郡	伊弉郡

(北部管内)

伊平屋町	伊平屋町
伊是名町	伊是名町
久米島町	久米島町
慶良間町	慶良間町
粟国町	粟国町
渡名喜町	渡名喜町

(中部管内)

宮古町	宮古町
伊良部町	伊良部町
伊豆郡	伊豆郡
伊波郡	伊波郡
伊弉郡	伊弉郡
伊弉郡	伊弉郡

(南部管内)

伊波郡	伊波郡
伊弉郡	伊弉郡
伊弉郡	伊弉郡
伊弉郡	伊弉郡
伊弉郡	伊弉郡
伊弉郡	伊弉郡

(北部管内)

伊平屋町	伊平屋町
伊是名町	伊是名町
久米島町	久米島町
慶良間町	慶良間町
粟国町	粟国町
渡名喜町	渡名喜町

(中部管内)

宮古町	宮古町
伊良部町	伊良部町
伊豆郡	伊豆郡
伊波郡	伊波郡
伊弉郡	伊弉郡
伊弉郡	伊弉郡

(南部管内)

伊波郡	伊波郡
伊弉郡	伊弉郡
伊弉郡	伊弉郡
伊弉郡	伊弉郡
伊弉郡	伊弉郡
伊弉郡	伊弉郡