

# 沖縄県の道路

## 沖縄県内の主要構造物



古宇利大橋



於茂登トンネル



池間大橋



宜名真トンネル

### (1) 橋梁延長ベスト10

順位	路線名	橋梁名	橋長(m)	完成年度	場所	備考
1	古宇利豊我地線	古宇利(にうり)大橋	1960	H16	今帰仁村・名護市	県
2	美間地区一般県道豊道整備事業	末間(くりま)大橋	1690	H6	宮古島市	宮古島市
3	池間大橋線	池間(いけま)大橋	1425	H3	宮古島市	県
4	那覇港臨港道路1号線	泊(とまり)大橋	1118	S61	那覇市	那覇市
5	国道506号	喜屋武(きやん)高架橋	1092	H12	南風原町	国
6	国道506号	宮平(みやひら)高架橋	1074	H10	南風原町	国
7	国道506号	山川(やまかわ)高架橋	1055	H11	南風原町	国
8	国道329号	長堂(ながどう)橋	900	H4	名護市	国
9	糸比嘉平安陸線	浜比嘉(はまひが)大橋	900	H8	うるま市	県
10	国道506号	鏡波(のは)高架橋	865	H12	豊見城市	国

### (2) トンネル 延長ベスト10

順位	路線名	トンネル名	延長(m)	完成年度	場所	備考
1	国道506号	豊見城(とみぐすく)トンネル	1,424	H19	豊見城市	国
2	富野大川線	於茂登(おもと)トンネル	1,174	S61	石垣市	県
3	国道58号	宜名真(ぎなま)トンネル	1,045	S51	国頭村	国
4	白浜南風見線	西表(いりおもて)トンネル	675	H4	竹富町	県
5	国道58号	新与那(しんよな)トンネル	559	H6	国頭村	国
6	屋嘉恩納線	屋嘉(やか)トンネル	524	H元	金武町	県
7	名護運天港線	乙羽(おっぱ)トンネル	361	H元	今帰仁村	県
8	国道58号	ウテナトンネル	322	S63	国頭村	国
9	名護運天港線	興我山(こがやま)トンネル	306	S63	今帰仁村	県
10	沖縄自動車道	喜舎場(きしゃば)トンネル	215	S62	北中城村	道路公団

写真をとるパーキング とるば(安全な駐車場と、そこから歩いていける撮影スポットのことです。)



みなさんから、とるば情報を投稿していただきホームページ等で紹介しながら地域の活性化につなげていくものです。「とるば」を紹介することで、魅力ある観光づくりや地域経済の活性化につなげていきます。また、とるばの情報提供を行なうことにより、迷惑駐車や逃走運転の防止、これに伴う渋滞・交通事故の減少も期待されます。

詳しくは...

内閣府 沖縄総合事務局 開発建設部 沖縄とるば事務局  
〒900-0006 沖縄県おもろまち2丁目1番1号 那覇第2地方合同庁舎2号館  
TEL 098-866-1914 FAX 098-861-9928  
<http://okinawa.toruba.jp/>


日本風景街道は、全国各地の道を舞台とした様々な活動に対してできる限り門戸を広げることにより多種多様な風景街道を実現し、また、日本風景街道を国民的な運動として全国に展開することを目的に2007年9月より風景街道を公募することとなりました。沖縄地区についても現在北部、南部のパートナーシップが活動しております。

沖縄地方風景街道協議会 事務局  
住所: 〒900-8530 沖縄県おもろまち2丁目1番1号 那覇第2地方合同庁舎2号館  
担当: 沖縄総合事務局 道路建設課 道路整備係  
TEL: 098-866-1914 (直通) FAX: 098-861-9928 お問い合わせ受付時間: 平日 9:00~17:00  
E-mail: [dourokensetsuka@ogb.cao.go.jp](mailto:dourokensetsuka@ogb.cao.go.jp)  
<http://www.dco.ogb.go.jp/road/ir/fukei/index.html>



### ① 今帰仁城跡

(なきじんじょうあと)



琉球に統一王朝が樹立(1429年)される直前の三山時代(北山、中山、南山)の北山を治めた王国の居城。1416年に北山が中山によって滅ぼされた後には、琉球王府から派遣された北山監守の居城となった。史跡に指定されている。

### ③ 勝連城跡

(かつれんじょうあと)



琉球王国の王権が安定していく過程で、国王に最後まで抵抗した有力投司、阿麻利(あまわり)の居城。阿麻利は、1458年に国王の重臣で中城城に居城した護佐丸を滅ぼし、さらに王権の奪取をめざして国王の居城である首里城を攻めたが大失敗して滅びた。これにより首里城を中心とする中山の王権は安定した。史跡に指定されている。

### ⑥ 園比屋武御嶽石門

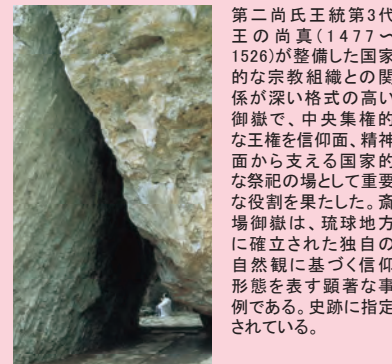
(すぬひやんうたきいしもん)



園比屋武御嶽石門は、第二尚氏王統第3代王の尚真(在位1477~1526)によって創建された石門で、門の背後の樹林地は園比屋武御嶽と呼ばれる聖域となっている。門は重要文化財に、門とその敷地は史跡「首里城跡」の一部である。

### ⑨ 斎場御嶽

(せーふあうたき)



第二尚氏王統第3代王の尚真(在位1477~1526)が整備した国家的な宗教組織との関係が深い格式の高い御嶽で、中央集権的な王権を信仰面、精神面から支える国家的な祭祀の場として重要な役割を果たした。斎場御嶽は、琉球地方に確立された独自の自然観に基づく信仰形態を表す顕著な事例である。史跡に指定されている。

### ② 座喜味城跡

(ざきみじょうあと)



1420年代に有力な投司であった護佐丸によって築かれた城。北山が滅びた後にもその旧勢力を見張る目的で造営され、琉球王国成立の初期に国家権力の安定に重要な役割を果たした。史跡に指定されている。

### ⑤ 首里城跡

(しゅりじょうあと)



首里城は、三山時代は中山国王の居城であったが、1429年の琉球王国統一後は1879年に至るまで、琉球王国の居城として王国の政治・外交・文化の中心的役割を果たした。史跡に指定されている。

### ⑧ 識名園


(しきなえん)



1799年に造営された王家の別荘の庭園。王族の保養の場として使われただけでなく、中国皇帝の使者である冊封使を接待する場としても使われ、王府の外交面において重要な役割を果たした。識名園は、近世日本の琉球地方において確立した独自の庭園デザインを示す貴重な事例である。特別名勝に指定されている。

### ④ 中城城跡

(なかぐすくじょうあと)



阿麻利(あまわり)を牽制するために、座喜味城主であった護佐丸が国王の命により移り住んだ城で、琉球王国の王権が安定していく過程で重要な役割を果たした。史跡に指定されている。

### ⑦ 玉陵

(たまうどうん)



第二尚氏王統第3代王の尚真(在位1477~1526)によって築かれた第二尚氏王統の陵墓。近世日本の琉球地方において確立した、独自の石造記念建造物のデザインを示す貴重な事例である。重要文化財と史跡に指定されている。



2009年 沖縄県の道路

監修 沖縄県土木建設部  
発行



一般県道 具志川沖縄線(うるまし具志川)

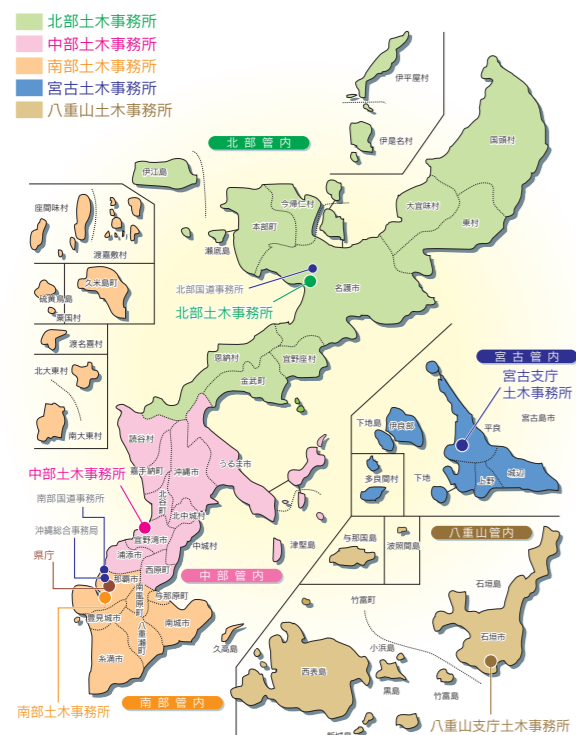
# 2009



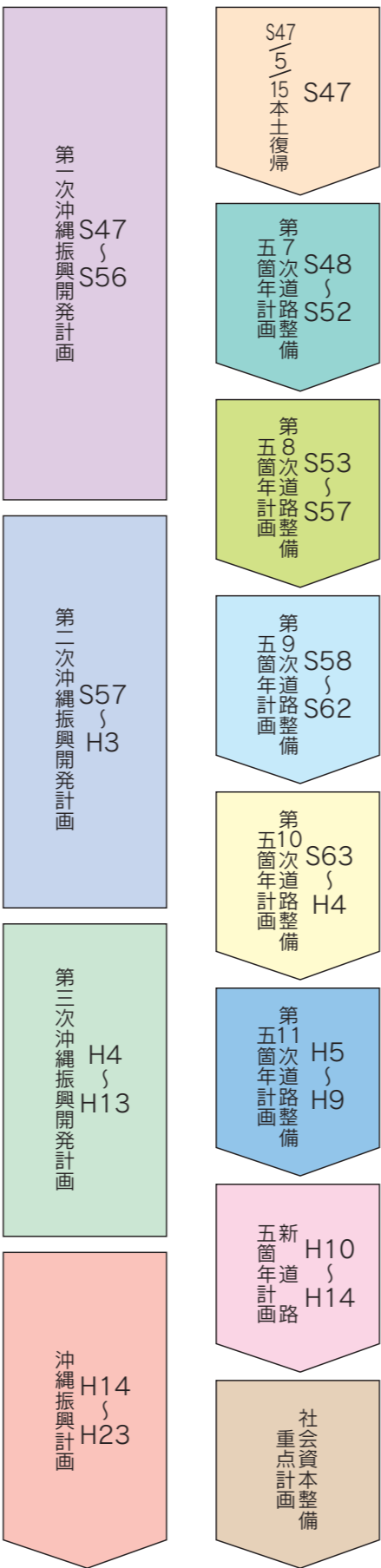
# 沖縄県の道路 ~美ら島・うまんちゅの道づくり~

## CONTENTS

沖縄の概要	1
道路の現況	2
交通の状況	3
1. 機関別旅客輸送分担率の比較(域内量)	3
2. 自動車保有台数	3
3. レンタカーの状況	3
4. 交通量(平成17年度交通センサスより)	4
5. 渋滞状況	5
道路の予算	6
道路の計画	8
道路の整備	13
1. 高規格幹線道路	13
2. 地域高規格道路	14
3. 一般国道(指定区間)	16
4. 一般国道(指定区間外)	18
5. 主要地方道	20
6. 一般県道	22
7. 街路	26
8. 交通安全・災害防除・沿道環境・電線共同溝	32
9. 道路の維持管理	34
10. 市町村道	35
11. 離島架橋	36
12. 沖縄都市モノレール	36
資料	37



●紙説明/一般県道 具志川沖縄線(うるま市具志川)



沖縄県は、我国の最南西端に位置し、東西約1,000km、南北約400kmに及ぶ広大な海域と、点在する49の有人島を含む160の島よから構成される離島県であります。

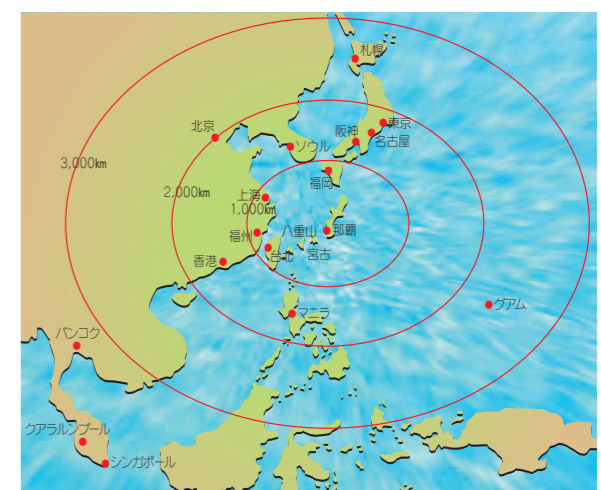
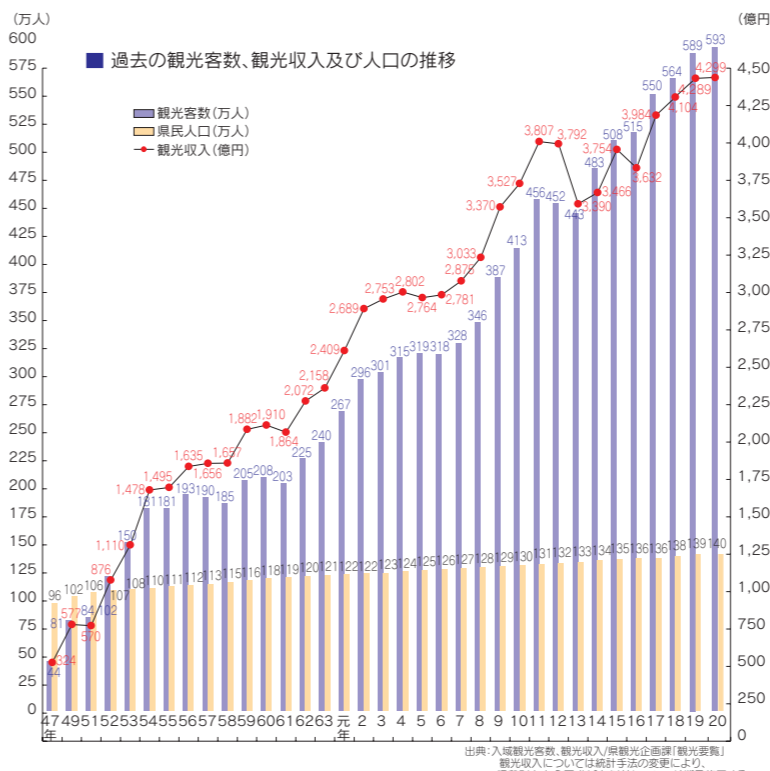
人口は昭和30年代から都心部を中心に急激に増加し、県土面積の約20%にあたる沖縄本島中南部に全人口の約82%が集中し、県土面積の約45%を占める離島の人口比率は約10%にすぎず、本島中南部における過密化と、離島へき地における過疎化が進んでいます。

本県は、日本では唯一の亜熱帯性気候と豊かな青い海、明るい太陽のもと、古くは、「琉球」という独立国家の形態をとりながら、南方諸国や中国等との交易を通じて栄え、他県では見られない独特の琉球文化を育んできましたが、1879

年(明治12年)の琉球処分により日本へ帰属し沖縄県が誕生しました。

第二次大戦後は米国の軍事基地としてその施政権下におかれ、1972年5月15日、本土復帰が実現し今日に至っています。

平成17年4月1日に、石川市、具志川市、与那城町、勝連町がうるま市、平成17年10月1日には平良市、城辺町、下地町、伊良部町、上野村が宮古島市、さらに平成18年1月1日に佐敷町、知念村、玉城村、大里村が南城市、同日に東風平町、具志頭村が八重瀬町へそれぞれ合併し、これによって県下自治体数は、11市11町19村(平成18年4月1日現在)となりました。



■島(沖縄)			■全国				
順位	名称	面積(km <sup>2</sup> )	人口	順位	名称	面積(km <sup>2</sup> )	人口
1	沖縄本島	1,206.71	1,265,949	1	佐賀県(新潟県)	854.88	71,667
2	西表島	289.27	2,203	2	奄美大島(鹿児島)	712.21	70,898
3	石垣島	222.63	47,973	3	対馬島(長崎)	696.10	41,031
4	宮古島	159.21	47,631	4	屋久島(鹿児島)	504.56	13,794
5	久米島	59.11	8,756	5	種子島(鹿児島)	445.52	35,415
6	南大東島	30.57	1,269	6	浦江島(長崎)	326.00	43,632
7	伊良部島	29.08	6,003	7	徳之島(鹿児島)	247.76	28,426
8	与那国島	28.91	1,567	8	後(島根)	241.58	17,865
9	伊江島	22.77	4,935	9	利尻島(北海道)	182.15	6,422
10	伊平屋島	20.59	1,253	10	中通島(長崎)	168.06	24,998

## 市町村勢一覧

市郡名	人口	世帯数	面積	人口密度	市郡名	人口	世帯数	面積	人口密度
県計	1,397,812	550,420	2,275.91	614	うるま市	117,105	43,162	86.17	1,358
市部計	1,083,562	431,568	972.93	1,113	宮古島市	54,613	23,289	204.56	266
那覇市	314,031	131,629	39.24	8,002	南城市	40,599	13,846	49.76	815
宜野湾市	91,264	37,325	19.70	4,632	郡部計	314,250	118,852	1,302.98	241
石垣市	47,973	21,254	229.00	209	国頭郡	66,166	27,743	577.01	114
浦添市	110,285	41,695	19.09	5,777	中頭郡	147,488	53,280	106.82	1,380
名護市	59,742	24,956	210.33	284	島尻郡	93,680	34,383	234.27	399
糸満市	58,138	21,478	46.63	1,246	宮古郡	1,339	541	21.91	61
沖縄市	133,762	51,684	49.00	2,729	八重山郡	5,577	2,905	362.97	15
豊見城市	56,050	20,250	19.45	2,881					

出典: 県市町村課「市町村の人口・世帯数・面積」  
 注1: 人口及び世帯数については、平成21年3月31日現在の住民基本台帳に記載されている数値である。  
 注2: 面積については、平成20年10月1日現在の国土交通省国土地理院調査による。(但し、那覇市、豊見城市、うるま市及び金武町の境界未定部分については、平成21年度普通交付税の算定に用いる市町村面積の協定書によって確定した。)