

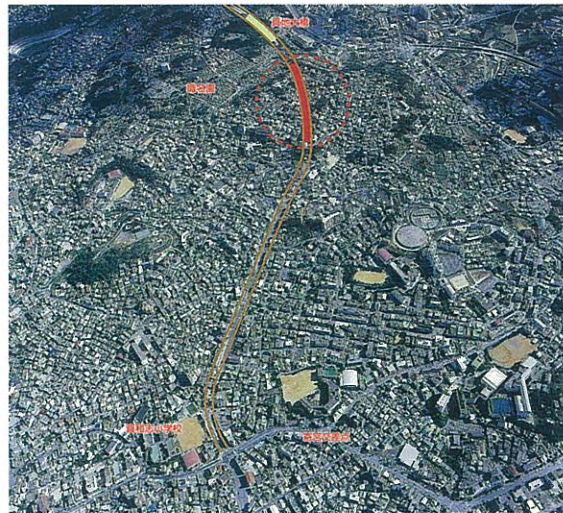
7.街路

市街地における都市計画決定された県道及び市町村道を整備する事業として、街路事業を実施しています。特に、渋滞解消等に寄与する路線や大型車両等のすれ違いが困難な路線など、重点的に整備を進めています。

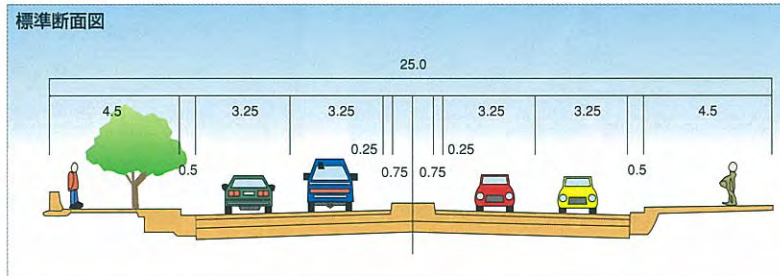


真玉橋

真地久茂地線外1線



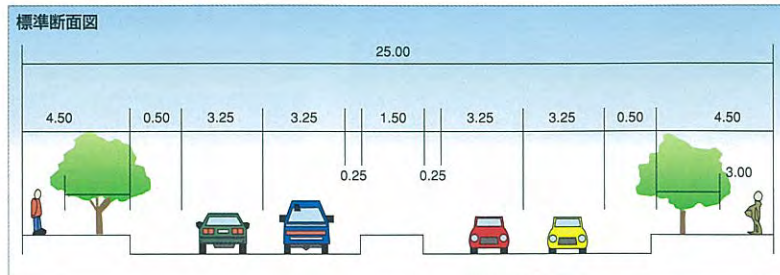
| | |
|------|------------------------------|
| 道路規格 | 4種1級(真地久茂地線) 4種2級(識名真地線) |
| 区間 | 那覇市長田～那覇市識名、那覇市真地 |
| 延長 | 1,960m(真地久茂地線)、935m(識名真地線) |
| 設計速度 | 60km/h(真地久茂地線)、50km/h(識名真地線) |
| 車線数 | 4車線(真地久茂地線)、2車線(識名真地線) |



新都心牧志線外1線



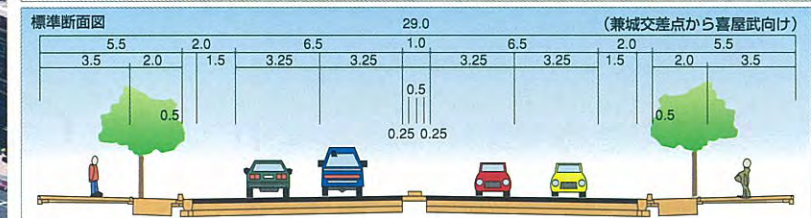
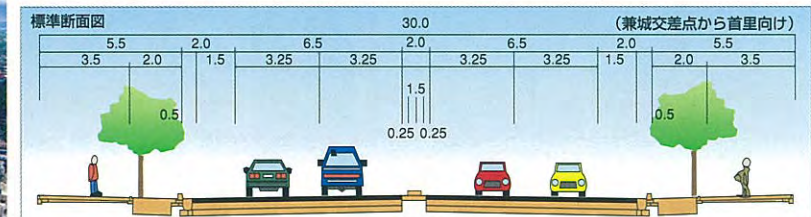
| | |
|------|--------------|
| 道路規格 | 4種1級 |
| 区間 | 那覇市上之屋～那覇市安里 |
| 延長 | 440m |
| 設計速度 | 50km/h |
| 車線数 | 4車線 |



南風原中央線



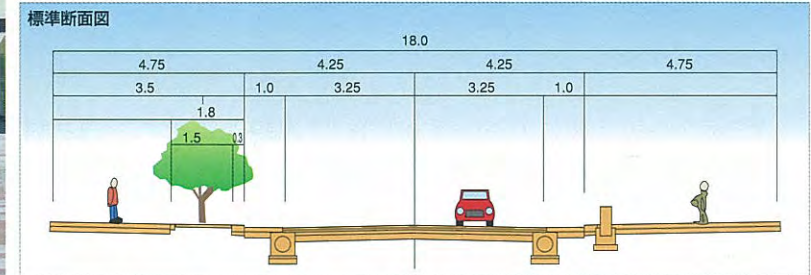
| | |
|------|-----------------------------|
| 道路規格 | 4種1級 |
| 区間 | 南風原町喜屋武～南風原町兼城 |
| 延長 | 1,020m(南風原中央線)、250m(国道329号) |
| 設計速度 | 50km/h |
| 車線数 | 4車線 |



県庁前線外1線



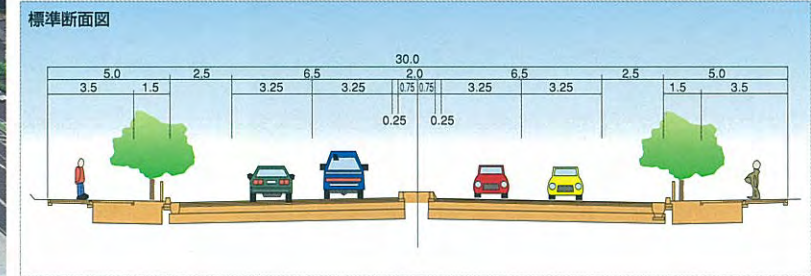
| | |
|------|--------------|
| 道路規格 | 4種1級 |
| 区間 | 那覇市久茂地～那覇市安里 |
| 延長 | 1,569m |
| 設計速度 | 40km/h |
| 車線数 | 2車線 |



豊見城中央線外1線



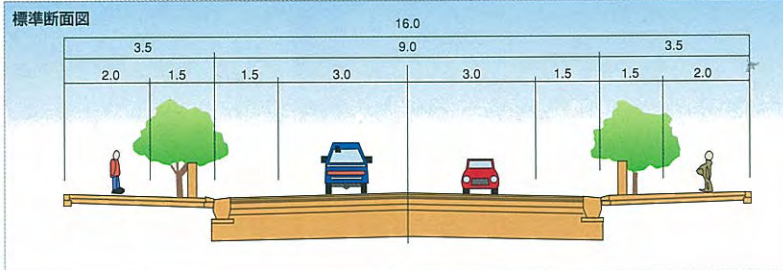
| | |
|------|----------------|
| 道路規格 | 4種1級 |
| 区間 | 豊見城市高安～豊見城市真玉橋 |
| 延長 | 1,130m |
| 設計速度 | 60km/h |
| 車線数 | 4車線 |



龍潭線



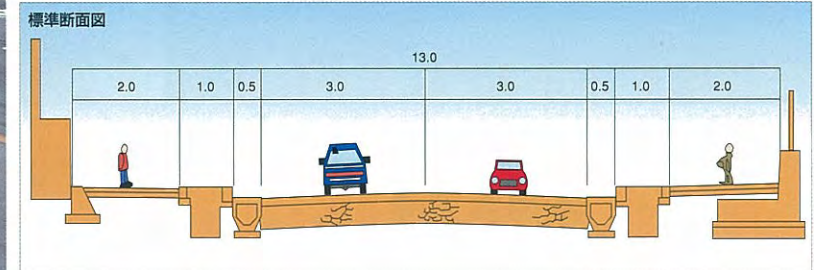
| | |
|------|-------------------|
| 道路規格 | 4種2級 |
| 区間 | 那覇市首里山川町～那覇市首里汀良町 |
| 延長 | 1,215m |
| 設計速度 | 40km/h |
| 車線数 | 2車線 |



一銀線



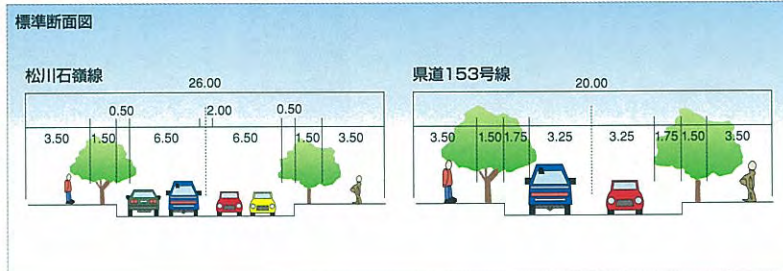
| | |
|------|--------|
| 道路規格 | 4種2級 |
| 区間 | 那覇市松尾 |
| 延長 | 475m |
| 設計速度 | 40km/h |
| 車線数 | 2車線 |



県道153号線外1線



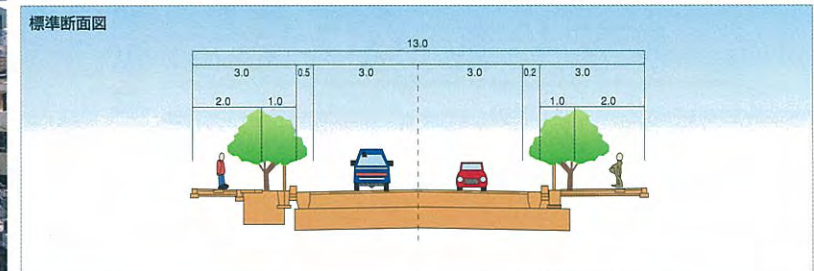
| | |
|------|-------------------------------------|
| 道路規格 | 4種1級 |
| 区間 | 浦添市総塚～那覇市首里平良町 那覇市首里備保町～那覇市首里平良町 |
| 延長 | 730m(県道153号線)、440m(松川石嶺線) |
| 設計速度 | 50km/h(松川石嶺線) 40km/h(県道153号線) |
| 車線数 | 4車線(松川石嶺線)、2車線(県道153号線) |



小禄名嘉地線



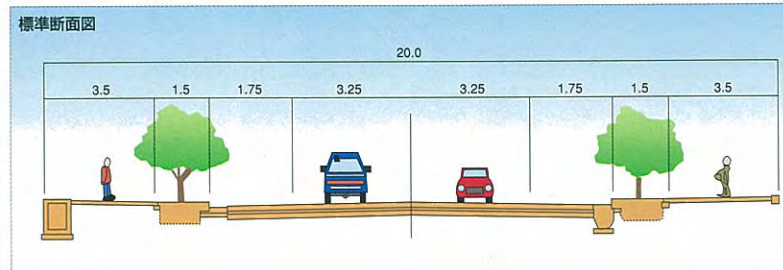
| | |
|------|-------------|
| 道路規格 | 4種3級 |
| 区間 | 那覇市小禄～那覇市田原 |
| 延長 | 660m |
| 設計速度 | 30km/h |
| 車線数 | 2車線 |



糸満与那原線



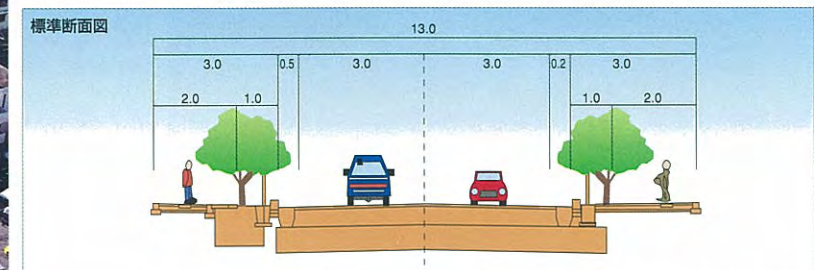
| | |
|------|-------------|
| 道路規格 | 4種1級 |
| 区間 | 糸満市糸満～糸満市照屋 |
| 延長 | 720m |
| 設計速度 | 40km/h |
| 車線数 | 2車線 |



小禄名嘉地線外1線



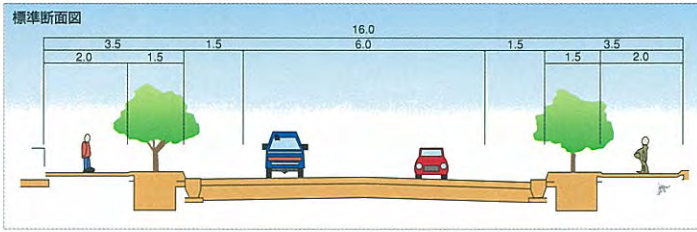
| | |
|------|--------------|
| 道路規格 | 4種2級 |
| 区間 | 那覇市小禄～那覇市宇栄原 |
| 延長 | 670m |
| 設計速度 | 40km/h |
| 車線数 | 2車線 |



パイプライン線 (宜野湾)



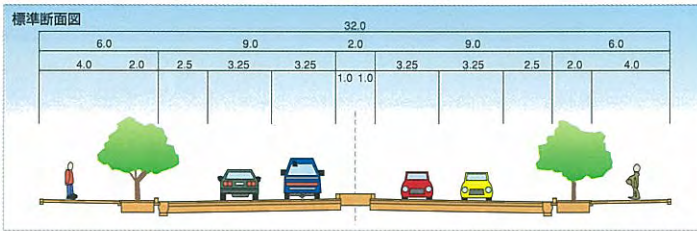
| | |
|------|-------------------------------|
| 道路規格 | 4種2級 |
| 区間 | 宜野湾市嘉数～浦添市伊祖 |
| 延長 | 1,340m(パイプライン線)、420m(県道153号線) |
| 設計速度 | 40km/h |
| 車線数 | 2車線 |



胡屋泡瀬線



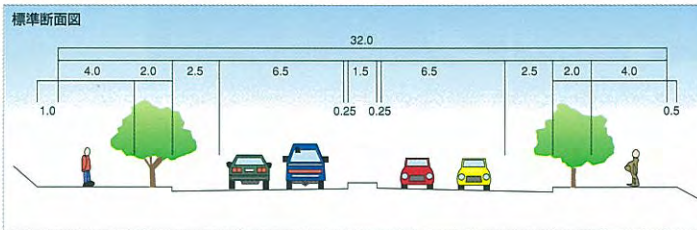
| | |
|------|----------------------------|
| 道路規格 | 4種1級 |
| 区間 | 沖縄市上地～沖縄市胡屋 |
| 延長 | 1,220m(胡屋泡瀬線)、370m(国道330号) |
| 設計速度 | 50km/h |
| 車線数 | 4車線 |



県道24号線バイパス



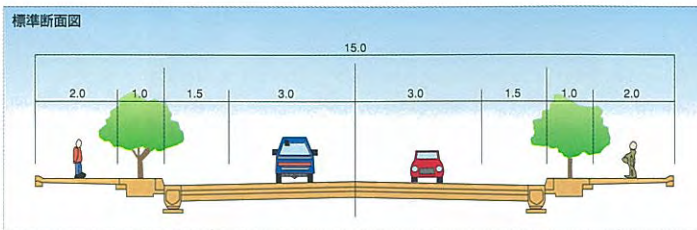
| | |
|------|---------------------------------|
| 道路規格 | 4種1級 |
| 区間 | 北谷町桑江～沖縄市南桃原 |
| 延長 | 1,520m(県道24号線バイパス)、200m(県道24号線) |
| 設計速度 | 50km/h |
| 車線数 | 暫定2車線 |



城通り線



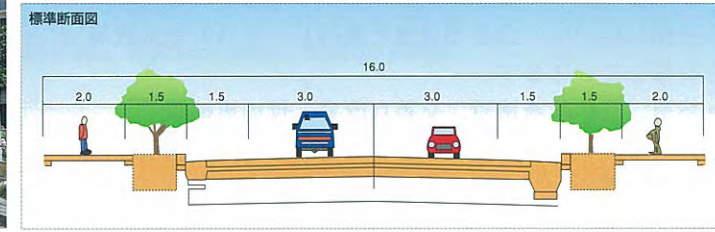
| | |
|------|--------|
| 道路規格 | 4種2級 |
| 区間 | 名護市宮里 |
| 延長 | 620m |
| 設計速度 | 50km/h |
| 車線数 | 2車線 |



伊差川線



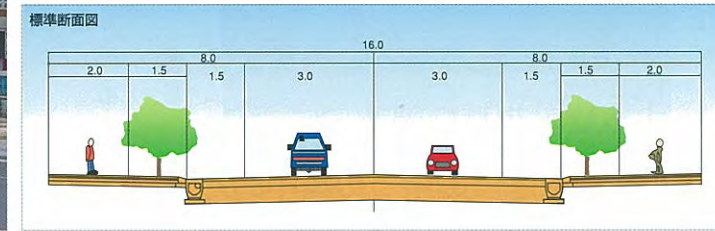
| | |
|------|--------|
| 道路規格 | 4種2級 |
| 区間 | 名護市大北 |
| 延長 | 1,830m |
| 設計速度 | 40km/h |
| 車線数 | 2車線 |



下里通り線外2線



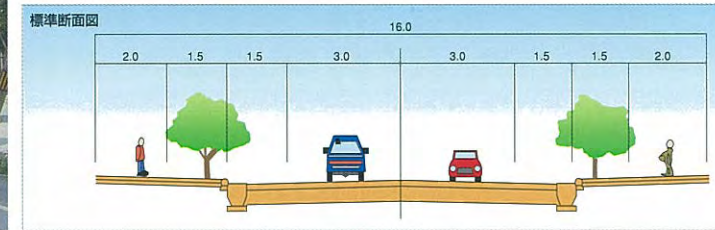
| | |
|------|----------------------------------|
| 道路規格 | 4種2級 |
| 区間 | 宮古島市平良下里 |
| 延長 | 255m(下里通り線)、160m(大道線)、95m(平良新里線) |
| 設計速度 | 40km/h |
| 車線数 | 2車線 |



市場通り線



| | |
|------|---------------------|
| 道路規格 | 4種2級 |
| 区間 | 宮古島市平良西里～宮古島市平良東仲宗根 |
| 延長 | 500m |
| 設計速度 | 40km/h |
| 車線数 | 2車線 |



真栄里新川線



| | |
|------|-----------------------------------|
| 道路規格 | 4種2級 |
| 区間 | 石垣市登野城～石垣市新川 |
| 延長 | 635m(登野城区)、508m(新川区)、580m(ツンマーセ区) |
| 設計速度 | 40km/h(登野城区)、30km/h(新川区、ツンマーセ区) |
| 車線数 | 2車線 |

