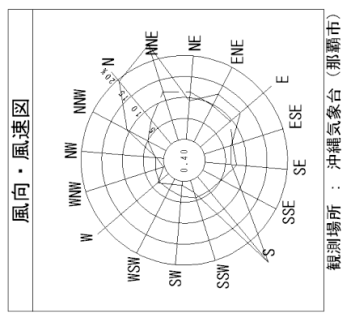
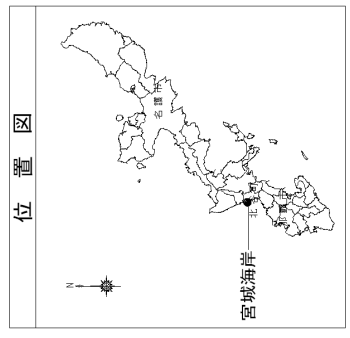
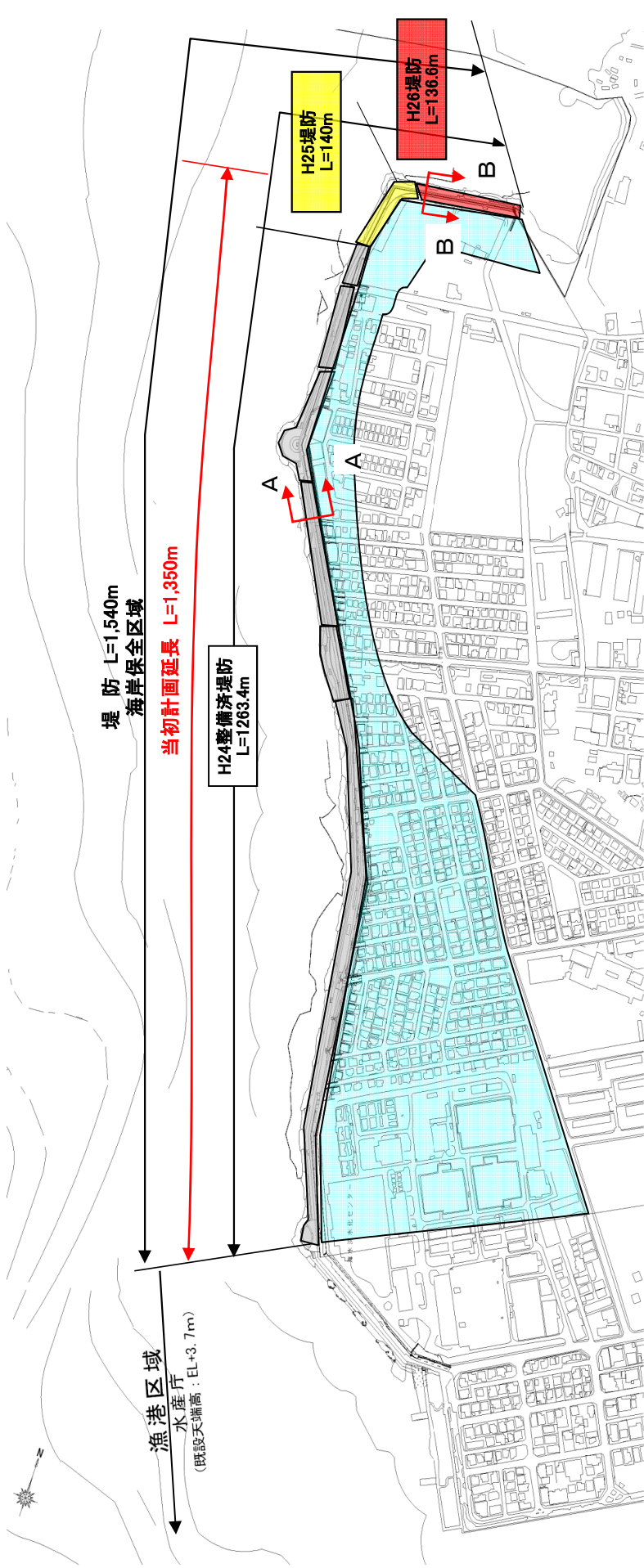


(計画図)

宮城海岸事業計画平面図	縮尺	着工年度	事業種別	海岸管理者	海岸保全区域指定	都道府県名	所管別
	1/5000	平成 16年	高潮	沖縄県	昭和 50年 10月 2日 告示	沖縄県	国土交通省 水管理・国土保全局



H. H. W. L	+1.4
H. W. L	+0.8
M. W. L	-0.1
L. W. L	E. L-1.3

■ (Grey)	H24年度まで整備済区間
■ (Yellow)	H25年度整備区間
■ (Red)	H26年度整備予定区間
■ (Light Blue)	浸水区域