


第3 交 通 · 通 信



1 航空交通

(1) 空港施設概況

区分 空港名	設置管理者	指定年月日	施設区分										備考
			着陸帯 m	着陸帯 等級	滑走路 m	誘導路 m	エプロン m	照明施設	航行援助 施設	ターミナルビル 国内+国際 m	駐車場 m		
那覇	国土交通大臣	昭和47年 5月15日	3,120×300	A級	3,000×45	7,071×23~34	474,628	航空灯火 一式	NDB, ILS VOR/TAC ASR/SSR	96,325	49,887	新ターミナルビル 供用開始 H11.5.26	
宮古	沖縄県知事	昭和48年 2月27日	2,120×300	C級	2,000×45	460×30	27,500	"	NDB, ILS VOR/TAC	9,245	37,600	新ターミナルビル 地区供用開始 H9.7月	
石垣	"	"	1,620×150	D級	1,500×45	297×23	22,038	"	VOR/DME	3,386	13,913		
久米島	"	"	2,120×150	C級	2,000×45	112.5×30	19,800	"	NDB, LLZ T-DME VOR/TAC	4,917	27,700		
与那国	"	"	2,120×150	C級	2,000×45	80×23	10,200	"	VOR/DME LLZ T-DME	1,398	2,033	滑走路長2,000m 供用開始 H19.3月	
南大東	"	"	1,620×150	D級	1,500×45	77.5×18	7,700	PAPI RWYTIL	NDB VOR/DME	911	3,010		
多良間	"	"	1,620×150	D級	1,500×45	77.5×18	7,700	"	VOR/DME	989	1,750		
伊江島	"	昭和49年 2月8日	1,620×150	D級	1,500×45	75×18	7,700	-	-	504	1,300		
波照間	"	昭和50年 3月14日	920×60	H級	800×25	30×9	2,000	PAPI RWYTIL	NDB	166	1,000		
栗国	"	昭和51年 3月26日	920×60	H級	800×25	30×9	2,000	"	-	253	1,000		
北大東	"	昭和52年 3月18日	1,620×150	D級	1,500×45	77.5×18	7,700	"	-	715	2,390		
下地島	"	昭和54年 7月24日	3,120×300	A級	3,000×60	3,880×30	129,200	航空灯火 一式	VOR/DME, ASR/SSR ILS	200	2,390		
慶良間	"	平成4年 11月26日	920×60	H級	800×25	30×9	3,000	PAPI RWYTIL	-	372	1,332		

資料：土木建設部 空港課

平成23年11月1日現在

(2) 離島路線別航空輸送実績

平成23年11月1日現在

航空路線	運航距離 (km)	機種	所要時間 (分)	運航便数	輸送実績						航空運賃 大人片道 (円)		
					旅客 (人)			貨物 (kg)					
					平成19年度	平成20年度	平成21年度	平成22年度	平成19年度	平成20年度		平成21年度	平成22年度
久米島～東京	1,888	B 737	150	0.5/日 (7月～9月)	20,859	19,606	14,385	11,112	47,861	71,244	61,477	44,685	53,300
宮古～東京	2,020	B 737	160	1/日	90,416	88,774	82,836	87,848	886,700	725,508	624,118	577,056	55,500
石垣～東京	2,171	B 737	230	1/日 (石垣発のみ2便)	148,400	143,443	133,855	134,680	874,470	706,968	791,961	1,010,605	59,300
石垣～関西	1,650	B 737	135	0.5/日	92,845	80,430	75,956	87,972	709,190	744,341	551,911	745,470	48,400
石垣～神戸	1,680	B 737	160	H22.6.1廃止	65,152	82,983	75,970	13,023	51,888	224,603	263,098	47,717	—
石垣～名古屋	1,865	B 737	—	0.5/日	—	14,907	59,218	82,374	—	22,791	221,128	589,002	53,300
石垣～福岡	1,370	B 737	—	1/日	—	—	41,796	20,254	—	—	9,400	20,000	45,000
那覇～栗国	85	BN-2B	25	H21.6 RAC 3/日 H21.6 第一2/日	16,324	10,839	7,584	7,696	10,512	29,850	4,313	2,034	7,700
那覇～久米島	168 169	B 737 DHC-8	35	7/日	233,465	227,730	214,104	226,295	1,681,053	1,905,162	1,964,085	1,851,054	11,800
那覇～北大東	417	DHC-8	70	3.5/週	9,693	10,320	11,080	10,956	38,268	83,332	76,364	69,419	24,900
那覇～南大東	414	DHC-8	70	1/日 3.5/週	24,265	25,608	27,881	28,848	89,645	235,981	251,964	209,217	24,900
南大東～北大東	62	DHC-8	10	3.5/週	9,230	9,615	10,098	10,210	36,736	73,378	69,621	61,192	8,300
那覇～宮古	352	B 737 DHC-8	45	19/日	818,672	828,531	812,874	859,701	7,503,865	11,055,008	8,332,597	12,162,134	17,500
那覇～石垣	472	B 737	50	20/日	1,438,703	1,408,132	1,199,228	1,173,509	8,671,799	13,238,475	10,297,859	15,354,953	23,000
那覇～与那国	597	DHC-8	85	4/週	10,531	10,269	8,757	8,841	9,008	10,454	6,676	5,582	31,700

資料：企画部 交通政策課 (ANA、JTA、RAC、第一航空、4社の報告による。)

注) 1. 機種、所要時間、運航便数及び航空運賃 (通常期普通運賃) は、平成23年11月1日現在で表示。

2. 運航便数の単位は、往復を1とする。

3. 航空運賃は「旅客施設使用料」を除く。

4. 離島発本土行きは、沖縄を経由する便を含まないものとする。

(2) 離島路線別航空輸送実績 (つづき)

航空路線	運航距離 (km)	機種	所要時間 (分)	運航便数	輸送実績						航空運賃 大人片道 (円)		
					旅客 (人)			貨物 (kg)					
					平成19年度	平成20年度	平成21年度	平成22年度	平成19年度	平成20年度		平成21年度	平成22年度
宮古 ~ 石垣	183	DHC-8	35	3/日	88,552	73,869	63,132	59,527	162,963	177,522	184,467	205,230	11,900
宮古 ~ 多良間	86	DHC-8	20	2/日	31,181	29,879	28,302	29,882	152,551	240,122	279,510	265,723	8,500
石垣 ~ 波照間	63	BN-2N	20	H19.12.1 廃止	2,984	-	-	-	3,492	-	-	-	-
石垣 ~ 与那国	175	B 737 DHC-8	30	1/日 4/週	67,606	68,438	63,724	64,563	312,330	608,409	714,747	715,144	11,800
合 計					3,168,878	3,133,373	2,930,780	2,917,291	21,242,331	30,153,148	24,705,296	33,936,217	

平成23年11月1日現在

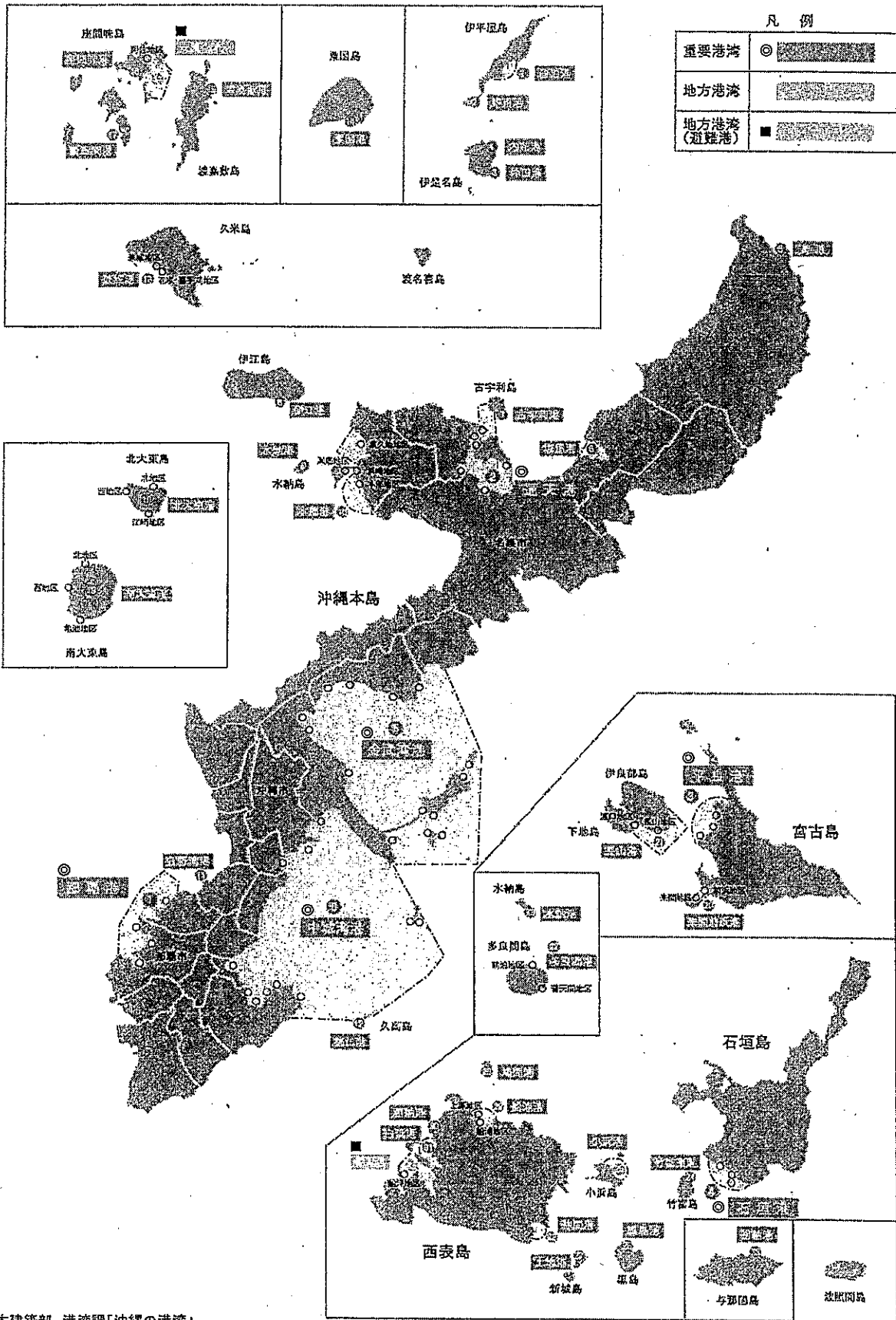
資料：企画部 交通政策課 (ANA, JTA, RAC, 第一航空 4社の報告による。)

- 注) 1. 機種、所要時間、運航便数及び航空運賃 (通常期普通運賃) は、平成23年11月1日現在で表示。
 2. 運航便数の単位は、往復を1とする。
 3. 航空運賃は「旅客施設使用料」を除く。
 4. 離島発本土行きは、沖縄を経由する便を含まないものとする。

2 海上交通

(1) 港湾位置图

平成23年3月31日現在



資料:土木建築部 港湾課「沖縄の港湾」

(2) 港湾の係留施設状況

平成23年3月1日現在

港名	地区名	施設名	数量 (m)	最大対象船舶 (トン数)
重要港湾				
平良	第1ふ頭	岸壁(-7.5m) 2バース	260	5,000 D/W
		〃 (-5.5m) 2バース	180	2,000 〃
		物揚場(-4.0m)	257	100 G/T
	第2ふ頭	岸壁(-9.0m) 1バース	185	10,000 D/W
		〃 (-7.5m) 1バース	130	5,000 〃
		〃 (-6.5m) 1バース	105	5,000 〃
		〃 (-5.0m) 1バース	60	200 G/T
		物揚場(-4.0m)	285	100 〃
	第3ふ頭	岸壁(-7.5m) 1バース	160	5,000 D/W
	第4ふ頭	物揚場(-4.0m)	430	200 G/T
		岸壁(-4.5m) 1バース	95	500 D/W
		物揚場(-4.0m) 浮棧橋(-4.0m)	95 45	100 G/T 130 〃
	下里船だまり	物揚場(-2.5m)	285	10 G/T
	大浦	船揚場	20	10 〃
物揚場(-2.5m)		100	10 G/T	
久松	船揚場	60	10 〃	
	船揚場	30	10 G/T	
トゥリバー	浮棧橋(-3.0m)	90	20 G/T	
	物揚場(-3.0m)	100	20 〃	
	船揚場	40	20 〃	
下崎	岸壁(-10.0m)	275	12,000 D/W	
石垣	本港	岸壁(-9.0m) 1バース	250	15,000 G/T
		〃 (-9.0m) 1バース	185	10,000 〃
		〃 (-7.5m) 2バース	260	5,000 D/W
		〃 (-7.5m) 1バース	124	3,000 〃
		〃 (-5.0m) 3バース	262	2,000 〃
		物揚場(-4.0m)	340	200 G/T
		〃 (-3.0m)	120	20 〃
		船揚場	100	-
	登野城	岸壁(-4.5m) 1バース	95	500 G/T
		物揚場(-4.0m)	322	200 〃
		〃 (-3.5m)	713	150 〃
〃 (-2.5m)		150	20 〃	
浮棧橋	4基	100 〃		
船揚場	30	-		
新港	岸壁(-7.5m) 1バース(暫定)	130	5,000 D/W	
	〃 (-5.0m) 2バース	140	1,000 〃	
	物揚場(-4.0m)	300	-	
中城湾	津堅	物揚場(-3.0m)	120	100 G/T
		〃 (-2.5m)	100	5 〃
		〃 (-2.5m)	80	-
	船揚場	50	-	
	浮棧橋	1基	20 t	
アギ浜	物揚場(-2.5m)	100	10 G/T	
	船揚場(-2.5m)	50	-	

(2) 港湾の係留施設状況 (つづき)

平成23年3月1日現在

港名	地区名	施設名	数量 (m)	最大対象船舶 (トン数)	
地方港湾					
前泊	前泊	岸壁(-5.5m)	90	—	
		岸壁(-4.5m)	125	500 G/T	
		1バース			
		物揚場(-2.0m)	130	3 "	
		船揚場(-1.5m)	50	—	
前泊	我喜屋	岸壁(-1.0m)	100	—	
		物揚場(-2.0m)	50	30 G/T	
野甫	野甫	物揚場(-2.0m)	50	30 G/T	
		船揚場(-1.0m)	30	—	
		浮棧橋(-2.0m)	1基	—	
仲田	仲田	岸壁(-5.5m)	90	2,000 D/W	
		1バース			
		岸壁(-4.5m)	197	1,000 G/T	
		2バース			
		物揚場(-2.0m)	100	30 "	
内花	内花	船揚場(-1.0m)	50	—	
		船揚場(-1.5m)	100	—	
		浮棧橋	1基	—	
伊江	伊江	物揚場(-2.0m)	150	—	
		岸壁(-7.5m)	130	—	
		1バース			
		岸壁(-5.5m)	106	1,000 G/T	
		1バース			
		岸壁(-5.0m)	115	—	
		1バース			
岸壁(-4.5m)	200	—			
水納(本部)	水納	2バース			
		物揚場(-2.5m)	130	—	
徳仁	徳仁	船揚場	50	—	
		浮棧橋	1基	19 "	
		物揚場(-2.0m)	30	30 G/T	
		物揚場(-2.5m)	40	50 G/T	
兼城	兼城	岸壁(-2.0m)	90	30 "	
		岸壁(-2.0m)	30	—	
		浮棧橋(-2.0m)	1基	19 "	
		物揚場(-2.0m)	123	2,000 G/T	
	兼城	兼城	2バース		
			岸壁(-5.5m)	140	—
			1バース		
			岸壁(-4.5m)	86	500 "
兼城	兼城	2バース			
		物揚場(-2.0m)	78	5 "	
		岸壁(-1.0m)	50	—	
兼城	兼城	船揚場	50	—	
		岸壁(-1.0m)	40	—	
		船揚場	50	—	
栗国	栗国	岸壁(-5.5m)	190	2,000 G/T	
		2バース			
		物揚場(-2.5m)	50	10 G/T	
渡嘉敷	渡嘉敷	船揚場(-2.5m)	50	—	
		岸壁(-4.5m)	160	—	
		2バース			
渡嘉敷	渡嘉敷	物揚場	45	—	
		船揚場	85	—	
		岸壁(-5.5m)	100	—	
		1バース			
		岸壁(-4.5m)	104	500 G/T	
		1バース			
		物揚場(-3.0m)	50	—	
岸壁(-2.5m)	60	—			
岸壁(-2.0m)	200	3 "			
渡嘉敷	渡嘉敷	浮棧橋	1基	—	
		船揚場	150	—	

(2) 港湾の係留施設状況 (つづき)

平成23年3月1日現在

港名	地区名	施設名	数量 (m)	最大対象船舶 (トン数)
地方港湾				
座間味	座間味	岸壁(-4.5m) 3バース	180	—
		物揚場	65	—
		〃	165	—
		〃	270	—
		浮棧橋	1基	—
		船揚場	147	—
慶留間	慶留間	浮棧橋	1基	20 G/T
		物揚場	80	—
北大東	北	船揚場	30	—
		岸壁	50	—
北大東	北	1バース	50	—
		係船浮標	2基	—
		岸壁	388	—
	西	1バース	11	—
		係船浮標	4基	—
	江崎	岸壁(-5.5m)	90	—
1バース		20	—	
係船浮標		2基	—	
南大東	北	1バース	65	—
		係船浮標	2基	—
		岸壁(-5.5m)	90	—
	西	1バース	28	2,000 G/T
		係船浮標	4基	—
	亀池	物揚場(-2.0m)	15	—
係船浮標		4基	—	
岸壁(-5.5m)		100	2,000 G/T	
1バース		70	30 #	
来間前浜	来間	物揚場(-2.0m)	24	10 #
		係船浮標	2基	2,000 #
	前浜	物揚場(-2.0m)	106	—
		船揚場	50	—
長山	長山	岸壁(-5.5m)	190	2,000 D/W
		2バース	65	500 G/T
		〃(-4.5m)	275	100 #
		1バース	75	3 #
	渡口	物揚場(-3.0m)	75	3 #
		〃(-2.0m)	100	3 G/T
多良間	普天間	船揚場	50	—
		岸壁(-5.5m)	90	2,000 D/W
		1バース	65	500 G/T
		〃(-4.5m)	40	200 #
	前泊	1バース	70	3 #
		物揚場(-3.5m)	50	—
前泊	前泊	〃(-2.0m)	271	30 #
		船揚場(-1.0m)	84	—
		岸壁(-4.5m)	136	500 G/T
前泊	前泊	1バース	271	30 #
		物揚場(-2.0m)	84	—
前泊	前泊	船揚場(-1.5m)	84	—
		岸壁(-4.5m)	136	500 G/T

(2) 港湾の係留施設状況 (つづき)

平成23年3月1日現在

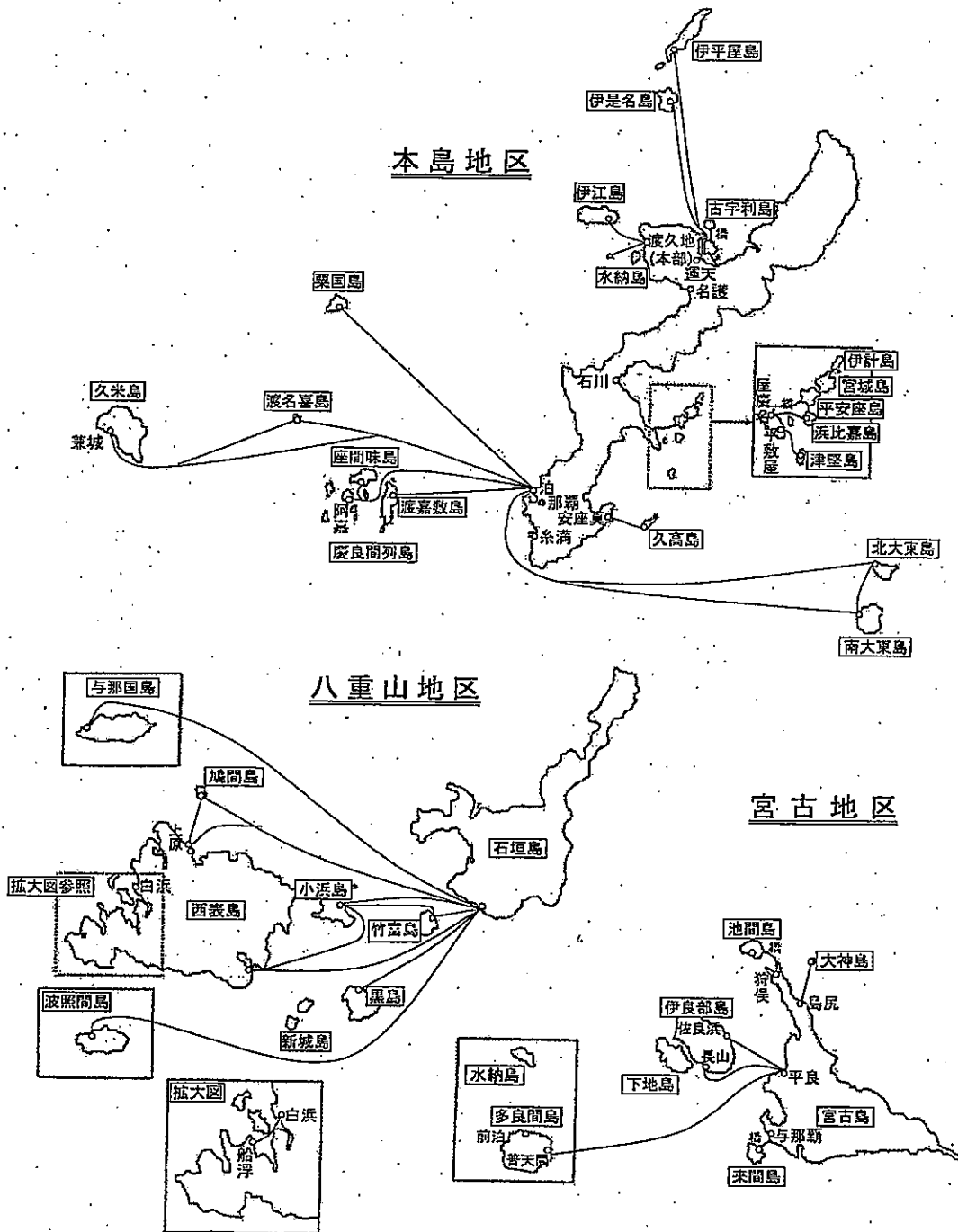
港名	地区名	施設名	数量 (m)	最大対象船舶 (トン数)	
地方港湾					
水納 (多良間)	水納	物揚場(-2.0m)	30	3 G/T	
		〃(-1.0m)	20	1 〃	
		船揚場(-1.5m)	15	—	
		〃(-2.0m)	10	—	
竹富東	竹富東	物揚場(-3.0m)	300	100 G/T	
		〃(-2.0m)	161	30 〃	
		浮棧橋	1基	—	
		船揚場	50	—	
小浜	小浜	物揚場(-3.0m)	370	100 G/T	
		〃(-2.0m)	80	3 〃	
		浮棧橋	1基	—	
		船揚場	50	—	
黒島	黒島	物揚場(-3.0m)	50	100 G/T	
		〃(-2.0m)	30	30 〃	
		〃(-2.5m)	45	5 〃	
		船揚場	50	—	
		浮棧橋	1基	74 〃	
上地	上地	物揚場(-3.0m)	50	—	
		船揚場	30	—	
鳩間	鳩間	物揚場(-3.5m)	65	200 G/T	
		〃(-3.0m)	65	10 〃	
		船揚場	60	200 〃	
		浮棧橋	1基	74 〃	
船浦	船浦	物揚場(-3.5m)	86	200 G/T	
		〃(-2.0m)	60	200 〃	
		船揚場	40	—	
	上原	上原	物揚場(-3.5m)	50	—
			〃(-3.0m)	60	10 G/T
			〃(-2.0m)	100	—
		船揚場	100	—	
		浮棧橋	1基	74 〃	
白浜	白浜	岸壁(-7.5m)	135	5,000 D/W	
		1バース			
		物揚場(-3.0m)	30	100 G/T	
		〃(-2.0m)	50	—	
		船揚場	30	—	
		浮棧橋	1基	74 〃	
仲間	仲間	岸壁(-5.5m)	90	2,000 D/W	
		1バース			
		物揚場(-3.5m)	145	200 G/T	
		〃(-3.0m)	100	100 〃	
		〃(-2.0m)	230	3 〃	
		浮棧橋	3基	100 〃	
		船揚場	190	—	
祖納	祖納	岸壁(-5.5m)	100	2,000 D/W	
		1バース			
		〃(-4.5m)	125	1,000 G/T	
		1バース			
		物揚場(-2.0m)	75	3 〃	
		船揚場	50	—	
避難港					
安護の浦	阿佐	物揚場(-2.0m)	50	30 G/T	
		船揚場	50	—	
	港内	係船浮標	4基	500 G/T	
船浮	船浮	物揚場(-3.5m)	20	200 G/T	
		〃(-2.0m)	30	3 〃	
		船揚場	30	—	
	港内	港内	係船浮標	2基	3,000 D/W
			〃	2基	1,000 〃
		〃	5基	500 〃	

資料：土木建築部 港湾課

(注) ①物揚場の対象船舶の船型は漁船とする。

②岸壁の対象船舶の船型は旅客船とする。

(3) 県内定期航路略図



資料：沖縄総合事務局運輸部「運輸要覧」(平成 23 年 12 月)

(4) 離島航路の現況 (旅客定期)

島名	事業者番号 事業者名 代表者名	航路名 航路番号 (特種航路)	免許 (許可) 年月日	結航 距離 (km)	片道 要時間 (時分)	運航回数	船名	船質	進水 年月	総トン数 (G/T)	使用船舶明細		旅客 定員	乗務 員	貨物搭載 能力(ト)	自動車 航送能力	特記 事項	住所
											機 種	馬力 (PS)						
伊平屋	伊平屋村 村長 伊礼幸雄	伊平屋～運天	2.10.1	41.1	1:20	2/日	フェリー「トヘヤ」	鋼	7.10	498	D	2000X2	300	10	120	トトラック8台 又は 乗用車33台	補地 〒905-0703 伊平屋村字我妻屋51 TEL 0980-46-2177 FAX 0980-46-2091	
伊是名	伊是名村 村長 前田政義	伊是名～運天	63.9.20	27.8	0:55	2/日	ニューいぜな	鋼	10.5	654	D	2800X2	245	14	350	乗用車40台	補地 〒905-0603 伊是名村字仲田1203 TEL 0980-45-2534 FAX 0980-45-2823	
伊江	伊江村 村長 大城勝正	伊江～本部	32.5.17	10.8	0:30	4/日 7/21～8/31 5/日 8/日 (12/31～1/3 ・5/3～5/5)	ぐすく いえしま	鋼 "	4.5 62.4	616 553	D "	2000X2 1800X2	350 350	10 10	326	バス8台 又は 乗用車33台 バス6台 又は 乗用車33台	郵自 〒905-0503 伊江村字川平519 TEL 0980-49-2355・2369 (本部)0980-47-3940 FAX 0980-49-2339	
粟国	粟国村 村長 新城静亨	泊～粟国	33.2.14	59.5	2:00	1/日	フェリー「粟国」	鋼	14.5	451	D	2600X2	180	10	130	バス7台 又は 乗用車15台 又は 乗用車23台	補地 〒901-3702 粟国村字東367 TEL 988-2485 862-5553(旅客事務所) FAX 988-2512 866-8647	
久米島 渡名喜 渡名喜	久米商船(株) 代表取締役 桃原敏夫	泊～渡名喜 ～久米島	32.9.30	97.5	4:00	1/日 1/日	ニューくぬしま フェリー「なは」	鋼 "	63.9 57.3	679 697	D "	2000X2 1800X2	337 337	10 11	270	バス16台 又は 乗用車41台 バス16台 又は 乗用車55台	補地 〒900-0016 那覇市前島3-16-9 TEL 868-2686 FAX 866-5855	
座間味 阿嘉	座間味村 村長 吉里哲	泊～座間味	32.2.14	治～座 座～阿 治～阿	フェリー-1:4.5 高速船0:5.0 フェリー-0:1.5 高速船0:1.0 フェリー-1:3.0 高速船0:5.0	フェリー 1/日 高速船 2/日 4/29～5/6・7/1～8/31 高速船3/日	フェリー「ささみ」 ハイブリッド「ささみ3」	鋼 合	10.3 14.7	446 168	D "	2000X2 3154X2	380 200	11 4	250	バス7台 又は 乗用車14台	補地 〒901-3402 座間味村字座間味109 TEL 987-2614 868-4567(旅客事務所) FAX 987-2329 868-0650	
渡嘉敷	渡嘉敷村 村長 座間味昌茂	泊～渡嘉敷	32.9.30	32.1	1:10 0:35	フェリー 1/日 高速船 2/日 高速船 3/日 (4/29～5/6・7/1～ 9/30)	7才「けらま」 9才「けらま」とかしき	鋼 合	1.8 12.5	496 123	D "	2000X2 286X2	438 200	12 4	230	バス7台 又は 乗用車6台	補地 〒901-3501 渡嘉敷村字渡嘉敷183 TEL 987-2537 868-7541(旅客事務所) FAX 兼 862-2115	
水納	(名)水納海運 代表社員 大城清剛	水納～渡久地	55.3.13	7.5	0:15	2/日(12～3月) 3/日 (4～6月・9/21～ 11/30) 6/日 (7/1～7/19・9/1～ 9/20) 10/日 (7/20～8/31)	ニュー「アガ」みんなん	鋼 合	10.6	65	D	1100X2	160	3	-	補地 〒905-0227 本領町字瀬底6220 TEL 0980-47-5178(渡久地) 0980-47-3372(水納) FAX 兼		

(4) 離島航路の現況 (旅客定期) つづき

島名	事業者番号 事業者名 代表者名	航路番号 航路名 (種別番号)	免許 (許可) 年月日	航路 距離 (km)	片道 要時間 (時分)	運航回数	船名	船質	進水 年月	総トン数 (G/T)	使用船型明細			航海 速度 (ノット)	旅客 定員	乗務 員	貨物搭載 能力(ト)	自動車 船送能力	特記 事項	住所 TEL・FAX
											種別	馬力 (PS)	概測							
津堅	37 44 (有)神谷観光 代表取締役 神谷幸一	平敷屋～津堅	14.6.10 (許可)	8.1	0:15 0:12 0:25	5/日	とまよ3 くがに3 フェリー～くがに	合	61.4 9.11 20.7	18 30 136	D	350X2 675X2 500X2	14.0 26.0 11.0	65 84 170	2 3 3	-	-	-	自	〒904-2317 うるま市勝連津堅1472 TEL 978-3027 (港 監) 978-1100 (平敷屋) FAX 978-7779
久高	19 23 久高海運(名) 代表社員 内閣新三	久高～安座真	51.5.29	8.6	0:15 0:20	3/日 3/日	ニュー～くだかⅢ フェリー～くだか	合	21.7 14.2	19 49	D	675X2 795X2	24.0 14.0	80 80	2	-	-	-	補地	〒901-1501 南城市知念字久高62 TEL 978-2873 (久 高) 948-7785 (安座真) FAX 兼
北大東 南大東	32 37 大東海運(株) 代表取締役社長 仲田建臣	那覇(那)～ 南北大東	61.10.30	405	13:30	7.5/年	だいとう	鋼	23.2	690	D	2000x2	16.0	55	15	1000	-	-	補地	〒900-0016 那覇市前島3-25F-1 TEL 861-0515 FAX 882-3734
伊良部	22 26 宮古 フェリー(株) 代表取締役 新垣盛雄	佐良浜～平良	44.2.8	7.8	0:25 0:13 0:10	6/日 10月～3月 11/日 4月～9月 12/日	7-ゆ～ゆむつ うぶゆ ゆがふ	鋼	7.1 8.6 13.7	191 112 19	D	1000 1500X2 910X2	11.5 23.0 32.0	200 197 97	3 4 2	-	-	-	郵	〒906-0013 宮古市平良字下里108-11 平良港ターミナル4F TEL 0980-72-3263 FAX 0980-72-9123
伊良部	27 長山～平良	長山～平良	44.2.8	8.6	0:30	3/月	7-ゆ～ゆむつ	鋼	7.1	191	D	1000	11.5	200	3	-	-	-	郵	〒906-0001 宮古市伊良部町字前里148-15 TEL 0980-78-3337 FAX 0980-78-3081
多良間	33 40 (有)はやて海運 代表者 川平三秀	佐良浜～平良	7.5.22	7.8	0:12 0:30	10月～3月 10/日 4月～9月 11/日	ス～ハ～ゆけ～はやて 第18はやて丸 フェリー～はやて	合	17.11 1.10 9.3	145 79 297	D	1100X2 1400X2 1400X2	24.0 28.0 14.0	194 194 195	4 4 4	-	-	-	自	〒906-0013 宮古市平良字下里108-11 TEL 0980-72-9209 FAX 0980-73-6055
大神	24 29 (有)多良間海運 代表社員 下地昌明	平良～多良間	47.5.15	58.7	2:00	6/週	7-ゆ～らまゆ 7-ゆ～らまゆ	鋼	19.4	457	D	1838X2	17.2	150	10	200	-	-	補地	〒906-0001 宮古市平良字大神16 TEL 0980-72-5477 FAX 0980-72-5500
大神	25 30 (有)大神海運 代表社員 伊佐清正	大神～島尻	52.3.30	5.5	0:10	5/日 (3月～9月) 4/日 (10月～2月)	スママかりゆす	合	22.3	15	D	160X2	14.0	30	3	-	-	-	補地	TEL 0980-72-5477 FAX 0980-72-5500

(4) 離島航路の現況 (旅客定期) つづき

島名	事業者番号 事業者名 代表者名	航路名 路番号 (HRR線 号)	免許 (許可) 年月日	航路 距離 (km)	片道 要時間 (時分)	運航回数	船名	船質	進水 年月	総トン数 (G/T)	使用船舶明細			旅客 定員	乗務 員	貨物搭載 能力(t)	自動車 航送能力	特 記 事 項	住所 TEL・FAX
											種類	馬力 (PS)	航海 速度 (ノット)						
竹富 黒島 西表 小浜 崎間	34 (有) 安栄観光 代表取締役 森田安清	41 石垣～竹富	9.3.21	6.5	高 0:10 フ 0:20	9/日 2/週 火・土	第四十八あんえい号	"	1.9	19	"	700X2	30.0	2	-	-	TEL 0980-03-0055 FAX 0980-03-0044	TEL 987-0012 石垣市築崎町1	
							第一あんえい号	"	8.8	19	"	1200X2	38.0	2	-	-			
							第三あんえい号	D	9.11	19	700X3	38.0	2	-	-	-			
							第八あんえい号	"	12.3	19	770X3	38.0	2	-	-	-			
							第十八あんえい号	"	7.3	19	770X2	30.0	2	-	-	-			
							第三十八あんえい号	"	12.12	19	770X3	38.0	2	-	-	-			
							第八十八あんえい号	"	16.11	19	1200X2	38.0	2	-	-	-			
							第十二あんえい号	"	15.12	19	1200X2	38.0	2	-	-	-			
							第六十八あんえい号	"	17.4	19	900X3	38.0	2	-	-	-			
							あさひ1号	"	5.4	19	700X2	30.0	2	-	-	-			
							ばいじま	"	19.8	98	1200X3	32.0	6	-	-	-			
							うみかじ	"	5.7	64	770X3	30.0	3	-	-	-			
							ばいかじ	"	14.8	19	770X2	20.0	2	-	-	-			
							第五あんえい号 (予備船)	"	2.5	19	585X3	30.0	2	-	-	-			乗用車6台

(4) 離島航路の現況 (旅客定期) つづき

島名	事業者番号 事業者名 代表者名	航路名 航路番号 (往復線 号)	航路 免許 (許可) 年月日	航路 距離 (km)	片道 要時間 (時分)	運航回数	船名	船質	進水 年月	総トン数 (G/T)	使用船舶明細			乗務員	旅客 定員	貨物搭載 能力(ト)	自動車 航送能力	特 記 事 項	住所 TEL・FAX						
											機 種	馬力 (PS)	船速 速力 (ノット)												
波照間	34 (有) 安栄観光 代表取締役 森田安裕	46 石垣~波照間	22.12.27 (許可)	52.0	ア 3:00 高 1:00	3/週	第二ばいかじ	鋼	56.11	138.4	D	500×1	10.2	5	38	90	小原トランク22台 又は乗用車4台	自	〒907-0012 石垣市美崎町1 TEL 0980-83-0055 FAX 0980-83-0044						
							第一あんえい号	"	8.8	19	"	1200X2	38.0	2	90	-	-	-	-	-	-	-	-		
							第三あんえい号	合	9.11	19	D	700X3	38.0	2	90	-	-	-	-	-	-	-	-	-	
							第八あんえい号	"	12.3	19	"	770X3	38.0	2	90	-	-	-	-	-	-	-	-	-	
							第十八あんえい号	"	7.3	19	"	770X2	30.0	2	90	-	-	-	-	-	-	-	-	-	
							第三十八あんえい号	"	12.12	19	"	770X3	38.0	2	90	-	-	-	-	-	-	-	-	-	-
							第八十八あんえい号	"	16.11	19	"	1200X2	38.0	2	89	2	-	-	-	-	-	-	-	-	-
							第十二あんえい号	"	15.12	19	"	1200X2	38.0	2	89	2	-	-	-	-	-	-	-	-	-
							第九十八あんえい号	"	17.4	19	"	900×3	38.0	2	99	2	-	-	-	-	-	-	-	-	-
							あさひ1号	"	5.4	19	"	700×2	30.0	2	60	2	-	-	-	-	-	-	-	-	-
		ばいじま	"	19.8	98	"	1200X3	32.0	181	6	-	-	-	-	-	-	-	-	-						
		うみかじ	"	5.7	64	"	770×3	30.0	147	3	-	-	-	-	-	-	-	-	-						
		第五あんえい号 (予備船)	"	2.5	19	"	536X3	30.0	66	2	-	-	-	-	-	-	-	-	-						

(4) 離島航路の現況 (旅客定期) つづき

島名	事業者番号 事業者名 代表者名	航路名 航路番号 (種別等 印)	免許 (許可) 年月日	航路 距離 (km)	片道 要時間 (時分)	運航回数	船名	船 質	進水 年月	総トン数 (G/T)	使用船舶明細			乗務員	旅客 定員	貨物搭載 能力(T)	自動車 航送能力 トランク台 又は 乗用車台	特記 事項	住所 TEL・FAX
											種類	馬力 (PS)	航速 速力 (ノット)						
波照間	(有) 波照間航運 代表社員 上原元	2934 石垣～波照間	48.3.28	52.0	2:20	3/週	マエはてるま	鋼	2.2	194	900X2	14.0	8	30	145	トランク台 又は 乗用車台	補地 〒907-0012 石垣市八島町1-5 TEL 0980-82-7233 FAX 0980-82-0529		
							マエはてるま マエはてるま マエはてるま	合	22.7	89	1430X2	30.0	3	-	-	-			
与那国	(有) 福山航運 代表社員 鎌久山哲也	3035 与那国～石垣	48.3.23	127.4	4:00	2/週	マエはてるま	鋼	8.4	19	770×2	32.0	2	80	-	補地 〒907-1801 与那国町字与那国85 TEL 0980-82-4962 (石垣) 0980-87-2555 (与那国) FAX 0980-82-5038 0980-87-2785			
							マエはてるま	合	83.10	498	2000X2	17.3	10	350	トランク10台 又は 乗用車31台				
西表	(有) 船浮航運 代表取締役 池田米藏	3136 船浮～白浜	61.4.21	3.5	0:10	5/B (3~11月) 4/B (12~2月)	マエはてるま	P	20.2	17	410X2	18.0	1	65	-	補地 〒907-1542 竹富町字西表2453 TEL 0980-85-6161 (船浮) 0980-85-6552 (白浜) FAX 0980-85-6552			
							マエはてるま	合	18.2	5%未満	G	115×2	35.0	1	-			-	
西表	(有) 浦内川観光 代表社員 平良彰健	3542 浦内川河口 船着き場～ 上流終点 真壁岩往復	12.11.29 (許可)	8.0	0:30	1/日	マリウト1号	合	18.2	5%未満	G	115×2	35.0	1	60	-	補地 〒907-1541 竹富町字上原195 TEL 0980-85-6154 FAX 0980-85-6921		
							マリウト11号	合	16.2	"	"	"	"	"	"	"			
							マリウト12号	合	16.7	"	"	"	"	"	"	"			

資料：沖縄総合事務局運輸部「運輸要覧」(平成23年12月)

注：「補」は国庫補助、「地」は地方補助、「既」は郵便航路、「高」は危険物郵送、「自」は自動車航路である。

(5) 離島航路運賃表

平成23年10月1日現在

島名	区間	事業者名	等級	旅客運賃						改定日		
				大人	島発往復	往復	定期	学生	団体		身障者	回数
伊平屋	伊平屋 - 運天	伊平屋村	2	2,380	4,050	4,530			2,150	1,190		H10.9.1
伊是名	伊是名 - 運天	伊是名村	2	1,760	3,000	3,350			1,590	880		H10.7.20
伊江	伊江 - 本部	伊江村	2	700	1,190	1,330			630	350		H20.12.4
栗国	泊 - 栗国	栗国村	2	3,320	5,650	6,310			2,990	1,660		H20.10.1
渡名喜	泊 - 渡名喜	久米商船(株)	2	2,380	4,050	4,520				1,190		H19.4.1
	泊 - 久米島			1,000		900				500		
久米島	泊 - 久米島			3,000	5,100	5,700				1,500		
	泊 - 座間味		2,7	2,120	3,610	4,030			1,910	1,060		
座間味	泊 - 阿嘉	座間味村	2高	3,140	5,340	5,970			2,830	1,570		H21.3.4
	阿嘉 - 座間味			200								
渡嘉敷	泊 - 渡嘉敷	渡嘉敷村	2高	1,620	2,760	3,080			1,460	810		H19.4.1
	泊 - 北大東		2高	2,430	4,140	4,620			2,190	1,220		
南北大東	泊 - 北大東	大東海運(株)	2	5,540	9,420	10,530			4,440	2,770		H21.4.1
	泊 - 南大東		2	830					750			
水納	水納 - 渡久地	(名)水納海運	2高	880	1,500	1,680			800	440		H19.6.1
津堅	平敷屋 - 津堅	(有)神谷観光	2,7	630	1,080	1,200			570	320	6,300	H19.4.18
	久高 - 安座真	久高海運(名)	2高	780	1,330	1,490			710	390	7,800	
久高	久高 - 安座真		2,7	650	1,110	1,240				330		H13.4.19
	久高 - 安座真		2高	740	1,260	1,410				370		
大神	大神 - 島尻	(名)大神海運	2	350	600	670	12,600			180		H3.12.10

資料：沖縄総合事務局運輸部「運輸要覧」(平成23年12月)

(5) 離島航路運賃表(つづき)

平成23年10月1日現在

島名	区間	事業者名	等級	旅客運賃						改定日			
				大人	島発往復	往復	定期	学生	団体		身障者	回数	
伊良部	長山 - 平良	宮古フェリー(株)	2	350		600				180		H15.10.15	
			27	350		600			320	180			
	佐良浜 - 平良	(資) はやて海運	2高	400		700	14,830			360	200	4,120	
			27	350		600			320	180			H15.10.22
多良間	多良間 - 平良	(資) 多良間海運	2	2,410	4,100	4,580			2,170	1,210			H19.7.25
			27	430	740	820			390	220			H15.6.1
竹富	石垣 - 竹富	(有) 安栄観光	1高	580	990	1,110			530	290			H15.1.23
			27	430	740	820			390	220			
	石垣島トリム観光船	石垣島トリム観光船	27	430	740	820			390	220			H19.8.13
			2高	580	990	1,110			530	290			
西表(東)	石垣 - 大原	(有) 安栄観光	27	1,070	1,820	2,040			970	540			H15.6.1
			1高	1,540	2,620	2,930			1,390	770			
	石垣島トリム観光船	石垣島トリム観光船	27	1,070	1,820	2,040			970	540			H15.1.23
			1高	1,540	2,620	2,930			1,390	770			
小浜	石垣 - 小浜	(有) 安栄観光	27	720	1,230	1,370			650	360			H15.6.1
			1高	1,030	1,760	1,960			930	520			
	石垣島トリム観光船	石垣島トリム観光船	27	720	1,230	1,370			650	360			H15.1.23
			1高	1,030	1,760	1,960			930	520			
石垣島トリム観光船	石垣島トリム観光船	27	720	1,230	1,370			650	360			H19.8.13	
		2高	1,030	1,760	1,960			1,390	770				

資料：沖縄総合事務局運輸部「運輸要覧」(平成23年12月)

(5) 離島航路運賃表 (つづき)

平成23年10月1日現在

島名	区間	事業者名	等級	旅客運賃							改定日
				大人	島発往復	往復	定期	学生	団体	身障者	
黒島	石垣 - 黒島	八重山観光フェリー-併	27	800	1,367	1,520			720	400	H15.6.1
			1高	1,130	1,930	2,150			1,020	570	
		(有) 安栄観光	27	800	1,360	1,520			720	400	H15.1.23
			1高	1,130	1,930	2,150			1,020	570	
鳩間	石垣 - 鳩間	石垣島トリ-観光船	27	800	1,360	1,520			720	400	H19.8.13
			2高	1,130	1,930	2,150			1,020	570	
		八重山観光フェリー-併	27	1,380	2,350	2,630			1,250	690	H15.6.1
			1高	2,310							
西表 (西)	石垣 - 鳩間	(有) 安栄観光	27	1,380	2,350	2,630			1,250	690	H15.1.23
			1高	2,310							
		石垣島トリ-観光船	27	1,380	2,350	2,630			1,250	690	H19.8.13
			2高	2,000	3,400	3,800			1,800	1,000	
波照間	石垣 - 波照間	八重山観光フェリー-併	27	1,380	2,350	2,630			1,250	690	H15.6.1
			1高	2,000	3,400	3,800			1,800	1,000	
		(有) 安栄観光	27	1,380	2,350	2,630			1,250	690	H15.1.23
			1高	2,000	3,400	3,800			1,800	1,000	
与那国	石垣 - 与那国	石垣島トリ-観光船	27	1,380	2,350	2,630			1,250	690	H19.8.13
			2高	2,000	3,400	3,800			1,800	1,000	
		(有) 船浮海運	2	500	850	950				250	H20.4.3
			2	730	1,250	1,380				370	
波照間	石垣 - 波照間	(有) 波照間海運	27	2,080	3,540	3,960				1,040	H9.4.1
			2高	3,050	5,190	5,800				1,530	
		(有) 安栄観光	27	2,000	3,400	3,800				1,000	H23.1.1
			2高	3,000	5,100	5,700				1,500	
与那国	石垣 - 与那国	(有) 福山海運	2	3,460	5,890	6,560		2,770		1,730	H9.4.1

資料：沖縄総合事務局運輸部「運輸要覧」(平成23年12月)

(6) 離島航路輸送量実績 (旅客定期)

事業者名	航路名	年度	運航回数	旅客(人)	旅客輸送人キロ	特殊手荷物(個)	手荷物(個)	小荷物(個)	郵便物(個)	貨物(トン)	自動車航走路程(台)	自動車航走路程(台キロ)	備考	
伊平屋村	伊平屋/運天	18	622.5	45,603.6	1,874,303.4	325	0	0	9,618	0.0	7,105	14,343.9	平成2年10月1日伊平屋/本館より航路変更	
		19	644.0	45,050.0	1,851,555.1	261	0	0	9,571	0.0	6,772	278,329.2		
		20	639.5	45,262.0	1,860,268.2	255	0	0	10,247	0.0	6,751	277,466.1		
		21	606.0	50,803.5	2,088,023.9	224	0	0	9,063	0.0	7,168	294,604.8		
		22	633.0	50,031.0	2,055,274.1	387	331	0	8,595	0.0	7,673	315,360.3		
伊是名村	伊是名/運天	18	663.5	61,847.0	1,719,347.0	840	863	0	12,053	0.0	15,848	440,574.4		
		19	661.0	55,024.0	1,529,667.2	719	619	0	12,958	0.0	18,002	500,455.6		
		20	678.5	70,351.0	1,955,757.8	997	804	0	13,922	0.0	18,874	524,679.2		
		21	640.0	66,408.0	1,846,170.2	558	750	0	13,082	0.0	19,322	537,151.6		
		22	656.5	64,089.0	1,781,674.2	828	579	0	12,208	0.0	19,092	530,757.6		
伊江村	伊江/本部	18	1,639.0	438,114.0	4,731,631.0	1,062	0	0	6,574	-	30,079	864,853.0		
		19	1,651.5	425,582.0	4,596,285.0	1,017	0	0	3,775	-	79,615	859,841.0		
		20	1,726.0	446,715.0	4,824,522.0	1,126	0	0	4,313	0.0	79,717	880,944.0		
		21	1,781.5	456,341.0	4,928,483.0	1,278	0	0	3,867	0.0	76,915	830,682.0		
		22	1,725.5	454,401.0	4,907,531.0	1,245	0	0	3,315	0.0	77,144	833,155.0		
あさむね光(有)	那覇(伊)/伊江	17	3.0	6,293.0	377,550.0	0	0	0	0	0.0	-	-	平成19年12月10日 日事業廃止	
		18	110.5	3,503.0	210,180.0	0	0	0	0	0.0	-	-		
		19	143.0	1,834.0	110,040.0	0	0	0	0	0.0	-	-		
		20	-	-	-	-	-	-	-	-	-	-	-	
		21	-	-	-	-	-	-	-	-	-	-	-	
古宇利運(有)	古宇利/運天	16	110.5	28.0	1,660.0	0	0	0	0	0.0	-	-	平成19年12月10日 日事業廃止	
		17	0.0	0.0	0.0	0	0	0	0	0.0	-	-		
		18	-	-	-	-	-	-	-	-	-	-	-	
		19	-	-	-	-	-	-	-	-	-	-	-	
		14	3,012.0	61,832.0	142,213.0	209	0	0	0	0	0.0	8,628	19,843.0	平成17年2月9日 日事業廃止
栗園村	泊/栗園	15	2,099.0	39,994.0	91,966.0	218	0	0	0	0.0	5,692	13,092.0		
		18	312.0	18,075.0	1,075,463.0	991	13,749	0	7,831	2,367.0	2,092	124,474.0		
		19	302.0	17,188.0	1,022,686.0	1,061	11,372	0	8,811	2,443.5	2,045	121,677.5		
		20	294.0	18,382.0	1,093,730.0	1,033	11,437	0	8,154	2,408.8	2,337	139,051.5		
		21	295.0	17,859.5	1,062,640.3	1,021	10,854	0	10,501	2,693.1	2,543	151,308.5		
22	303.0	18,002.0	1,071,119.0	1,060	10,691	0	11,198	2,675.0	3,312	197,064.0				

資料：沖縄総合事務局運輸部「運輸要覧」(平成23年12月)及び「貨物」については、運輸臨時報告書から抽出した数字である。
注)「特殊手荷物」「小荷物」「郵便物」「手荷物」は報告書未提出又は報告書記入により転記できなかったものである。「一」となっている箇所については、報告書未提出又は報告書記入により転記できなかったものである。

(6) 離島航路輸送量実績 (旅客定期) (つづき)

事業者名	航路名	年度	運航回数	旅客(人)	旅客輸送人キロ	特殊手荷物(個)	手荷物(個)	小荷物(個)	郵便物(個)	貨物(トン)	自動車航走(台)	自動車航走台キロ	備考
久米南船(株)	和/越前島/和泊	14	215.0	27,147.0	2,296,597.0	-	-	-	-	-	-	-	平成16年12月高規格考査化により廃止
		15	182.0	26,870.0	2,289,318.0	-	-	-	-	-	-	-	
		16	120.0	21,476.0	1,831,060.0	-	-	-	-	-	-	-	
		18	624.0	77,784.0	6,761,122.0	0	1,090	0	4,317	66,472.0	11,188	1,021,886.0	平成16年11月24日航路名変更
		19	621.0	79,032.0	6,904,496.0	0	1,002	0	5,454	64,669.0	11,828	1,093,593.0	
		20	599.0	81,282.0	7,061,960.0	0	1,154	0	7,996	60,208.0	10,136	927,322.0	
座間味村	和/越前島/久米島	21	619.0	78,905.0	6,790,910.0	0	1,242	0	10,210	59,063.0	9,764	884,594.0	
		22	608.0	73,606.0	6,379,789.0	0	1,290	0	9,840	55,762.0	10,074	921,144.0	
		18	1,001.0	182,220.5	11,787,457.5	0	1,740	5,236	25,388	6,487.0	2,104	103,727.2	
		19	996.0	174,803.5	8,617,812.0	0	1,675	7,660	26,636	6,289.0	2,837	139,864.1	
		20	1,059.0	184,411.0	9,091,462.3	0	1,234	4,464	27,716	5,650.0	3,067	151,203.1	
		21	977.0	164,400.0	8,104,920.0	0	1,685	6,453	27,115	5,362.0	2,794	137,744.0	
渡嘉敷村	泊/渡嘉敷	22	998.5	160,169.0	7,896,331.7	0	1,409	5,670	26,957	5,257.0	3,026	149,181.8	
		18	967.0	180,287.0	5,787,197.0	1,949	0	9,408	9,141	10,463.0	6,147	197,318.7	
		19	1,028.0	180,291.0	5,787,293.0	1,566	0	8,033	10,466	2,489.0	6,147	197,048.7	
		20	1,038.0	184,818.0	5,932,641.6	1,566	0	8,033	10,466	2,489.0	5,046	161,977.0	
		21	967.0	185,620.0	5,958,403.0	1,566	0	8,033	10,466	2,489.0	6,178	198,314.0	
		22	986.0	174,225.0	5,592,623.0	909	0	11,072	10,206	1,910.0	5,873	188,523.3	
琉球海運(株)	那覇/平良/石垣	14	60.0	8,845.0	4,291,771.0	0	0	0	0	59,881.0	-	-	平成18年9月14日事業廃止
		15	50.0	7,936.0	3,475,968.0	0	0	0	0	42,014.0	-	-	
		16	51.0	7,453.0	2,858,734.0	0	0	0	0	44,955.0	-	-	
		17	51.0	8,551.0	3,255,333.0	0	0	0	0	42,496.0	-	-	
		18	38.0	3,776.0	1,421,286.0	0	0	0	0	15,567.0	-	-	
		15	139.0	23,057.0	8,492,689.0	1,275	0	0	0	123,317.0	5,859	2,180,919.0	
有村産業(株)	那覇/平良/石垣	16	133.0	21,299.0	7,800,925.0	1,268	0	0	0	105,379.0	5,500	2,082,982.0	
		17	136.0	21,047.0	7,502,015.0	1,173	0	0	0	96,335.0	5,999	2,305,401.0	
		18	141.0	25,436.0	9,292,052.0	1,451	0	0	0	103,815.0	6,463	2,464,357.0	
		19	180.0	23,888.0	8,766,176.0	1,411	0	0	0	104,880.0	6,458	2,480,413.0	
		18	1,682.0	118,984.5	892,383.8	4	0	663	0	65.8	-	-	
		19	1,682.0	112,130.5	840,978.8	2	0	516	0	70.4	-	-	
(名) 水納海運	水納/渡入地	20	1,645.0	106,894.0	801,705.0	8	0	749	0	58.5	-	-	
		21	1,551.0	94,597.0	709,477.5	2	1	719	0	70.9	-	-	
		22	1,393.0	83,372.0	625,290.0	3	0	771	0	56.2	-	-	
		14	1,763.0	46,152.0	392,294.0	307	0	989	0	903.0	2,695	22,908.0	平成19年1月16日事業廃止
		15	2,189.0	44,636.0	379,427.0	118	0	1,916	0	720.0	1,747	14,858.0	
		16	2,018.0	42,529.0	361,496.0	94	0	876	0	323.0	2,719	23,111.0	
勝連海運(株)	津堅/平敷島	17	2,055.0	39,939.0	339,480.0	0	1,118	757	0	169.0	2,053	17,451.0	

資料：沖縄総合事務局運輸部「運輸要覧」(平成23年12月)
 注) 「特殊手荷物」、「手荷物」、「小荷物」、「郵便物」、及び「貨物」については、運輸臨時報告書から抽出した数字である。
 「-」となっている箇所については、報告書未提出又は報告書記入により転記できなかったものである。

(6) 離島航路輸送量実績 (旅客定期) (つづき)

事業者名	航路名	年度	運航回数	旅客(人)	旅客輸送人キロ	特殊手荷物(個)	手荷物(個)	小荷物(個)	郵便物(個)	貨物(トン)	自動車航走(台)	自動車航走台キロ	備考	
(有) 神谷観光	平敷屋/津堅	18	1,922.0	51,824.0	419,774.0	28	0	430	554	1,012.0	1,622	13,138.0	平成14年6月10日新可	
		19	2,028.0	63,540.0	514,673.0	213	0	16,193	1,402	1,012.0	2,187	17,714.0		
		20	1,985.0	89,678.0	726,392.0	1,525	13,395	0	1,529	0	0.0	5,494	44,502.0	
		21	1,863.0	103,744.0	840,327.0	146	5,427	0	1,408	0	3.0	2,884	23,360.0	
久高海運(名)	久高/安盛真	22	1,792.0	77,958.0	631,460.0	450	10,348	0	1,548	19.0	2,324	18,825.0		
		18	2,148.0	83,880.5	721,372.3	922	0	984	0	0	452.3	1,769	15,213.4	平成14年10月14日大船/海面上り
		19	2,106.0	85,545.0	735,687.0	1,021	0	742	0	0	425.3	1,783	15,333.8	前年度迄
		20	2,332.0	118,917.5	1,022,690.5	1,129	0	768	0	1,310	519.4	2,392	20,571.2	平成14年4月10日新可
大東海運(株)	那覇(泊)南・北大東	21	2,117.0	92,093.0	791,999.8	1,064	0	801	0	0	378.6	1,628	14,000.8	平成14年4月10日新可
		22	2,053.0	96,250.5	827,754.3	1,038	0	656	0	0	405.5	1,751	15,058.6	平成14年4月10日新可
		18	63.5	2,749.5	1,004,197.5	0	0	0	0	3,010	31,250.0	-	-	
		19	67.5	2,946.0	1,193,130.0	0	0	0	0	4,980	39,624.0	-	-	
西古アモリー(株)	長山/平良	20	67.5	3,869.5	1,567,147.5	0	0	0	0	4,638	42,114.3	-	-	
		21	72.0	1,579.5	639,697.5	0	0	0	0	8,719	53,887.5	-	-	
		22	75.0	4,237.5	1,716,187.5	0	0	0	0	12,100	54,970.4	-	-	
		18	6,240.0	303,192.0	2,364,897.0	272	0	25,187	0	22,214	3,356.0	47,913	373,722.0	
(有) はやて海運	佐良浜/平良	19	6,216.0	272,386.0	2,124,611.0	234	0	23,788	0	13,573	3,181.0	48,522	378,472.0	
		20	6,177.0	272,473.0	2,125,289.0	362	0	25,819	0	14,376	3,404.0	51,936	405,100.0	
		21	6,308.0	279,815.0	2,182,557.0	490	0	25,498	0	15,582	4,068.0	57,120	445,536.0	
		22	5,935.0	298,972.0	2,331,982.0	1,004	0	24,999	0	13,627	3,951.0	57,971	452,174.0	
(有) 多良間海運	多良間/平良	18	3.0	45.0	387.0	0	0	0	0	0.0	24	206.0		
		19	2.0	45.0	387.0	0	0	0	0	0.0	48	413.0		
		20	2.0	40.0	344.0	0	0	0	0	0.0	39	335.0		
		21	3.0	48.0	413.0	0	0	0	0	0.0	43	370.0		
(有) 多良間海運	佐良浜/平良	22	4.0	42.0	353.0	0	0	0	0	0.0	30	258.0		
		18	6,267.0	323,696.0	2,524,829.0	2,319	332	4,310	0	0	0.0	84,983	662,867.0	
		19	6,182.0	312,508.0	2,437,563.0	1,765	250	2,009	0	0	0.0	89,080	694,824.0	
		20	6,190.0	320,707.0	2,501,514.0	2,070	275	2,948	0	0	0.0	90,235	703,833.0	
(有) 多良間海運	多良間/平良	21	6,229.0	338,610.0	2,641,158.0	1,830	344	3,200	0	0	0.0	92,304	719,972.0	
		22	6,152.0	352,738.0	2,751,356.0	1,895	325	4,399	0	0	0.0	98,796	770,609.0	
		18	206.0	3,197.0	198,214.0	245	0	0	0	236	13,798.6	1,357	83,603.0	
		19	221.0	4,681.5	274,804.0	270	0	0	0	321	9,805.0	1,326	77,836.2	
(有) 大神海運	大神/島尻	20	235.0	6,260.0	367,462.0	306	0	0	0	590	10,395.0	1,553	92,768.0	
		21	231.0	6,210.0	364,527.0	238	0	0	0	315	10,650.0	1,585	93,040.0	
		22	239.0	5,737.5	336,791.0	193	0	0	0	823	10,564.0	1,503	88,226.0	
		18	1,796.0	17,451.0	95,980.5	25	0	518	0	0	45.4	-	-	
(有) 大神海運	大神/島尻	19	1,787.0	18,595.5	102,275.3	14	0	400	0	0	11.9	-	-	
		20	1,791.0	14,484.0	79,662.0	37	0	379	0	0	15.1	-	-	
		21	1,800.0	14,355.0	78,952.5	11	0	481	0	0	8.2	-	-	
		22	1,651.0	16,174.0	88,957.0	33	0	476	0	0	4.8	-	-	

資料：沖縄総合事務局運輸部「運輸要覧」(平成23年12月)「旅客定期」(「運輸要覧」)、「郵便物」、「手荷物」、「小荷物」及び「貨物」については、運輸臨時報告書から抽出した数字である。
注) 「特殊手荷物」、「手荷物」、「小荷物」については、報告書未提出又は報告書誤記入により転記できなかったものである。

(6) 離島航路輸送実績 (旅客定期) (つづき)

事業者名	航路名	年度	運航回数	旅客(人)	旅客輸送人キロ	特殊手荷物(個)	手荷物(個)	小荷物(個)	郵便物(個)	貨物(トン)	自動車航走(台)	自動車航走台キロ	備考	
(有) 安栄観光	石垣/竹富	18	6,621.0	276,092.0	1,780,793.4	408	0	717	7,804	203.0	0	0.0	平成15年3月より 自動車航走総航	
		19	6,605.0	294,175.0	1,897,428.8	343	0	852	9,488	203.0	0	0.0		
		20	6,847.0	293,223.0	1,891,288.4	337	0	1,147	8,885	203.0	0	0.0		
		21	6,453.0	275,266.0	1,775,465.7	70	0	1,030	7,724	293	0.0	1,889.9		
		22	6,300.0	283,073.0	1,825,820.9	333	0	1,170	7,133	293	203.0	1,889.9		
		18	3,500.0	282,168.0	8,704,882.8	233	0	14,489	33,181	0	1,260.0	0	0.0	平成15年3月より 自動車航走総航
		19	3,519.0	267,049.0	8,238,461.7	237	0	14,229	36,516	542	1,260.0	542	16,720.7	
		20	3,775.0	221,962.0	6,847,527.7	236	0	15,457	30,093	542	1,260.0	542	16,720.7	
		21	3,704.5	196,188.0	6,052,399.8	22	0	15,125	21,132	542	1,260.0	542	16,720.7	
		22	6,621.0	170,625.0	5,263,781.3	220	0	15,804	17,243	542	1,260.0	542	16,720.7	
		18	2,078.0	42,142.0	819,661.9	165	0	251	5,251	102.0	102.0	0	0.0	平成15年3月より 自動車航走総航
		19	2,097.0	45,304.0	881,162.8	132	0	425	5,432	102.0	102.0	0	0.0	
		20	2,042.0	43,790.0	851,715.5	123	0	692	5,479	102.0	102.0	108	2,100.0	
		21	1,926.5	45,592.0	886,764.4	30	0	940	5,041	0.0	0.0	108	2,100.0	
		22	2,242.0	31,543.0	613,511.4	129	0	695	5,112	102.0	102.0	108	2,100.6	
		18	2,766.0	128,574.0	5,014,386.0	201	0	17,026	55,477	212.0	212.0	-	-	
		19	2,764.0	122,066.0	4,760,574.0	205	0	15,369	54,901	212.0	212.0	-	-	
		20	3,018.0	123,123.0	4,801,797.0	204	0	19,688	48,665	212.0	212.0	-	-	
		21	3,998.5	117,464.0	4,581,096.0	42	0	21,591	55,516	0.0	0.0	197	7,683.0	
		22	7,198.0	110,472.0	4,308,408.0	203	0	18,836	58,316	212.0	212.0	197	7,683.0	
		18	3,712.0	103,570.0	2,118,006.5	249	0	2,667	27,074	0	65.0	0	0.0	平成15年2月10日 日計可
		19	3,694.0	89,645.0	1,833,240.3	243	0	3,464	25,401	0	65.0	0	0.0	
20	4,052.0	77,294.0	1,580,662.3	218	0	3,806	16,426	0	65.0	271	5,542.0			
21	3,582.0	74,882.0	1,531,336.9	14	0	4,611	12,668	0	65.0	271	5,542.0			
22	6,027.0	77,679.0	1,588,535.6	214	0	3,703	12,320	0	65.0	271	5,542.0			
18	380.0	11,610.0	405,922.9	26	0	488	0	40.0	40.0	-	-			
19	379.0	10,504.0	364,592.9	464	0	3	0	40.0	40.0	-	-			
20	668.0	10,502.0	356,501.7	19	0	647	0	40.0	40.0	5	190.5			
21	668.0	11,524.0	403,454.9	3	0	775	0	0.0	0.0	6	197.5			
22	1,389.0	11,094.0	379,056.9	24	0	781	0	40.0	40.0	6	197.5			
19	2,572.0	21,659.0	138,617.6	0	0	110	0	199.0	0	69	441.6			
20	3,040.5	51,915.0	332,256.0	0	0	113	0	179.0	0	84	537.6			
21	3,374.5	55,467.5	354,992.0	0	0	93	0	204.0	0	96	614.4			
22	3,571.0	82,458.5	527,734.4	0	0	-	0	-	0	151	966.4			
19	1,945.0	32,312.0	1,004,903.2	0	0	201	0	845.0	0	178	5,535.8			
20	2,295.5	62,250.0	1,935,975.0	0	0	668	0	1,959.0	0	155	4,820.5			
21	2,330.0	59,817.0	1,860,308.7	0	0	139	0	4,793.0	0	164	5,100.0			
22	2,106.0	72,200.0	2,246,420.0	0	0	-	0	-	0	350	10,885.0			
19	1,081.0	7,125.0	140,362.5	0	0	21	0	363.0	0	33	650.1			
20	1,188.0	10,606.0	208,938.2	0	0	104	0	447.0	0	46	906.2			
21	1,191.0	9,852.0	194,084.4	0	0	53	0	341.0	0	47	926.9			
22	1,197.0	9,876.5	194,557.1	0	0	-	0	-	0	109	2,147.3			
19	2,336.0	22,786.0	439,769.8	0	0	229	0	853.0	0	338	6,523.4			
20	2,990.5	49,480.0	954,964.0	0	0	1,525	0	3,165.0	0	373	7,198.9			
21	3,161.0	55,890.0	1,078,677.0	0	0	993	0	1,379.0	0	332	6,407.6			
22	3,089.5	71,088.1	1,372,000.3	0	0	-	0	-	0	403	7,777.9			
19	83.0	2,367.0	88,718.5	0	0	42	0	164.0	0	109	4,161.8			
20	634.0	6,899.0	264,354.9	0	0	355	0	864.0	0	99	3,889.2			
21	649.0	7,516.0	284,007.7	0	0	36	0	130.0	0	94	3,110.6			
22	461.0	4,025.5	148,352.4	0	0	-	0	-	0	92	3,661.6			
19	331.0	1,270.0	22,225.0	0	0	0	0	0.0	0.0	0	0.0			
20	163.0	1,270.0	22,225.0	0	0	0	0	0.0	0.0	0	0.0			
21	181.5	3,770.0	65,975.0	0	0	0	0	0.0	0.0	0	0.0			
22	182.5	6,437.0	112,647.5	0	0	0	0	0.0	0.0	0	0.0			

資料：沖縄総合事務局運輸部「運輸要覧」(平成23年12月)
注) 「特殊手荷物」、「手荷物」、「小荷物」及び「貨物」については、運輸臨時報告書から抽出した数字である。
「一」となっている箇所については、報告書未提出又は報告書誤記入により転記できなかったものである。

(6) 離島航路輸送量実績 (旅客定期) (つづき)

事業者名	航路名	年度	運航回数	旅客(人)	旅客輸送人キロ	特殊手荷物(個)	手荷物(個)	小荷物(個)	郵便物(個)	貨物(トン)	自動車航走(台)	自動車航走台キロ	備考	
石垣島 ドリーム観光 (株)	小浜/大原	19	432.0	4,437.0	141,984.0	0	0	0	0	0.0	0	0.0		
		20	432.0	4,437.0	141,984.0	0	0	0	0	0.0	0	0.0		
		21	363.0	8,243.0	263,776.0	0	0	0	0	0.0	0	0.0		
		22	365.0	11,349.0	363,168.0	0	0	0	0	0.0	0	0.0		
	大原/竹富	19	326.0	2,218.0	64,543.8	0	0	0	0	0.0	0	0.0		
		20	165.5	2,218.0	64,543.8	0	0	0	0	0.0	0	0.0		
		21	181.5	3,770.0	109,707.0	0	0	0	0	0.0	0	0.0		
(資) 波照間海運	石垣/波照間	17	885.0	32,004.0	1,664,208.0	281	0	634	0	0	6,691.0	876	45,552.0	
		18	1,037.0	43,705.5	2,272,686.0	368	0	572	0	0	7,688.0	968	50,336.0	
		19	925.0	44,374.5	2,307,474.0	281	0	471	0	0	7,591.0	657	34,164.0	
		20	922.0	73,925.5	3,844,126.0	284	0	406	0	0	9,380.0	898	46,696.0	
		21	949.5	67,033.5	3,485,742.0	254	0	403	0	0	7,447.0	1,374	71,448.0	
(有) 安楽観光	石垣/波照間	22	203.0	9,435.0	192,945.8	24	0	8,865	0	15,362.0	8	163.6	182.12.27期算出	
(資) 福山海運	石垣/与那国	18	98.0	4,863.0	619,546.0	0	420	93	0	0	12,623.0	539	68,669.0	
		19	97.5	4,233.0	539,284.0	0	355	109	0	0	12,601.4	454	57,839.0	
		20	97.0	4,131.5	526,353.0	0	420	93	0	0	12,463.4	435	55,419.0	
		21	96.5	3,663.5	466,730.0	0	135	140	0	0	11,008.3	555	70,707.0	
		22	98.5	2,204.0	280,790.0	0	100	104	0	623	12,598.8	738	94,021.0	
(有) 船浮海運	船浮/白浜/黒取	18	1,526.0	11,920.0	84,846.0	0	6	1,327	0	0	27.0	-	-	
		19	1,522.0	12,799.5	91,888.5	0	5	1,324	0	0	20.4	-	-	
		20	1,495.0	15,441.0	108,919.0	0	10	851	0	0	16.8	-	-	
		21	1,532.0	12,804.0	90,633.0	0	10	536	0	0	10.0	-	-	
		22	1,552.0	12,557.5	43,963.0	0	4	629	0	0	5.5	-	-	
(資) 浦内川観光	浦内川河口/ 車盤岩	18	355.0	15,994.0	127,952.0	0	0	0	0	0	0.0	-	-	
		19	355.0	13,205.0	105,640.0	0	0	0	0	0	0.0	-	-	
		20	358.0	11,628.0	93,024.0	0	0	0	0	0	0.0	-	-	
		21	360.0	7,777.0	62,216.0	0	0	0	0	0	0.0	-	-	
		22	351.0	8,684.0	69,473.0	0	0	0	0	0	0.0	-	-	
合 計		18	72,996.5	3,984,921.5	93,495,909.1	12,302	18,316	85,238	229,723	299,776.1	271,159	6,529,369.6		
		19	81,833.5	4,042,155.5	92,008,748.7	11,921	15,385	97,013	229,865	278,272.8	279,916	7,009,672.0		
		20	84,346.5	4,102,403.5	86,194,079.1	12,270	28,815	89,206	214,805	176,472.2	281,513	4,484,105.1		
		21	84,271.5	3,870,445.5	79,722,925.1	9,118	20,482	92,648	212,409	180,405.6	285,353	4,565,340.7		
		22	90,070.0	3,804,288.1	78,053,239.7	10,747	25,037	99,433	211,353	202,364.2	294,002	4,727,370.8		

資料：沖縄総合事務局運輸部「運輸要覧」(平成23年12月)
 (注) 「特殊手荷物」、「手荷物」、「郵便物」及び「貨物」については、運輸要覧報告書から抽出した数字である。
 「一」となっている箇所については、報告書未提出又は報告書誤記入により転記できなかったものである。

(7) 沖繩県離島海運振興株式会社の船舶貸渡一覧表

船舶貸渡事業 沖繩県離島海運振興株式会社

船舶貸渡事業者住所

沖繩県那覇市泊3丁目1番地8

TEL 861-5856

FAX 866-8140

H23.10.1 現在

船名	船舶	船質	総トン数	進水年月日	造船所	貸渡先	就航路
フェリーくだけか	旅客船兼自動車渡船	鋼	49	14. 2. 19	神原海洋開発(株)	久高海運(名)	久高～安座真
クイーンざまみ3	高速旅客船	7%ニッケル合金	168	14. 7. 2	(株)三保造船所	座間味村	泊～座間味～阿嘉
フェリー栗国	旅客船兼自動車渡船	鋼	451	14. 5. 13	(株)井筒造船所	栗国村	泊～栗国
ちゅらさん2	高速旅客船	7%ニッケル合金	83	18. 7. 1	江藤造船所	八重山観光フェリー(株)	石垣～竹富地区
フェリーたらまゆう	旅客船兼自動車渡船	鋼	457	19. 4. 9	(株)三保造船所	(資)多良間海運	平良～多良間
ニューふなうき	旅客船	FRP	17	20. 2. 19	ヤンマー沖繩	(有)船浮海運	船浮～白浜～網取
ニューくだけかⅢ	旅客船	7%ニッケル合金	19	21. 7. 27	常石林業建設	久高海運(名)	久高～安座間
スマヌかりゆす	旅客船	7%ニッケル合金	15	22. 3. 19	瀬戸内クラフト(株)	(名)大神海運	大神～島尻
ばいばていろーま	高速旅客船	7%ニッケル合金	89	22. 7. 31	(株)三保造船所	(資)波照間海運	平良～多良間
だいとー	貨客船	鋼	690	23. 2. 19	(株)渡部造船所	大東海運(株)	泊～南北大東

資料：沖繩総合事務局運輸部「運輸要覧」(平成23年12月)

3 陸上交通

(1) 島別一般乗合・一般貸切旅客自動車運送事業者(バス)の状況

平成23年3月末現在

島名	事業者名	事業種別	運行系統数	車両台数		
				乗合 常用	貸切	合計
渡嘉敷島	とかしき観光バス(合)	貸切	1	6	9	15
座間味村	シラハマアイランド観光	貸切	—	—	3	3
伊江島	伊江観光バス(株)	乗合・貸切	1	1	4	5
久米島	(有)久米島交通	貸切	—	—	9	9
	観光バス久米島(株)	貸切	—	—	4	4
宮古島	(資)八千代バス・タクシー	乗合・貸切	2	4	23	27
	宮古協栄バス(資)	乗合・貸切	7	9	27	36
伊良部島	(資)共和バス	乗合・貸切	1	3	1	4
石垣島	東運輸(株)	乗合・貸切	13	22	29	51
	平田観光(株)	貸切	—	—	9	9
	(有)かびら観光交通	貸切	—	—	11	11
西表島	西表島交通(株)	乗合・貸切	1	6	38	44
	いりおもて観光(株)	貸切	—	—	7	7
竹富島	(有)竹富島交通	乗合・貸切	1	3	16	19
	竹富島観光(合)	貸切	—	—	4	4
小浜島	(株)コハマ交通	乗合・貸切	1	2	6	8
	(有)ちゅら島交通	乗合・貸切	1	3	7	10
	うるわし観光	貸切	—	—	3	3
波照間島	(有)トラベル派遣	貸切	—	—	3	3
	(株)波照間交通	貸切	—	—	3	3
与那国島	(有)トラベル派遣	乗合・貸切	1	—	3	3
	最西端観光(株)	貸切	—	—	3	3
合計			30	59	222	281

資料：沖縄総合事務局運輸部「運輸要覧」平成23年12月版

(2) 島別タクシー、自家用自動車有償運送登録、レンタカーの状況

平成22年3月末現在

島名	タクシー		自家用自動車有償運送登録			レンタカー	
	事業者数	車両数	運送者数	車両数	対象	事業者数	車両数
伊平屋島	1	1				1	25
伊是名島	1	1				1	21
伊江島	1	5				2	14
渡嘉敷島	1	2				5	21
座間味島	1	1				4	17
阿嘉島	1	1					
粟国島						1	4
久米島	2	26	1	3	一般客	5	195
北大東島						1	5
南大東島	1	3				5	20
宮古島	23 (10)	160 (15)				56	1,290
伊良部島	5 (1)	22 (1)				1	6
多良間島			1	1	一般客	3	17
石垣島	15 (3)	288 (6)	2	2	身体障害者・ 要介護認定者・ 児童福祉法第24条	56	1,578
西表島	3	10				16	265
小浜島						4	27
黒島						1	3
波照間島						4	16
与那国島	1	4				5	91
離島計	56 (14)	524 (22)	4	6		171	3,615

資料：沖縄総合事務局陸運事務所「業務概況」平成23年度版

注) () について、事業者数は福祉輸送限定、車両数は福祉車両で内数である。

(3) 離島市町村別車種別保有自動車数

平成23年3月末現在,単位:台、%

市町村名	總 計															
	登録自動車				貨物				自 用				乗 用			
	計		用		普通車		小型車		被牽引車		乗合車計		普通車		小型車	
	貨物車計	普通車	小型車	被牽引車	乗合車計	普通車	小型車	乗用車計	普通車	小型車	乗用車計	普通車	小型車	特種(殊)用途車	特種(殊)用途車	大型特殊車
伊平屋村	538	180	67	112	1	9	3	6	300	91	209	49	40	9	3	680
伊是名村	571	190	74	116		4	4	4	340	102	238	37	27	10	3	783
伊江村	1,917	581	159	421	1	15	6	9	1,204	303	901	117	71	46	34	2,902
栗国村	260	98	30	68		1		1	119	35	84	42	33	9	2	832
渡名喜村	58	8	1	7	1	1		1	38	9	29	11	8	3	1	123
座間味村	333	118	23	95		12		12	178	55	123	25	20	5	8	385
渡嘉敷村	327	109	47	62		32	4	28	156	60	96	30	25	5	9	323
久米島町	2,732	667	265	398	4	33	14	19	1,854	456	1,398	178	148	30	64	4,698
北大東村	392	183	88	94	1	2		2	142	47	95	65	32	33	2	357
南大東村	788	378	184	192	2	3		3	319	87	232	88	52	36	8	813
宮古島市	14,150	3,474	1,208	2,252	14	113	65	48	9,635	2,423	7,212	928	617	311	414	27,000
多良間村	526	336	58	278		2		2	132	32	100	56	29	27	2	469
石垣市	11,613	2,731	1,162	1,543	26	127	82	45	8,086	2,339	5,747	669	490	179	323	21,199
竹富町	1,286	380	111	269		129	67	62	709	200	509	68	54	14	12	2,219
与那国町	510	175	84	88	3	12	3	9	256	62	194	67	52	15	3	777
離島計(A)	100,449	36,001	9,608	3,561	52	495	244	251	23,468	6,301	17,167	2,430	1,698	732	888	63,560
県計(B)	990,052	437,228	68,044	26,081	1,777	3,188	1,558	1,630	350,389	104,480	245,909	15,607	13,553	2,054	15,980	536,844
(A)/(B)*100	10.1	8.2	14.1	13.7	14.9	15.5	15.7	15.4	6.7	6.0	7.0	15.6	12.5	35.6	5.6	11.8

資料: 沖縄総合事務局陸運事務所「業務概況」(平成23年度版)

注) 県計には、駐留米軍の車両数も含まれている

(4) 島別道路現況

平成22年4月1日現在

島名	市町村名	道路種類	総延長 (km)	重用 延長 (km)	未供用 延長 (km)	突延長 (km)	実延長			内訳			歩道設置 延長 (km)	車道面積 (ha)	道路部 面積 (ha)	道路敷 面積 (ha)		
							規格改良 延長 (km)	内車道幅員 5.5m以上 (km)	未改良 延長 (km)	舗装 延長 (km)	未舗装 延長 (km)	歩道敷 延長 (km)						
伊平屋島	伊平屋村	一般国道																
		主要地方道	11.7			11.7	11.7											
		一般県道	63.1	0.7		62.4	43.1	23.1	19.3	4.2	16.0	13.0	7.7	10.5	39.2	11.0	64.6	
野浦島	伊平屋村	一般国道																
		主要地方道	1.0			1.0	1.0											
		一般県道	5.3	0.1		5.3	5.3	3.1		0.8			0.6	1.0	2.6	2.0	3.2	
伊是名島	伊是名村	一般国道																
		主要地方道	6.2			6.2	6.2											
		一般県道	82.1	1.1	0.7	80.3	75.1	31.6	5.2	6.2	48.3	5.3	3.8	6.5	51.1	9.0	71.1	
伊江島	伊江村	一般国道																
		主要地方道	22.8	0.2		22.7	15.3	12.9	7.3	22.7	4.8							
		一般県道	170.8	3.7		167.1	146.7	26.9	20.4	147.1	20.8		13.1	20.3	90.8	25.7	105.4	
水納島	本部町	一般国道																
		主要地方道																
		一般県道	1.1			1.1	0.5		0.6	0.7	0.7	0.5	0.3	0.4				
北部圏域計		一般国道																
		主要地方道	41.7	0.2		41.6	34.2	29.0	7.3	41.6	16.0		25.2	38.3	47.7			
		一般県道	322.4	5.6	0.7	316.2	270.7	84.7	45.5	277.5	80.8	38.8	142.7	184.1	244.9			
津堅島	うるま市	一般国道																
		主要地方道																
		一般県道	7.9	0.2		7.7	5.7	0.2	2.1	5.3	2.1	2.4	2.5	3.3	3.5			
久高島	南城市	一般国道																
		主要地方道																
		一般県道	9.3			9.3			9.3	4.1	4.1		2.8	3.7	4.0			
栗国島	栗国村	一般国道																
		主要地方道																
		一般県道	0.8			0.8	0.8			0.8			0.5	0.6	0.8			
渡名喜島	渡名喜村	一般国道	53.6	0.3	7.0	46.3	27.9	3.0	18.4	33.9	31.1	12.3	13.7	19.1	21.7			
		主要地方道																
		一般県道	9.0			9.0	3.9	0.1	5.2	3.8	3.8	5.2	2.7	3.6	4.4			
鹿間味島	鹿間味村	一般国道																
		主要地方道																
		一般県道	0.1			0.1			0.1	0.1			0.1	0.1	0.1			
阿蘇島	鹿間味村	一般国道	11.4			11.3	5.6	0.4	5.7	7.3	4.1	1.4	3.7	5.2	7.1			
		主要地方道																
		一般県道	9.6			9.6			9.6	2.6	0.7	7.0						
渡嘉敷島	渡嘉敷村	一般国道																
		主要地方道																
		一般県道	6.1			6.1	3.6	2.4	2.5	3.6	2.5	2.5	2.7	4.3	6.1			
渡嘉敷島	渡嘉敷村	一般国道																
		主要地方道																
		一般県道	0.6	0.2		0.6	0.5		0.1	0.6			0.2	0.4	0.4			
合計				19.6	0.2		19.4	17.8	6.4	7.7	0.5	10.3	13.8	33.6				

(4) 島別道路現況 (つづき)

平成22年4月1日現在

島名	市町村名	道路種類	総延長 (km)	重用 延長 (km)	未供用 延長 (km)	実延長 (km)	規格改良 済延長 (km)	実延長の内の			舗装 延長 (km)	舗装済 延長 (km)	未舗装 延長 (km)	歩道幅員 延長 (km)	歩道幅員 延長 (km)	歩道幅員 延長 (km)	歩道幅員 延長 (km)	歩道幅員 延長 (km)	道路面積	
								内車道幅員 5.5m以上 (km)	舗装 延長 (km)	未舗装 延長 (km)									歩道幅員 延長 (km)	歩道幅員 延長 (km)
久米島	久米島町	一般国道	15.7			15.7	15.7	13.9		13.4			12.0	17.6	10.0	22.4			17.6	22.4
		主要地方道	52.8	13.5	25.2	14.2	14.2	13.8		14.2			8.2	14.7	9.0	22.8			14.7	22.8
		市町村道	198.3	2.5	2.7	193.1	97.0	37.3		71.5			41.3	29.3	77.5	105.5	139.5			105.5
久米島	久米島町	主要地方道																		
		一般国道																		
		市町村道	3.0				3.0	2.3	1.6		2.5		0.6	1.5	1.4	2.4			2.4	2.8
久米島	久米島町	一般国道																		
		主要地方道																		
		市町村道	0.7				0.7						0.7		0.1				0.1	0.2
北大東島	北大東村	一般国道																		
		主要地方道	2.2			2.2	2.2	2.2		2.2			1.2	1.5	2.0	2.1			2.1	2.9
		市町村道	34.3	0.1		34.2	32.9	28.0		32.9		1.3	9.4	20.0	26.9	33.5			26.9	33.5
南大東島	南大東村	一般国道																		
		主要地方道	12.2			12.2	11.1	11.1		12.2			6.1	7.9	29.1	16.5			16.5	18.8
		市町村道	48.9	0.1		48.8	45.0	33.8		46.3		2.5	2.9	29.1	35.2	41.8			35.2	41.8
中南部圏域計	宮古島市	一般国道	15.7			15.7	15.7	13.9		13.4			12.0	17.6	10.0	22.4			17.6	22.4
		主要地方道	68.7	3.5	25.2	30.1	28.8	27.9		30.1			15.9	19.2	19.2	34.4			19.2	45.8
		市町村道	411.7	3.4	9.7	398.5	241.7	113.2		312.9		85.6	52.7	169.0	226.6	302.2			226.6	302.2
宮古島	宮古島市	一般国道	272.4			272.4	272.4	27.0		27.0			23.4	35.5	18.4	40.9			35.5	40.9
		主要地方道	47.3			47.3	44.2	44.2		46.6		0.2	42.8	60.1	31.4	71.9			60.1	71.9
		市町村道	120.0	3.1	27.9	88.9	85.4	84.6		84.8			81.9	60.8	113.6	130.8			113.6	130.8
池間島	宮古島市	一般国道	807.7	14.7	7.6	785.4	504.3	249.0		224.8			121.8	488.5	368.9	552.9			488.5	552.9
		主要地方道																		
		市町村道																		
大神島	宮古島市	一般国道																		
		主要地方道																		
		市町村道																		
来間島	宮古島市	一般国道																		
		主要地方道																		
		市町村道																		
伊良部島	宮古島市	一般国道																		
		主要地方道																		
		市町村道																		
下地島	宮古島市	一般国道																		
		主要地方道																		
		市町村道																		
多良間島	多良間村	一般国道																		
		主要地方道																		
		市町村道																		

(4) 島別道路現況 (つづき)

平成22年4月1日現在

島名	市町村名	道路種類	総延長 (km)	重用 延長 (km)	未供用 延長 (km)	実延長 (km)	規格改良 済延長 (km)	突		の		未舗 延長 (km)	舗 延長 (km)	内本舗 延長 (km)	車道面積 (ha)	陸 道 面積 (ha)	道路敷 面積 (ha)	
								内車道幅員 5.5m以上 (km)	未改良 延長 (km)	舗 延長 (km)	舗 延長 (km)							歩道設置 延長 (km)
水納島	多良間村	一般国道	1.5			1.5												
		主要地方道	272.4	27.4	244.5	27.9	27.4	27.0	1.5	27.0	27.0	23.4	0.5	0.6				
		市町村道	54.5	51.4	0.5	54.0	51.4	50.3	2.6	53.8	51.5	50.0	18.4	35.5	35.5	0.6	40.9	
宮古圏域計		一般国道	147.0	4.1	27.9	114.9	110.5	109.1	4.4	114.9	109.9	106.5	77.2	142.9	142.9		164.0	
		主要地方道	1,109.5	20.1	9.7	1,079.9	654.4	348.6	425.3	807.3	365.4	272.5	500.0	665.4	665.4		751.6	
		市町村道	113.7	33.3	79.5	34.2	33.3	32.3	0.9	33.0	27.8	1.2	20.8	47.9	47.9		65.6	
		一般国道	64.4	56.1	3.0	46.8	39.6	39.6	7.3	46.8	53.1	5.3	37.7	37.7	37.7		84.8	
石垣島	石垣市	一般国道	58.2	8.4	0.8	344.5	108.4	76.1	233.2	53.8	111.2	147.8	200.0	200.0		224.3		
		主要地方道	350.0	4.7														
竹富島	竹富町	一般国道																
		主要地方道	27.5	7.6	4.9	22.4	7.6	4.0	14.8	8.6	13.8	7.6	8.6	14.3		16.3		
西表島	竹富町	一般国道																
		主要地方道	53.8	50.4		53.8	50.4	48.6	3.5	53.8	47.8	44.2	31.9	51.5		73.2		
鳩間島	竹富町	一般国道	44.5	0.6		43.9	8.2	3.5	35.7	29.3	1.5	17.6	22.8		24.3			
		主要地方道																
黒島	竹富町	一般国道	3.0	0.1		2.9	0.2		2.7	0.8		0.7	1.0		1.0			
		主要地方道	2.4	2.4		2.4	2.4	2.3		2.4								
新築島(上地)	竹富町	一般国道	21.8	0.2		21.6	7.4	3.4	14.2	8.7		8.4	10.7		12.2			
		主要地方道																
小浜島	竹富町	一般国道	1.2			1.2			1.2			0.3	0.4		0.4			
		主要地方道																
波照間島	竹富町	一般国道	1.5			1.5	1.5	1.5	1.5			1.0	1.8		2.4			
		主要地方道	18.5	0.2		18.4	8.5	6.6	9.9	12.6	3.0	5.7	7.6	10.7		11.9		
与那国島	与那国町	一般国道	35.7	0.2	8.9	26.5	21.8	14.6	4.8	22.3	5.6	13.0	17.7		20.9			
		主要地方道	15.0			15.0	13.7	13.4	1.4	15.0								
八重山圏域計		一般国道	128.7	2.3	0.7	125.7	35.8	18.7	89.9	62.5	14.1	6.6	9.5	13.5		22.8		
		主要地方道	113.7	34.2	79.5	34.2	33.3	32.3	0.9	33.0	27.8	11.2	47.0	63.0		78.6		
		市町村道	64.4	64.4		64.4	56.1	55.9	8.3	59.1	53.1	6.3	20.8	47.9		65.6		
		一般国道	130.9	8.4	3.0	119.5	107.6	105.4	12.2	119.5	95.6	49.8	37.7	61.5		87.7		
離島計		一般国道	630.9	8.5	15.3	607.1	197.9	126.9	409.3	378.0	92.5	251.0	340.6		389.9			
		主要地方道	386.1	324.0	0.5	384.1	123.2	120.1	10.9	128.6	54.8	57.0	39.2	83.4		106.5		
計		一般国道	134.6	26.2	56.1	306.1	281.1	271.4	25.2	306.1	118.0	111.8	148.3		191.9			
		主要地方道	388.3	37.6	35.4	2,401.7	1,364.7	673.4	1,037.2	1,775.7	724.4	625.9	202.6	339.3		443.6		
																1,688.6		

資料：土木建築部 道路管理課 平成22年4月1日現在

注) 延長の内訳が一致しないものは四捨五入によるものである。

4. 通 信

(1) 離島の市町村別加入電話・公衆電話数

市町村名	離島名	平成23年9月末現在	平成23年9月末現在
		加入電話数(加入)	公衆電話数(台)
伊平屋村	伊平屋島	529	5
	野浦島		0
伊是名村	伊是名島	693	4
伊江村	伊江島	1,980	9
本部町	水納島	21	0
北部圏域計		3,223	18
うるま市	津堅島	188	1
南城市	久高島	90	1
粟国村	粟国島	395	2
渡名喜村	渡名喜島	203	1
座間味村	座間味島	539	5
	阿嘉島		1
	慶留間島		0
渡嘉敷村	渡嘉敷島	324	4
久米島町	久米島	3,451	32
	奥武島		1
	オーハ島		0
北大東村	北大東島	328	2
南大東村	南大東島	652	4
中南部圏域計		6,170	54
宮古島市	宮古島・池間島	18,784	137
	大神島・来間島		0
	伊良部島・下地島		11
多良間村	多良間島	538	2
	水納島		0
宮古圏域計		19,322	150
石垣市	石垣島	13,557	123
与那国町	与那国島	795	7
竹富町	竹富島・西表島	2,071	16
	鳩間島・由布島		0
	小浜島・黒島		4
	新城島・波照間島		3
八重山圏域計		16,423	153
離 島 計		45,138	375

資料：西日本電信電話株式会社

(2) 離島市町村別一般向けブロードバンドの提供状況

(平成23年10月末現在)

市町村名	離島名	FTTH	ADSL	無線方式	CATV	衛星+DSL	備考
		サービス提供	サービス提供	サービス提供	サービス提供	サービス提供	
北部圏域							
伊平屋村	伊平屋島	×	○	×	×	×	H17
	野甫島	×	○	×	×	×	H19
伊是名村	伊是名島	×	○	×	×	×	H17
伊江村	伊江島	×	○	×	×	×	H17
本部町	水納島	×	×	○	×	×	H19
中南部圏域							
うるま市	津堅島	×	×	○	×	×	H19
南城市	久高島	×	×	○	×	×	H19
粟国村	粟国島	×	○	×	×	×	H17
渡名喜村	渡名喜島	×	○	×	×	×	H17
座間味村	座間味島	×	○	×	×	×	H17
	阿嘉島	×	×	○	×	×	H18
	慶留間島	×	×	○	×	×	H18
渡嘉敷村	渡嘉敷島	×	×	○	×	×	H18
	前島	×	×	×	×	×	
久米島町	久米島	×	○	×	×	×	H17
	奥羽島	×	○	×	×	×	H17
	オーハ島	×	○	×	×	×	H17
北大東村	北大東島	×	×	×	×	○	H19
南大東村	南大東島	×	×	×	×	○	H19
宮古圏域							
宮古島市	宮古島	○	○	×	○	×	他事業で整備済
	池間島	×	×	×	○	×	他事業で整備済
	大神島	×	×	×	×	×	
	伊良部島	×	×	×	○	×	他事業で整備済
	下地島	×	×	×	○	×	他事業で整備済
多良間村	多良間島	×	×	×	○	×	他事業で整備済
	水納島	×	×	×	×	×	
八重山圏域							
石垣市	石垣島	○	○	○	○	×	他事業で整備済
与那国町	与那国町	×	○	×	×	×	H17
竹富町	竹富島・西表島	×	○	○	×	×	竹富H18・西表H19
	鳩間島・由布島	×	×	○	×	×	H19
	小浜島・黒島	×	○	×	×	×	H18
	新城島・波照間島	×	○	×	×	×	H18

資料：総務省沖縄総合通信事務所HP

(用語説明)

- ・FTTH…各家庭まで光ファイバーケーブルを敷設することにより、数十Mbpsの超高速インターネットアクセスを可能とするもの。
- ・ADSL…デジタル加入者線の略。電話用のメタリックケーブルにモデム等を設置することにより、高速のデジタルデータ伝送を可能とする方式の総称。
- ・無線方式…各家庭とインターネットサービスを提供する回線を無線で接続してデータ通信サービスを行う。
- ・CATV…同軸ケーブルや光ファイバーケーブルを使ってテレビの番組を分配するシステムのこと。ブロードバンドのネットワークインフラの一つとして注目されている。
- ・衛星+DSL…インターネットサービスを提供する回線に衛星通信を利用し、それを電話用のメタリックケーブルに接続してデータサービスを行う。

- 注) 1. ISDN (電話やデータ通信等のサービスを統合的に取り扱うデジタル通信網。ADSLより伝送速度が低速) は全離島市町村で利用可能。(ただし、一部地域では、新規用の空き回線がない状況にある)
2. 表中の○印はサービス提供エリアであることを示す。(ただし、エリア内の一部地域においてサービス提供されている場合でも○印で表記している。)
3. 表中の×印は、サービス提供エリア外であることを示す。
4. 備考欄の年度は沖縄県離島地区ブロードバンド環境整備促進事業の実施年度である。

(3) 離島におけるテレビ・ラジオ視聴・聴取状況

(平成23年10月末現在)

市町村名	離島名	テレビ視聴状況			ラジオ聴取状況		
		琉球放送	沖縄テレビ	琉球朝日放送	A M		F M
					琉球放送	ラジオ沖縄	FM沖縄
北部圏域							
伊平屋村	伊平屋島	○	○	○	○	○	×
	野甫島	○	○	○	○	○	×
伊是名村	伊是名島	○	○	○	○	○	×
伊江村	伊江島	○	○	○	○	○	×
本部町	水納島	○	○	○	○	○	×
中南部圏域							
うるま市	津堅島	○	○	○	○	○	×
南城市	久高島	○	○	○	○	○	×
粟国村	粟国島	○	○	○	○	○	×
渡名喜村	渡名喜島	○	○	○	○	○	×
座間味村	座間味島	○	○	○	○	○	×
	阿嘉島	○	○	○	○	○	×
	慶留間島	○	○	○	○	○	×
渡嘉敷村	渡嘉敷島	○	○	○	○	○	×
	前島	○	○	○	○	○	×
久米島町	久米島	○	○	○	○	○	×
	奥羽島	○	○	○	○	○	×
	オーハ島	○	○	○	○	○	×
北大東村	北大東島	○	○	○	○	○	×
南大東村	南大東島	○	○	○	○	○	×
宮古圏域							
宮古島市	宮古島	○	○	○	○	○	×
	池間島	○	○	○	○	○	×
	大神島	○	○	○	○	○	×
	伊良部島	○	○	○	○	○	×
	下地島	○	○	○	○	○	×
多良間村	多良間島	○	○	○	○	○	×
	水納島	○	○	○	○	○	×
八重山圏域							
石垣市	石垣島	○	○	○	○	○	×
与那国町	与那国町	○	○	○	○	○	×
竹富町	竹富島・西表島	○	○	○	○	○	×
	鳩間島・由布島	○	○	○	○	○	×
	小浜島・黒島	○	○	○	○	○	×
	新城島・波照間島	○	○	○	○	○	×

資料：企画部 情報政策課

注) 1. 表中の○印は視聴・聴取可能（地理的条件等により、視聴・聴取しづらい地域も存在する。）、×印は視聴・聴取不可。

なお、NHKはテレビ・ラジオとも全地域で視聴・聴取可能。

2. FM沖縄の放送エリアは基本的に本島内。離島においては島内において聴こえるところと聴こえないところがある。

3. FM沖縄の宮古圏域においては、FM宮古がFM沖縄の番組を一部放送している。

4. 先島地区及び南北大東地区では、琉球放送とラジオ沖縄の番組をFM波で放送している（地理的特性から外国波の混信があるため）。