


第2 産 業



1 島別産業別就業者数 (15歳以上)

平成17年国勢調査(H17.10.1現在)

区分 島名	第1次産業			第2次産業							第3次産業										
	総数	農業	林業	漁業	総数	鉱業	建設業	製造業	電気・ガス・熱供給・水道業	情報・通信業	報知業	運輸業	卸売・小売業	金融・保険業	不動産業	飲食店・宿泊業	医療・福祉	教育・習字・支援業	複合サービス事業	合入サービス業	公務
伊平屋島	619	87	0	30	161	0	127	34	337	2	1	19	43	0	0	52	51	30	36		69
	387 232	88 19		30 19	123 38		107 20	16 18	162 175	2 1	2	18 1	15 28			15 37	10 41	11 19	21 15		24 23
野甫島	50	3	0	0	8	0	3	5	39	0	0	4	2	0	0	9	2	12	4		4
	28 22	2 1			4 4		3 4	1 4	22 17			4 4	1 1			5 4	5 2	5 7	3 1		1 3
伊是名島	836	201	1	55	160	0	135	25	408	4	1	28	59	0	0	41	65	34	61		64
	557 279	145 56	1	48 7	144 16		126 9	18 7	209 199	2 2	2	23 5	19 40			10 31	9 56	14 20	46 15		51 17
伊江島	2,348	887	0	69	288	0	237	51	1,104	5	0	68	225	5	0	199	124	76	85		125
	1,393 955	569 318		68 1	236 52		204 33	32 19	520 584	4 1	0	59 9	69 156			68 131	20 104	27 49	58 27		132 60
水納島*		0	0	0	0	0	0	0	0	0	0	0	0	0	0	0	0	0	0		0
		0			0				0												
北部圏域計	3,853	1,333	1	154	617	0	502	115	1,888	11	2	119	329	5	0	301	242	152	186		262
	2,365 1,488	931 402	1 0	146 8	507 110	0 0	440 62	67 48	913 975	8 3	0	104 15	104 225			98 203	39 203	57 95	128 58		191 88
津堅島	186	132	0	82	3	0	0	3	51	2	1	8	12	0	0	5	8	6	3		5
	142 44	119 13		80 2	1 2		1 2	1 2	22 29	1 1	1	7 1	3 9			2 3	2 6	1 5	2 1		3 3
久高島	116	56	0	40	6	0	2	4	54	0	0	3	8	0	0	8	2	25	3		4
	70 46	45 11		32 8	2 4		2 4	2 4	23 31			2 1	3 5			3 5	3 2	11 14	1 2		2 2
栗国島	332	37	0	0	70	1	45	24	225	7	0	19	17	0	0	28	47	28	15		44
	238 94	31 6		61 9	61 9	1 1	43 2	17 7	146 79	7 7		18 1	10 7			14 14	26 21	11 17	9 6		34 10
渡名喜島	282	51	0	33	104	0	102	2	127	7	0	3	10	0	0	5	14	22	9		42
	222 60	41 10		33 10	100 4		98 4	2 2	81 46	7 7		3 3	4 6			2 3	4 10	10 12	6 3		13 2
座間味島	361	15	5	10	19	13	13	6	327	2		16	24		1	118	10	28	7		37
	202 159	14 1	4 1	10 2	17 2		13 2	4 2	171 156	2 2		11 5	11 13			41 77	3 7	8 20	6 1		24 13

注：1 総数は「分類不能産業」を含む。

2 本部町の水納島は含まない。

資料：企画部 統計課「平成17年国勢調査 産業別男女別15歳以上就業者数（町丁・字等別結果）」

1 島別産業別就業者数 (15歳以上) (つづき)

平成17年国勢調査(H17.10.1現在)

区分 島名	第1次産業			第2次産業					第3次産業										合計 サービス業	公務		
	総数	農業	林業	漁業	総数	鉱業	建設業	製造業	電気・ガス・熱供給・水道業	情報・通信業	運輸業	卸売・小売業	金融・保険業	不動産業	飲食店・宿泊業	医療・福祉	教育・習字・支援業	複合サービス業				
阿嘉島	総数	4	0	0	4	5	0	5	0	167	0	0	5	6	0	0	56	7	17	3	69	4
	男	98	4	0	4	5	0	5	0	89	0	0	5	2	0	0	28	1	7	2	41	3
慶留間島	総数	78	0	0	0	0	0	0	78	0	0	0	4	4	0	0	28	6	10	1	28	1
	男	45	0	0	0	1	0	1	44	0	0	0	1	1	0	0	3	2	23	0	4	6
渡嘉敷島*	総数	24	0	0	0	1	1	23	23	0	0	1	1	1	0	1	1	2	9	0	2	6
	男	21	0	0	0	0	0	21	21	0	0	0	0	0	0	0	2	2	14	0	2	6
久米島*	総数	417	19	9	10	29	0	21	8	369	7	8	22	22	0	0	143	19	69	21	34	48
	男	254	17	7	10	22	0	18	4	215	7	4	8	8	0	0	74	3	43	13	26	36
北大東島	総数	163	2	2	2	7	3	4	154	0	0	1	14	14	0	0	69	16	26	8	8	12
	男	4,289	1,018	2	183	715	2	365	348	2,367	32	8	142	480	16	0	389	244	239	83	370	364
南大東島	総数	2,710	851	2	166	490	2	317	171	1,208	26	3	110	196	8	0	126	55	97	50	227	310
	男	1,579	194	27	225	225	2	48	177	1,159	6	5	32	284	8	0	263	189	142	33	143	54
中南部圏域	総数	372	77	3	3	112	0	90	22	183	5	0	12	14	0	0	35	9	32	25	13	38
	男	249	55	1	3	109	0	88	21	85	5	0	8	4	0	0	5	2	14	11	9	27
宮古島	総数	123	22	2	2	3	2	1	98	0	0	4	10	10	0	0	30	7	18	14	4	11
	男	871	242	4	11	261	0	185	76	368	8	0	24	43	0	0	90	32	31	33	37	70
池間島	総数	586	179	1	11	227	0	164	63	180	8	20	8	8	0	0	23	7	14	21	28	51
	男	285	63	3	3	34	0	21	13	188	0	4	35	35	0	0	67	25	17	12	9	19
来間島	総数	7,447	1,451	9	376	1,325	3	829	493	4,282	70	9	243	637	16	1	880	394	520	202	655	655
	男	4,795	1,171	4	339	1,035	3	749	283	2,243	63	3	193	250	8	0	319	103	225	121	433	525
大神島	総数	2,652	322	5	37	290	0	80	210	2,039	7	6	50	387	8	1	561	291	295	81	222	130
	男	21,282	4,331	0	92	3,386	14	2,428	944	13,396	108	182	829	2,757	239	80	1,661	2,315	1,212	331	2,259	1,433
来間島	総数	12,187	2,917	2,832	85	2,646	12	2,079	555	6,525	96	115	705	1,191	87	53	587	592	514	227	1,337	1,021
	男	9,095	1,414	1,407	7	740	2	349	389	6,871	12	67	124	1,566	152	27	1,064	1,723	698	104	922	412
渡嘉敷島に、奥武島・オーハ島は久米島を含む。	総数	299	157	0	44	31	0	21	10	111	0	2	8	32	1	0	10	15	5	5	29	4
	男	162	87	44	43	27	21	6	48	4	48	2	7	14	1	4	4	2	2	1	15	1
来間島	総数	137	70	69	1	4	4	4	63	0	0	1	18	1	0	6	13	3	3	4	14	3
	男	5	1	0	1	0	0	0	4	0	0	2	1	1	0	0	0	0	1	0	0	0
来間島	総数	3	1	0	1	0	0	0	2	0	0	2	1	1	0	0	0	0	1	0	0	0
	男	2	0	0	0	0	0	0	2	0	0	0	0	0	0	0	0	0	0	0	0	0
来間島	総数	89	65	0	0	2	0	2	0	22	0	0	5	5	0	6	4	4	0	0	7	0
	男	55	45	0	0	2	0	2	0	8	0	0	2	2	0	2	2	2	0	0	4	4
来間島	総数	34	20	20	0	0	0	0	14	0	0	0	3	3	0	4	4	0	0	0	3	3
	男	34	20	20	0	0	0	0	14	0	0	0	0	0	0	4	4	0	0	0	0	0

注：前島は渡嘉敷島に、奥武島・オーハ島は久米島を含む。

1 島別産業別就業者数 (15歳以上) (つづき)

平成17年国勢調査(H17.10.1現在)

区分 島名	第1次産業			第2次産業			第3次産業											複合 サービス 業	公務			
	総数	農業	林業	漁業	総数	鉱業	建設業	製造業	総数	電気・ ガス・ 熱供給・ 水道業	情報・ 通信業	報 道業	運輸業	卸売・ 小売業	金融・ 保険業	不動産業	飲食店・ 宿泊業			医療・ 福祉 社	教育・ 学習 支援業	
伊良部島*	総数	1,294	1,143	0	151	472	0	375	97	1,231	12	11	161	232	14	0	117	203	50	77	140	194
	男	1,759	663		150	385		324	61	561	11	2	129	80	4		25	31	9	47	72	151
多良間島*	総数	1,239	480		1	87		51	36	670	9	9	32	172	10		92	172	41	30	68	43
	男	649	263		2	113		82	31	269	9	0	24	37	1		24	30	36	16	32	60
宮古圏域計	総数	201	55		10	10		6	4	135	1		5	31	1		16	24	18	5	11	23
	男	5,823	5,823		290	4,004		14	2,908	1,082	15,033	129	195	1,024	3,084	255	80	1,808	2,567	1,304	429	2,467
石垣島	総数	14,614	3,792		281	3,163		649	7,278	115	119	862	1,293	91	543	286	626	631	543	286	1,449	1,210
	男	10,708	2,031		9	841		433	7,755	14	76	162	1,791	164	143	27	1,182	1,936	761	143	1,018	481
竹富島	総数	21,410	2,079		5	3,371		23	2,353	98	164	1,068	3,168	266	149	2,658	1,849	1,003	264	3,096	1,349	
	男	12,157	1,530		5	3,053		21	2,019	80	116	891	1,311	96	89	1,088	434	413	175	1,754	1,024	
西表島*	総数	9,253	549		16	818		2	334	18	48	177	1,857	170	60	1,570	1,415	590	89	1,342	325	
	男	189	8		10	13		6	7	156	0	0	9	11	0	0	59	4	19	3	50	
鳩間島	総数	100	8		10	8		5	3	72	0	6	4	7	0	0	23	1	8	3	27	
	男	89	0		5	5		1	4	84	0	3	7	0	0	0	36	3	11	23	1	
小浜島*	総数	1,417	243		23	142		92	50	1,019	1	10	112	108	0	2	313	52	135	9	257	20
	男	824	164		20	113		87	26	515	4	4	86	30	1	1	139	18	55	4	165	13
黒島	総数	593	51		3	29		5	24	504	1	6	26	78	1	1	174	34	80	5	92	7
	男	33	1		0	0		0	0	32	0	1	1	2	0	0	11	0	11	0	6	0
新成島 (上地・下地)	総数	19	1		0	0		0	0	18	0	1	1	2	0	0	5	5	7	4	4	0
	男	14	0		0	0		0	0	14	0	0	2	0	0	0	6	6	4	2	2	0
新成島	総数	429	68		9	28		17	11	324	0	3	8	8	0	0	207	8	14	3	71	2
	男	246	49		9	24		17	7	164	0	3	6	3	0	0	106	2	6	1	36	1
新成島	総数	183	19		4	4		4	4	160	0	2	2	5	0	0	101	6	8	2	35	1
	男	110	43		1	3		3	0	63	0	0	2	2	0	0	25	3	17	3	9	2
新成島	総数	76	34		1	3		3	3	38	0	1	1	2	0	0	13	13	10	2	9	1
	男	34	9		0	0		0	0	25	0	1	1	0	0	0	12	3	7	1	1	1
新成島	総数	4	4		0	0		0	0	0	0	0	0	0	0	0	0	0	0	0	0	0
	男	4	4		0	0		0	0	0	0	0	0	0	0	0	0	0	0	0	0	0

注：下地島は伊良部島に、多良間村の水納島は多良間島に、由布島・外離島は西表島に、嘉弥真島は小浜島に含む。

1 島別産業別就業者数 (15歳以上) (つづき)

平成17年国勢調査(H17.10.1現在)

区分 島名	第1次産業			第2次産業										第3次産業							複合サービス業	公務
	総数	農業	林業	漁業	総数	鉱業	建設業	製造業	電気・ガス・熱供給・水道業	情報・通信業	輸送業	卸売・小売業	金融・保険業	不動産業	飲食店・宿泊業	医療・福祉	教育・学習支援業	サービス業				
波照間島	総数	168			2	38	12	26	125	5	1	10	22	1	30	10	26	5	13	2		
	男	112			2	33	11	22	55	5		6	4	1	11	2	13	4	7	2		
	女	56				5	1	4	70		1	4	18		19	8	13	1	6			
与那国島	総数	156	113		43	321	4	197	630	4		69	81	1	102	59	78	35	104	93		
	男	134	92		42	220	2	169	284	4		50	23	1	26	15	29	22	50	62		
	女	22	21		1	101	2	28	346			19	58		76	44	49	13	54	31		
八重山圏域計	総数	3,116	2,697	10	409	3,916	27	2,680	17,481	108	179	3,402	268	155	3,405	1,985	1,303	322	3,606	1,469		
	男	2,390	1,992	9	389	2,954	23	2,311	8,617	89	124	1,377	98	92	1,411	472	541	211	2,052	1,103		
	女	726	705	1	20	962	4	369	8,864	19	55	2,025	170	63	1,994	1,513	762	111	1,554	366		
離島計(A)	総数	61,652	12,398	11,149	20	9,862	44	6,919	38,684	318	385	7,452	544	236	6,394	5,188	3,279	1,139	7,007	4,077		
	男	36,038	8,908	7,739	14	7,659	38	6,002	19,051	275	246	3,024	201	145	2,454	1,245	1,366	746	4,125	3,018		
	女	25,614	3,490	3,410	6	2,203	6	917	19,633	43	139	4,428	343	91	3,940	3,943	1,913	393	2,882	1,059		
県計(B)	総数	560,477	32,873	29,609	154	91,358	272	63,523	427,736	3,255	12,391	99,943	11,854	6,552	45,144	61,690	30,978	6,222	89,628	33,001		
	男	320,110	24,039	21,042	133	73,303	234	56,093	217,683	2,720	7,768	47,255	5,253	4,267	17,393	16,384	12,842	4,064	52,118	24,095		
	女	240,367	8,834	8,567	21	18,055	38	7,430	210,055	535	4,623	52,688	6,601	2,285	27,751	45,306	18,136	2,158	37,510	8,906		
構成比(A)/(B)×100	総数	11.0	37.7	13.0	39.5	10.8	16.2	10.9	10.5	9.8	3.1	9.8	4.6	3.6	14.2	8.4	10.6	18.3	7.8	12.4		
	男	11.3	37.1	10.5	40.3	10.4	16.2	10.7	9.5	10.1	3.2	9.4	3.8	3.4	14.1	7.6	10.6	18.4	7.9	12.5		
	女	10.7	39.5	28.6	30.1	12.2	15.8	12.3	12.1	9.3	3.0	12.9	5.2	4.0	14.2	8.7	10.5	18.2	7.7	11.9		

2 離島地域の産業別市町村内純生産

平成20年度

単位：百万円

区分 市町村名		第1次産業			第2次産業			第3次産業		(控除) 帰属利子	合計
		農林業	水産業		建設業	鉱業 製造業		サービス業			
伊平屋村	純生産額	204	95	109	581	475	106	1,499	432	94	2,190
	構成比(%)	9.3	4.3	5.0	26.5	21.7	4.8	68.4	19.7	4.3	100.0
伊是名村	純生産額	404	268	136	1,050	828	222	2,113	474	157	3,410
	構成比(%)	11.8	7.9	4.0	30.8	24.3	6.5	62.0	13.9	4.6	100.0
伊江村	純生産額	1,754	1,613	141	1,343	1,229	114	4,937	1,480	305	7,729
	構成比(%)	22.7	20.9	1.8	17.4	15.9	1.5	63.9	19.1	3.9	100.0
粟国村	純生産額	56	43	13	363	270	93	1,280	195	67	1,632
	構成比(%)	3.4	2.6	0.8	22.2	16.5	5.7	78.4	11.9	4.1	100.0
渡名喜村	純生産額	73	9	64	64	59	5	681	71	23	795
	構成比(%)	9.2	1.1	8.1	8.1	7.4	0.6	85.7	8.9	2.9	100.0
座間味村	純生産額	23	9	14	224	202	22	2,645	1,519	136	2,756
	構成比(%)	0.8	0.3	0.5	8.1	7.3	0.8	96.0	55.1	4.9	100.0
渡嘉敷村	純生産額	17	9	8	124	112	12	1,806	898	79	1,868
	構成比(%)	0.9	0.5	0.4	6.6	6.0	0.6	96.7	48.1	4.2	100.0
久米島町	純生産額	1,608	1,064	544	3,040	1,406	1,634	11,964	3,404	667	15,945
	構成比(%)	10.1	6.7	3.4	19.1	8.8	10.2	75.0	21.3	4.2	100.0
北大東村	純生産額	226	220	6	1,304	856	448	1,004	250	112	2,422
	構成比(%)	9.3	9.1	0.2	53.8	35.3	18.5	41.5	10.3	4.6	100.0
南大東村	純生産額	640	627	13	1,847	1,251	596	1,943	528	182	4,248
	構成比(%)	15.1	14.8	0.3	43.5	29.4	14.0	45.7	12.4	4.3	100.0
宮古島市	純生産額	6,384	5,958	426	16,317	11,457	4,860	81,998	26,966	4,698	100,001
	構成比(%)	6.4	6.0	0.4	16.3	11.5	4.9	82.0	27.0	4.7	100.0
多良間村	純生産額	502	492	10	874	287	587	1,333	212	93	2,616
	構成比(%)	19.2	18.8	0.4	33.4	11.0	22.4	51.0	8.1	3.6	100.0
石垣市	純生産額	3,504	2,922	582	12,196	8,926	3,270	82,265	27,869	4,683	93,282
	構成比(%)	3.8	3.1	0.6	13.1	9.6	3.5	88.2	29.9	5.0	100.0
竹富町	純生産額	839	688	151	2,038	1,581	457	9,003	4,580	572	11,308
	構成比(%)	7.4	6.1	1.3	18.0	14.0	4.0	79.6	40.5	5.1	100.0
与那国町	純生産額	252	181	71	776	575	201	3,152	784	167	4,013
	構成比(%)	6.3	4.5	1.8	19.3	14.3	5.0	78.5	19.5	4.2	100.0
離島計	純生産額	16,486	14,198	2,288	42,141	29,514	12,627	207,623	69,662	12,035	254,215
	構成比(%)	6.5	5.6	0.9	16.6	11.6	5.0	81.7	27.4	4.7	100.0
県計	純生産額	45,700	38,403	7,297	287,111	214,690	72,421	2,353,045	836,218	137,637	2,548,219
	構成比(%)	1.8	1.5	0.3	11.3	8.4	2.8	92.3	32.8	5.4	100.0

注. 全部離島市町村のみ掲載（一部離島町村は含まない。）

資料：企画部 統計課「沖縄県市町村民所得 平成20年度」

3 離島市町村1人当たり所得推移

(単位：千円)

市町村名	平成16年度		平成17年度		平成18年度		平成19年度		平成20年度	
	所得	水準	所得	水準	所得	水準	所得	水準	所得	水準
伊平屋村	1,711	85.3	1,599	78.4	1,553	75.9	1,658	80.3	1,658	81.3
伊是名村	1,876	93.5	1,909	93.6	2,061	100.8	2,100	101.7	2,075	101.8
伊江村	1,763	87.9	1,815	89.0	1,778	86.9	1,846	89.4	1,818	89.2
栗国村	1,741	86.8	1,684	82.6	1,836	89.8	2,097	101.6	1,970	96.6
渡名喜村	2,546	126.9	2,348	115.2	2,530	123.7	2,785	134.9	2,973	145.8
座間味村	1,987	99.1	1,882	92.3	1,906	93.2	2,144	103.9	2,126	104.0
渡嘉敷村	2,138	106.6	2,139	104.9	2,278	111.4	2,461	119.2	2,473	121.3
久米島町	1,797	89.6	1,852	90.8	1,908	93.3	1,963	95.1	1,930	94.7
北大東村	2,933	146.2	3,071	150.6	3,106	151.9	3,382	163.9	3,555	174.4
南大東村	2,849	142.0	2,888	141.6	2,976	145.5	3,292	159.5	3,368	165.2
宮古島市	1,824	90.9	1,861	91.3	1,844	90.2	1,955	94.7	1,980	97.1
多良間村	1,750	87.2	1,919	94.1	1,834	89.7	2,007	97.2	1,922	94.3
石垣市	2,076	103.5	2,109	103.4	2,073	101.4	2,068	100.2	1,997	97.9
竹富町	2,218	110.6	2,174	106.6	2,309	112.9	2,135	103.4	2,168	106.0
与那国町	2,576	128.4	2,633	129.1	2,538	124.1	2,614	126.6	2,466	120.9
離島平均	1,951	97.2	1,984	97.3	1,976	96.6	2,036	98.7	1,967	96.5
県全体	2,006	100.0	2,039	100.0	2,045	100.0	2,064	100.0	2,039	100.0

注：1 所得水準は県全体を100としたもの

2 全部離島市町村のみ掲載（一部離島町村は含まない。）

3 遡及改訂のため、平成19年度以前の数値は過去の統計数値と必ずしも一致しない。

資料：企画部 統計課「沖縄県市町村民所得（平成20年度）」

4 農 業

(1) 島別年齢階級別農業従事者数(自営農業に従事した世帯員数)(販売農家)

平成22年2月1日現在 \ 単位：人

区分 島名	男女計	男						女					
		計	15~29歳	30~59歳	60~64歳	65~74歳	75歳以上	計	15~29歳	30~59歳	60~64歳	65~74歳	75歳以上
伊平屋島	192	127	7	54	24	20	22	65	1	28	8	13	15
野甫島	9	6	-	5	1	-	-	3	-	3	-	-	-
伊是名島	349	232	17	131	31	31	22	117	5	65	12	13	22
伊江島	752	461	25	264	34	89	49	291	3	169	22	67	30
水納島	x	x	x	x	x	x	x	x	x	x	x	x	x
北部圏域計	1,302	826	49	454	90	140	93	476	9	265	42	93	67
津堅島	89	58	1	27	3	5	22	31	-	7	3	8	13
久高島	8	7	1	4	1	1	-	1	-	-	-	1	-
粟国島	109	63	1	28	7	8	19	46	4	16	1	13	12
渡名喜島	36	22	1	8	1	7	5	14	-	2	1	8	3
座間味島	x	x	x	x	x	x	x	x	x	x	x	x	x
阿嘉島	x	x	x	x	x	x	x	x	x	x	x	x	x
慶留間島	x	x	x	x	x	x	x	x	x	x	x	x	x
渡嘉敷島	9	7	1	1	1	2	2	2	-	1	-	1	-
久米島	1,272	913	49	410	113	171	170	359	11	152	39	98	59
奥武島	x	x	x	x	x	x	x	x	x	x	x	x	x
北大東島	185	111	3	75	12	16	5	74	2	43	4	17	8
南大東島	398	247	23	138	13	44	29	151	8	83	8	27	25
中南部圏域計	2,106	1,428	80	691	151	254	252	678	25	304	56	173	120
宮古島	6,622	3,791	243	1,538	369	682	959	2,831	123	958	262	641	847
池間島	96	51	1	16	1	8	25	45	-	4	3	13	25
大神島	-	-	-	-	-	-	-	-	-	-	-	-	-
来間島	39	25	1	8	4	7	5	14	-	5	2	3	4
伊良部島	1,640	866	29	303	109	227	198	774	13	243	92	205	221
多良間島	539	332	30	178	28	63	33	207	6	105	30	37	29
水納島	x	x	x	x	x	x	x	x	x	x	x	x	x
宮古圏域計	8,936	5,065	304	2,043	511	987	1,220	3,871	142	1,315	389	899	1,126
石垣島	1,909	1,190	80	497	141	253	219	719	28	294	91	186	120
竹富島	12	7	1	2	-	3	1	5	1	2	1	-	1
黒島	41	27	2	16	4	3	2	14	-	5	2	3	4
小浜島	69	45	2	24	6	2	11	24	3	9	-	1	11
西表島	220	133	7	71	12	22	21	87	3	49	7	12	16
由布島													
鳩間島	-	-	-	-	-	-	-	-	-	-	-	-	-
波照間島	195	128	9	69	10	16	24	67	1	28	1	23	14
与那国島	306	194	15	99	30	27	23	112	5	63	14	20	10
八重山圏域計	2,752	1,724	116	778	203	326	301	1,028	41	450	116	245	176
離島計(A)	15,104	9,048	549	3,969	955	1,707	1,868	6,056	217	2,336	603	1,410	1,490
県計(B)	31,134	19,120	1,293	8,163	2,101	3,863	3,700	12,014	546	4,375	1,287	3,090	2,716
構成比 (A)/(B)×100	48.5	47.3	42.5	48.6	45.5	44.2	50.5	50.4	39.7	53.4	46.9	45.6	54.9

注：1 西表島に由布島も含まれる。

2 統計表中に使った符号は次のとおりである。

「-」・・・事実のないもの。

「X」・・・秘密保護のため数を秘匿したもの。ただし、秘匿した数値は離島計・県計に含まれる。

資料：企画部統計課「2010年農林業センサス」

(2) 島別年齢階級別世帯員数(販売農家)

平成22年2月1日現在/単位:人

区分 島名	男女計	男						女					
		計	0~14歳	15~29歳	30~59歳	60~64歳	65歳以上	計	0~14歳	15~29歳	30~59歳	60~64歳	65歳以上
伊平屋島	295	153	15	9	56	25	48	142	21	4	53	13	51
野甫島	13	7	1	-	5	1	-	6	2	-	4	-	-
伊是名島	551	303	46	26	136	31	64	248	48	14	98	12	76
伊江島	1,053	573	64	37	285	34	153	480	52	23	210	27	168
水納島	x	x	x	x	x	x	x	x	x	x	x	x	x
北部圏域計	1,912	1,036	126	72	482	91	265	876	123	41	365	52	295
津堅島	117	71	6	5	29	3	28	46	6	2	8	3	27
久高島	19	12	3	1	4	1	3	7	2	-	-	-	5
栗国島	141	76	9	1	28	7	31	65	7	5	19	1	33
渡名喜島	42	25	1	1	10	1	12	17	1	-	2	1	13
座間味島	x	x	x	x	x	x	x	x	x	x	x	x	x
阿嘉島	x	x	x	x	x	x	x	x	x	x	x	x	x
慶留間島	x	x	x	x	x	x	x	x	x	x	x	x	x
渡嘉敷島	10	7	-	1	1	1	4	3	-	-	2	-	1
久米島	2,033	1,156	100	96	458	116	386	877	83	79	292	56	367
奥武島	x	x	x	x	x	x	x	x	x	x	x	x	x
北大東島	264	143	27	5	76	13	22	121	21	5	58	5	32
南大東島	586	329	43	36	148	16	86	257	29	28	103	11	86
中南部圏域計	3,212	1,819	189	146	754	158	572	1,393	149	119	484	77	564
宮古島	8,366	4,416	275	368	1,637	370	1,766	3,950	261	295	1,210	287	1,897
池間島	119	64	-	1	24	2	37	55	3	1	6	4	41
大神島	-	-	-	-	-	-	-	-	-	-	-	-	-
来間島	47	28	1	3	8	4	12	19	1	1	6	2	9
伊良部島	2,119	1,055	72	64	346	111	462	1,064	65	44	309	100	546
多良間島	795	447	82	46	183	30	106	348	72	20	130	32	94
水納島	x	x	x	x	x	x	x	x	x	x	x	x	x
宮古圏域計	11,446	6,010	430	482	2,198	517	2,383	5,436	402	361	1,661	425	2,587
石垣島	2,898	1,514	125	175	564	145	505	1,384	121	155	464	119	525
竹富島	21	10	2	1	3	-	4	11	1	2	4	1	1
黒島	65	36	7	2	16	5	6	29	4	-	9	2	14
小浜島	97	55	9	3	24	6	13	42	9	4	11	-	18
西表島	299	165	18	10	75	12	50	134	19	9	57	8	41
由布島								-					
鳩間島	-	-	-	-	-	-	-	-	-	-	-	-	-
波照間島	273	149	14	12	69	10	44	124	9	4	41	4	66
与那国島	495	250	44	17	105	31	53	245	49	16	110	19	51
八重山圏域計	4,148	2,179	219	220	856	209	675	1,969	212	190	696	153	718
離島計(A)	20,732	11,054	967	922	4,293	975	3,897	9,678	886	711	3,209	707	4,165
県計(B)	45,104	24,292	1,911	2,605	9,343	2,153	8,280	20,812	1,787	2,170	6,716	1,566	8,573
構成比(A)/(B)×100	46.0	45.5	50.6	35.4	45.9	45.3	47.1	46.5	49.6	32.8	47.8	45.1	48.6

注: 1 西表島に由布島も含まれる。

2 統計表中に使った符号は次のとおりである。

「-」・・・事実のないもの。

「X」・・・秘密保護のため数値を秘匿したもの。ただし、秘匿した数値は離島計・県計に含まれる。

3 2010年農林業センサスは、これまでの調査内容を見直したことから、世帯員数は販売農家のみのデータとなっている。

資料: 企画部統計課「2010年農林業センサス」

(3) 島別経営耕地の状況(農業経営体総数)、及び専兼業別農家数(販売農家)

平成22年2月1日現在

区分 島名	経営耕地面積(アール)				1農業経営体 当たり 耕地面積 (アール)	販売農家数(戸)				
	総面積	田	畑	樹園地		総数	専業	兼業		
								計	第1種	第2種
伊平屋島	29,957	10,608	18,960	389	288.0	101	37	64	26	38
野甫島	1,558	-	1,558	-	311.6	5	1	4	1	3
伊是名島	45,142	4,823	40,210	109	224.6	195	74	121	29	92
伊江島	83,748	-	83,594	154	219.8	379	268	111	48	63
水納島	x	x	x	x	x	2	x	x	x	x
北部圏域計	160,405	15,431	144,322	652	232.1	682	380	300	104	196
津堅島	5,172	-	5,172	-	120.3	41	27	14	5	9
久高島	633	-	590	43	126.3	5	2	3	3	-
栗国島	6,927	-	6,927	-	106.6	57	28	29	4	25
渡名喜島	530	-	530	-	33.1	16	3	13	9	4
座間味島	x	x	x	x	x	1	x	x	x	x
阿嘉島	x	x	x	x	x	-	x	x	x	x
慶留間島	x	x	x	x	x	-	x	x	x	x
渡嘉敷島	1,096	551	440	105	219.2	5	3	2	1	1
久米島	141,137	77	139,810	1,250	183.1	759	423	336	107	229
奥武島	x	x	x	x	x	2	x	x	x	x
北大東島	53,168	-	53,043	125	501.6	102	28	74	35	39
南大東島	161,891	-	161,835	56	729.2	217	89	128	69	59
中南部圏域	370,554	628	368,347	1,579	300.5	1,205	603	599	233	366
宮古島	607,259	-	601,748	5,511	184.5	3,225	1,771	1,454	526	928
池間島	3,301	-	3,291	10	61.1	53	38	15	4	11
大神島	-	-	-	-	-	-	-	-	-	-
来間島	4,664	-	4,469	195	202.8	21	16	5	4	1
伊良部島	147,002	-	146,216	786	172.5	845	477	368	103	265
多良間島	96,650	-	96,455	195	341.5	274	123	151	63	88
水納島	x	x	x	x	x	1	x	x	x	x
宮古圏域計	858,876	-	852,179	6,697	190.7	4,419	2,425	1,993	700	1,293
石垣島	331,727	21,704	294,645	15,378	334.4	965	399	566	252	314
竹富島	12,100	-	12,100	-	1,728.6	6	-	6	1	5
黒島	27,370	-	27,370	-	1,052.7	26	21	5	4	1
小浜島	11,092	198	10,894	-	291.9	37	19	18	6	12
西表島	65,352	8,853	51,337	5,162	573.3	113	67	46	17	29
由布島										
鳩間島	x	x	x	x	x	x	x	x	x	x
波照間島	43,475	-	43,475	-	395.2	110	79	31	16	15
与那国島	58,747	6,906	51,674	167	315.8	169	40	129	25	104
八重山圏域	549,863	37,661	491,495	20,707	373.3	1,426	625	801	321	480
離島計(A)	1,943,281	53,720	1,859,926	29,635	245.7	7,732	4,038	3,694	1,358	2,336
県計(B)	2,598,266	63,112	2,394,277	140,877	164.2	15,123	7,594	7,529	2,728	4,801
構成比 (A)/(B)×100	74.8	85.1	77.7	21.0		51.1	53.2	49.1	49.8	48.7

注：1 西表島に由布島も含まれる。

2 統計表中に使った符号は次のとおりである。

「-」・・・事実のないもの。

「X」・・・秘密保護のため数を秘匿したもの。ただし、秘匿した数値は離島計・県計に含まれる。

資料：企画部統計課「2010年農林業センサス」

(4) 島別経営耕地面積規模別経営体数 (農業経営体総数)

平成22年2月1日現在/単位:経営体

区分 島名	計	0.3ha未満	0.3~0.5ha	0.5~1.0	1.0~1.5	1.5~2.0	2.0~3.0	3.0~5.0	5.0~10.0	10.0~20.0	20.0~30.0	30.0~50.0	50.0ha以上
伊平屋島	104	1	5	14	14	12	26	16	12	4	-	-	-
野甫島	5	-	-	1	1	-	1	1	1	-	-	-	-
伊是名島	201	-	14	39	46	26	42	15	17	1	-	1	-
伊江島	381	7	46	93	66	36	37	46	44	5	1	-	-
水納島	2	x	x	x	x	x	x	x	x	x	x	x	x
北部圏域計	693	8	65	147	127	74	106	78	74	10	1	1	-
津堅島	43	1	12	19	3	2	4	-	1	1	-	-	-
久高島	5	-	1	-	1	3	-	-	-	-	-	-	-
粟国島	65	10	16	18	7	3	4	5	2	-	-	-	-
渡名喜島	16	9	3	4	-	-	-	-	-	-	-	-	-
座間味島	1	x	x	x	x	x	x	x	x	x	x	x	x
阿嘉島	-	x	x	x	x	x	x	x	x	x	x	x	x
慶留間島	-	x	x	x	x	x	x	x	x	x	x	x	x
渡嘉敷島	5	-	2	1	-	1	-	-	1	-	-	-	-
久米島	771	12	93	216	171	88	92	62	27	5	2	3	-
奥武島	2	x	x	x	x	x	x	x	x	x	x	x	x
北大東島	106	-	-	1	11	3	14	27	43	7	-	-	-
南大東島	222	2	-	7	10	17	14	39	78	50	2	1	2
中南部圏域計	1,236	34	127	266	203	117	128	133	152	63	4	4	2
宮古島	3,291	38	160	621	743	524	658	406	135	5	-	1	-
池間島	54	1	18	30	4	-	-	1	-	-	-	-	-
大神島	-	-	-	-	-	-	-	-	-	-	-	-	-
来間島	23	-	-	5	5	3	6	3	1	-	-	-	-
伊良部島	852	5	59	215	212	101	131	97	29	3	-	-	-
多良間島	283	-	11	30	34	32	61	65	42	6	-	1	1
水納島	2	x	x	x	x	x	x	x	x	x	x	x	x
宮古圏域計	4,505	44	248	901	998	660	856	572	207	14	-	2	1
石垣島	992	13	50	158	123	108	166	188	148	28	4	2	4
竹富島	7	-	-	-	-	-	1	2	1	2	-	-	1
黒島	26	-	-	-	-	-	2	3	7	10	4	-	-
小浜島	38	-	2	5	9	2	7	8	4	-	1	-	-
西表島	114	-	4	12	9	11	14	22	26	14	-	1	1
由布島													
鳩間島	1	x	x	x	x	x	x	x	x	x	x	x	x
波照間島	110	1	3	1	10	5	16	43	28	3	-	-	-
与那国島	186	18	39	22	30	12	19	12	17	11	4	2	-
八重山圏域計	1,474	32	98	198	181	138	225	278	231	68	13	5	6
離島計(A)	7,908	119	540	1,512	1,511	989	1,316	1,061	664	157	18	12	9
県計(B)	15,820	1,116	2,879	4,352	2,378	1,324	1,593	1,237	726	173	20	13	9
構成比 (A)/(B)×100	50.0	10.7	18.8	34.7	63.5	74.7	82.6	85.8	91.5	90.8	90.0	92.3	100.0

注: 1 西表島に由布島も含まれる。

2 統計表中に使った符号は次のとおりである。

「-」・・・事実のないもの。

「X」・・・秘密保護のため数を秘匿したもの。ただし、秘匿した数値は離島計・県計に含まれる。

資料: 企画部統計課「2010年農林業センサス」

(5) 販売目的で作付け(栽培)した作物の類別別作付経営体数と作付面積(農業経営体総数)

平成22年2月1日現在/単位: 経営体数・経営体・面積・アール

区分 島名	総数		稲		麦類		雑穀		いも類		豆類		工業農作物		野菜類		花き類・花木		その他の作物			
	作付 経営体数	作付面積	作付 経営体数	作付面積	作付 経営体数	作付面積	作付 経営体数	作付面積	作付 経営体数	作付面積	作付 経営体数	作付面積	作付 経営体数	作付面積	作付 経営体数	作付面積	作付 経営体数	作付面積	作付 経営体数	作付面積		
伊平埭島	94	X	61	9,574	-	-	-	-	4	297	-	-	59	15,107	X	X	1	X	-	-		
野苜島	5	-	-	-	-	-	-	-	1	1	X	X	5	1,380	-	3	118	-	-	-	-	
伊豆名島	199	X	13	4,757	-	-	-	-	2	X	X	-	198	35,268	-	25	-	-	-	-	-	
伊江島	292	X	-	-	6	170	-	-	18	X	X	9	150	38,424	X	94	4,672	85	7,055	-	-	
水納島	X	X	X	X	X	X	X	X	X	X	X	X	X	X	X	X	X	X	X	X	X	
北部圏域計	590	X	74	14,331	6	170	X	X	25	297	X	9	412	90,179	X	138	4,790	87	7,055	X	X	
津軽島	43	4,235	-	-	-	-	-	-	4	559	-	-	-	-	-	43	3,676	-	-	-	-	
久岡島	1	X	-	-	-	-	-	-	-	-	-	-	-	-	-	-	-	-	-	-	-	
栗岡島	48	X	-	-	1	X	17	X	3	10	X	4	34	3,523	10	X	-	-	-	-	-	
渡名喜島	16	523	-	-	-	-	-	-	-	-	-	-	-	-	-	-	-	-	-	-	-	
鹿間味島	X	X	X	X	X	X	X	X	X	X	X	X	X	X	X	X	X	X	X	X	X	
阿嘉島	X	X	X	X	X	X	X	X	X	X	X	X	X	X	X	X	X	X	X	X	X	
慶留間島	X	X	X	X	X	X	X	X	X	X	X	X	X	X	X	X	X	X	X	X	X	
渡嘉敷島	2	X	1	X	X	X	X	X	1	X	X	X	1	X	X	X	X	X	X	X	X	
久米島	734	X	1	X	-	-	-	-	16	X	X	1	632	108,518	73	3,085	42	2,775	5	113	-	-
奥武島	X	X	X	X	X	X	X	X	X	X	X	X	X	X	X	X	X	X	X	X	X	
北大東島	106	X	-	-	-	-	-	-	10	X	X	-	106	44,068	14	769	-	-	-	-	-	
南大東島	220	158,742	-	-	-	-	-	-	-	-	-	-	218	154,297	25	4,445	-	-	-	-	-	
中南部圏域計	1,170	163,500	2	X	1	X	33	291	34	569	6	172	12,207	42	2,775	8	X	15	473	-	-	
宮古島	3,083	X	-	-	-	-	-	-	18	1,728	7	-	2,989	505,365	315	14,185	-	-	-	-	-	
池間島	54	X	-	-	-	-	-	-	-	-	-	-	52	3,195	1	X	-	-	-	-	-	
大仲島	-	-	-	-	-	-	-	-	-	-	-	-	-	-	-	-	-	-	-	-	-	
米間島	21	4,265	-	-	-	-	-	-	-	-	-	-	18	3,295	12	970	-	-	-	-	-	
伊良部島	839	X	-	-	-	-	-	-	1	X	X	-	821	132,284	112	11,377	-	-	-	-	-	
多良間島	272	X	-	-	-	-	-	-	1	X	X	-	270	61,432	8	X	-	-	-	-	-	
水納島	X	X	X	X	X	X	X	X	X	X	X	X	X	X	X	X	X	X	X	X	X	
宮古圏域計	4,269	4,265	X	X	X	X	X	X	20	1,728	8	448	4,150	705,571	448	26,532	8	X	15	473	-	
石垣島	736	X	125	21,232	1	X	1	X	9	X	5	624	121,169	108	9,777	33	X	4	X	-	-	
竹富島	1	X	-	-	-	-	-	-	1	X	-	-	-	-	-	1	X	-	-	-	-	
黒島	-	-	-	-	-	-	-	-	-	-	-	-	-	-	-	-	-	-	-	-	-	
小浜島	29	X	1	X	-	-	-	-	-	-	-	-	29	6,037	-	-	-	-	-	-	-	
西表島	65	X	15	5,265	-	-	-	-	1	X	-	-	47	23,739	12	897	2	262	-	-	-	
由布島	X	X	X	X	X	X	X	X	X	X	X	X	X	X	X	X	X	X	X	X	X	
鳩間島	X	X	X	X	X	X	X	X	X	X	X	X	X	X	X	X	X	X	X	X	X	
波照間島	105	X	-	-	-	-	-	-	6	X	-	-	101	36,659	1	X	X	X	X	X	X	
与那国島	133	X	10	6,810	-	-	-	-	9	173	-	-	120	25,880	22	X	-	-	-	-	-	
八重山圏域計	1,069	X	151	33,307	1	X	8	3,080	20	173	5	921	213,484	144	10,674	36	262	-	-	-	-	
離島計(A)	7,102	X	227	47,950	8	181	42	X	99	6,146	23	475	6,526	1,321,059	904	58,411	173	14,088	26	1,571	-	
県計(B)	13,569	X	355	53,995	8	181	46	X	374	14,451	55	675	10,038	1,533,595	4,363	156,738	1,460	103,665	107	6,631	-	
構成比(A)/①×100	52.3	-	63.9	88.8	100.0	100.0	91.3	-	26.5	42.5	50.9	70.4	65.0	83.4	26.1	37.3	11.8	13.6	50.5	23.7	-	

注: 1 西表島に由布島も含まれる。
 2 合計と内訳が一致しないのは四捨五入によるものである。
 3 統計表中に使った符号は次のとおりである。

「-」・・・算集のないもの

「X」・・・秘密保護のため数値を隠したものである。ただし、秘匿した数値は離島計・県計に含まれる。

資料: 企画部統計課「2010年農林業センサス」

(5) 販売目的で作付け(栽培)した作物の類別作付経営体数と作付面積(農業経営体総数)つつぎ

平成22年2月1日現在/単位:経営体数・経営体、面積・アール

区分 島名	ばれいしよ		かんしよ		たばこ		茶		さとうきび		栗樹計		シイクワシャー		ハイソアツプル		マンゴー	
	作付 経営体数	作付面積	作付 経営体数	作付面積	作付 経営体数	作付面積	作付 経営体数	作付面積	作付 経営体数	作付面積	作付 経営体数	作付面積	作付 経営体数	作付面積	作付 経営体数	作付面積	作付 経営体数	作付面積
伊平屋島	-	-	4	X	-	-	-	-	64	-	10	X	-	-	-	-	1	19
野甫島	-	-	1	X	-	-	-	-	5	-	-	-	-	-	-	-	-	-
伊豆名島	-	-	2	X	-	-	-	-	198	-	5	X	-	-	-	-	1	50
伊江島	3	X	16	931	62	-	-	-	121	-	8	X	-	-	-	-	5	100
水納島	X	X	X	X	X	-	-	X	X	X	X	X	X	X	X	X	X	X
北部園城計	3	-	23	931	62	-	-	-	388	-	23	-	-	-	-	-	7	169
津堅島	-	-	4	X	-	-	-	-	-	-	-	-	-	-	-	-	-	-
久高島	-	-	-	-	-	-	-	-	-	-	-	-	-	-	-	-	-	-
栗園島	-	-	3	10	-	-	-	-	34	-	-	-	-	-	-	-	-	-
渡名喜島	-	-	-	-	-	-	-	-	-	-	-	-	-	-	-	-	-	-
鹿間味島	X	X	X	X	X	X	X	X	X	X	X	X	X	X	X	X	X	X
阿嘉島	X	X	X	X	X	X	X	X	X	X	X	X	X	X	X	X	X	X
慶留間島	X	X	X	X	X	X	X	X	X	X	X	X	X	X	X	X	X	X
渡嘉敷島	1	X	-	-	-	-	-	-	2	-	2	X	-	-	-	-	-	-
久米島	X	X	16	X	X	X	X	X	X	X	X	X	X	X	X	X	X	X
興武島	X	X	X	X	X	X	X	X	X	X	X	X	X	X	X	X	X	X
北大東島	10	X	-	-	-	-	-	-	106	-	1	X	-	-	-	-	-	-
南大東島	-	-	-	-	-	-	-	-	218	-	3	56	-	-	-	-	-	-
中南部園城計	11	-	23	10	-	-	-	-	358	-	8	56	-	-	-	-	-	-
宮古島	6	897	13	X	X	X	X	X	52	-	139	X	-	-	-	-	8	320
池間島	-	-	-	-	-	-	-	-	-	-	-	-	-	-	-	-	-	-
大神島	-	-	-	-	-	-	-	-	-	-	-	-	-	-	-	-	-	-
米間島	-	-	-	-	-	-	-	-	15	-	2	X	-	-	-	-	-	-
伊良部島	-	-	1	X	14	-	-	-	817	-	7	X	-	-	-	-	4	646
多良間島	1	X	X	X	X	X	X	X	X	X	X	X	X	X	X	X	X	X
水納島	X	X	X	X	X	X	X	X	X	X	X	X	X	X	X	X	X	X
宮古園城計	7	897	14	-	17	-	-	-	884	-	149	-	-	-	-	-	95	4,402
石垣島	3	X	8	195	27	-	-	-	612	-	120	15,115	15	340	75	-	26	1,166
竹富島	1	X	-	-	-	-	-	-	-	-	-	-	-	-	-	-	-	-
黒島	-	-	-	-	-	-	-	-	-	-	-	-	-	-	-	-	-	-
小浜島	-	-	-	-	-	-	-	-	29	-	-	-	-	-	-	-	-	-
西表島	X	X	X	X	X	X	X	X	X	X	X	X	X	X	X	X	X	X
由布島	-	-	-	-	-	-	-	-	101	-	-	-	-	-	-	-	-	-
波照間島	-	-	-	-	-	-	-	-	96	-	-	-	-	-	-	-	-	-
与那国島	3	23	7	150	-	-	-	-	8	-	-	-	-	-	-	-	-	-
八重山園城計	7	23	15	345	27	-	-	-	888	-	128	15,115	15	340	76	-	26	1,166
離島計(A)	28	920	75	1,286	106	-	-	-	2,468	-	308	15,171	20	449	77	-	136	6,047
果計(B)	166	5,145	234	9,306	278	-	-	-	9,745	-	2,068	142,718	406	15,528	383	-	638	19,578
構成比(A)/(B)×100	16.9	17.9	32.1	13.8	38.1	-	-	-	25.3	-	14.9	10.6	4.9	2.9	20.1	-	21.3	30.9

注: 1 西表島に由布島も含まれる。
 2 合計と内訳が一致しないのは四捨五入によるものである。
 3 統計表中に使った符号は次のとおりである。
 「-」・・・事実のないもの。
 「X」・・・秘密保護のため数を秘匿したもの。ただし、秘匿した数値は離島計・果計に含まれる。
 資料: 企画部統計課「2010年農林業センサス」

(6) 離島市町村別さとうきびの作型別生産実績

平成23年11月現在

市町村名	区分	年期	夏 植			春 植			株 出			合 計		
			面積 (ha)	107-kgあたり 収量(kg)	生産量 (t)	面積 (ha)	107-kgあたり 収量(kg)	生産量 (t)	面積 (ha)	107-kgあたり 収量(kg)	生産量 (t)	面積 (ha)	107-kgあたり 収量(kg)	生産量 (t)
伊平屋村	市町村名	平20~平21	44	6,656	2,946	5	3,600	193	35	5,017	1,772	85	5,782	4,911
		平21~平22	60	4,859	2,908	6	3,258	181	40	4,328	1,720	105	4,574	4,809
		平22~平23	58	4,790	2,778	6	2,751	153	30	4,983	1,481	93	4,730	4,412
伊是名村	市町村名	平20~平21	70	7,456	5,249	52	6,476	3,374	239	6,628	15,815	361	6,767	24,437
		平21~平22	63	7,555	4,790	90	4,811	4,311	257	4,979	12,797	410	5,341	21,898
		平22~平23	29	6,024	1,717	70	3,410	2,397	281	3,911	10,979	380	3,977	15,093
伊江村	市町村名	平20~平21	80	8,935	7,113	1	4,922	46	22	4,987	1,122	103	8,037	8,281
		平21~平22	80	8,719	6,971	1	3,779	48	25	5,093	1,267	106	7,810	8,286
		平22~平23	65	6,981	4,520	1	5,732	45	25	4,436	1,091	90	6,276	5,656
粟国村	市町村名	平20~平21	18	9,553	1,715	-	-	-	-	-	-	18	9,553	1,715
		平21~平22	21	9,894	2,028	0	0	0	7	4,789	321	27	8,636	2,349
		平22~平23	26	6,611	1,686	0	0	0	3	4,484	148	29	6,367	1,834
久米島町	市町村名	平20~平21	201	9,377	18,808	98	7,283	7,165	637	6,447	41,047	936	7,163	67,020
		平21~平22	235	8,844	20,781	181	5,791	10,500	638	5,878	37,489	1,054	6,524	68,770
		平22~平23	176	7,896	13,870	184	5,307	9,779	709	5,382	38,148	1,069	5,783	61,797
北大東村	市町村名	平20~平21	15	6,893	1,022	100	5,518	5,493	304	5,739	17,453	418	5,727	23,968
		平21~平22	15	5,379	821	97	3,322	3,218	309	3,736	11,543	421	3,700	15,583
		平22~平23	11	5,514	631	88	4,116	3,610	306	4,346	13,295	405	4,330	17,537
南大東村	市町村名	平20~平21	120	8,526	10,231	240	6,615	15,849	906	6,489	58,816	1,266	6,706	84,897
		平21~平22	101	7,037	7,111	298	3,533	10,531	914	4,320	39,503	1,313	4,351	57,145
		平22~平23	56	8,084	4,496	226	5,538	12,502	958	5,590	53,578	1,240	5,692	70,575
宮古島市	市町村名	平20~平21	3,335	8,024	267,609	231	5,041	11,645	91	6,145	5,592	3,657	7,789	284,846
		平21~平22	3,233	9,133	295,287	293	5,775	16,922	168	6,105	10,281	3,695	8,729	322,490
		平22~平23	3,218	8,195	263,718	347	5,416	18,784	288	6,177	17,804	3,853	7,794	300,306
多良間村	市町村名	平20~平21	275	8,532	23,463	-	-	-	10	5,000	500	285	8,408	23,963
		平21~平22	272	9,638	26,215	0	0	0	12	4,500	540	284	9,421	26,755
		平22~平23	251	8,797	22,080	6	1,040	62	40	4,376	1,750	297	8,045	23,893
石垣市	市町村名	平20~平21	816	6,865	56,018	112	4,730	5,302	158	4,865	7,676	1,086	6,354	68,996
		平21~平22	861	9,055	78,008	129	6,035	7,802	177	5,870	10,373	1,168	8,238	96,184
		平22~平23	820	8,088	66,307	161	5,756	9,293	203	5,063	10,297	1,185	7,251	85,898
竹富町	市町村名	平20~平21	300	6,003	18,031	8	4,047	319	27	3,297	887	335	5,739	19,237
		平21~平22	308	8,671	26,701	23	5,406	1,258	27	4,806	1,291	358	8,169	29,250
		平22~平23	327	8,110	26,496	10	5,355	536	37	4,726	1,734	373	7,703	28,766
与那国町	市町村名	平20~平21	71	4,036	2,859	12	1,769	215	6	4,138	261	89	3,734	3,335
		平21~平22	66	5,852	3,880	4	1,096	42	20	3,667	737	90	5,165	4,659
		平22~平23	55	6,188	3,385	26	2,842	725	22	3,648	788	102	4,811	4,898
離島計(A)	市町村名	平20~平21	5,345	7,766	415,064	859	5,774	49,600	2,436	6,197	150,941	8,640	7,125	615,606
		平21~平22	5,316	8,945	475,502	1,122	4,885	54,811	2,594	4,930	127,863	9,031	7,288	658,176
		平22~平23	5,090	8,089	411,685	1,124	5,150	57,886	2,901	5,208	151,093	9,115	6,809	620,664
県計(B)	市町村名	平20~平21	5,757	7,818	450,118	1,487	5,945	88,398	5,161	6,654	343,420	12,406	7,109	881,936
		平21~平22	5,746	8,886	510,560	1,688	4,921	83,078	5,313	5,383	286,019	12,747	6,901	879,657
		平22~平23	5,467	8,049	440,014	1,777	4,969	88,317	5,516	5,295	292,072	12,761	6,429	820,403
構成比 (A)/(B)×100	市町村名	平20~平21	93	-	92	58	-	56	47	-	44	70	-	70
		平21~平22	93	-	93	66	-	66	49	-	45	71	-	75
		平22~平23	93	-	94	63	-	66	53	-	52	71	-	76

資料：農林水産部糖業農産課

注) 合計と内訳が一致しないのは四捨五入によるものである。

作型区分は、次のとおりである。

「夏植」・・・8月から9月に苗を植え付け、翌々の1月から3月に収穫。

「春植」・・・2月から3月に苗を植え付け、翌年の1月から3月に収穫。

「株出」・・・収穫後、刈取った芽を出させ、翌年の1月から3月に収穫。

(7) 離島市町村別パインアップル収穫面積及び生産実績

平成22年3月31日現在 (栽培農家数は、平成21年12月31日現在)

市町村名 区分		石垣市	竹富町	離島計	県計
		栽培農家数(戸)	109	38	147
収穫面積(ha)		82	26	108	312.5
収穫量(t)		1,320	491	1,811	5,855
果実出荷量(t)	加工原料用	300	0	300	3,475
	生果用	1,020	491	1,511	2,380
	計	1,320	491	1,811	5,855
10a当たり収穫(kg/10a)		1,610	1,887	1,676	1,874

資料：農林水産統計（農林水産省 大臣官房統計部）

沖縄県 農林水産部 園芸振興課の調査資料。

注) 合計と内訳が一致しないものは四捨五入によるものである。

(8) 沖縄県農業協同組合の離島市町村における地区本部・支店の現況

平成23年3月31日現在

支店名 (地区本部) (営業所)	所在地	組合員数					役員		職員数		
		正組合員数			准組合員数		理事	経営管理委員	参事	営農指導員	その他
		個人	団体	合計	個人	団体	常勤	非常勤			
伊平屋	伊平屋村我喜屋257	317	0	317	69	0	0		0	0	44
伊是名	伊是名村仲田1165	660	4	664	85	1	0	1	0	3	74
伊江	伊江村川平150-3	699	1	700	477	17	0		0	5	41
北部圏域計		1,676	5	1,681	631	18	0	1	0	8	159
渡嘉敷	渡嘉敷村渡嘉敷222	56	0	56	64	0	0		0	0	4
粟国	粟国村東463	82	0	82	57	0	0		0	3	9
久米島	久米島町謝名堂905-15	1,708	7	1,715	780	18	0	1	0	4	38
南大東	南大東村在所314	280	9	289	99	7	0		0	0	27
北大東	北大東村中野219	147	0	147	57	6	0		0	0	16
中南部圏域計		2,273	16	2,289	1,057	31	0	1	0	7	94
宮古地区本部	宮古島市平良西里1440-1	/	/	/	/	/	1		0	0	63
宮古地区営農センター	宮古島市平良西里1440-1	/	/	/	/	/	0		0	12	35
平良	宮古島市平良西里585	1,976	5	1,981	1,053	53	0		0	0	21
城辺	宮古島市城辺比嘉1041-1	1,968	3	1,971	535	51	0		0	0	17
上野	宮古島市上野新里510-8	712	4	716	203	40	0	2	0	0	16
下地	宮古島市下地洲鎌495	697	3	700	139	19	0		0	0	16
伊良部	宮古島市伊良部長浜1412-2	1,197	1	1,198	736	4	0		0	0	22
多良間	多良間村塩川158	344	1	345	70	20	0		0	0	11
宮古圏域計		6,894	17	6,911	2,736	187	1	2	0	12	201
八重山地区本部	石垣市新栄町1	/	/	/	/	/	0		0	0	2
八重山地区営農センター	石垣市新栄町1	/	/	/	/	/	0		0	12	49
八重山	石垣市新栄町1	3,311	90	3,401	1,533	83	0	1	0	0	62
与那国	与那国町与那国125	155	5	160	50	0	0		0	0	26
八重山圏域計		3,466	95	3,561	1,583	83	0	1	0	12	139
離島計 A		14,309	133	14,442	6,007	319	1	5	0	39	593
沖縄県計 B		53,331	306	53,637	67,763	908	10	24	8	120	2,797
構成比 A/B		26.8%	43.5%	26.9%	8.9%	35.1%	10.0%	20.8%	0.0%	32.5%	21.2%

資料：農林水産部 農政経済課

(9) 離島市町村別農業農村整備の実績

平成23年3月末現在

市町村名	水源整備			かんがい施設整備			ほ場整備		
	要整備量 A (ha)	整備済 B (ha)	整備率 B/A (%)	要整備量 A (ha)	整備済 B (ha)	整備率 B/A (%)	要整備量 A (ha)	整備済 B (ha)	整備率 B/A (%)
伊平屋村	372.0	118.4	31.8	372.0	68.8	18.5	358.0	249.5	69.7
伊是名村	543.0	547.2	100.8	543.0	405.3	74.6	515.0	519.1	100.8
伊江村	1,076.0	387.1	36.0	1,076.0	459.9	42.7	708.0	144.0	20.3
北部圏域計	1,991.0	1,052.7	52.9	1,991.0	934.0	46.9	1,581.0	912.6	57.7
久米島町	1,753.0	964.8	55.0	1,753.0	749.2	42.7	1,601.0	1,187.0	74.1
渡嘉敷村	13.0	2.6	20.0	13.0	5.4	41.5	13.0	17.9	137.7
座間味村	6.0	6.0	100.0	6.0	-	-	6.0	3.0	50.0
粟国村	138.0	69.6	50.4	138.0	-	-	120.0	156.6	130.5
渡名喜村	13.0	8.5	65.4	13.0	12.5	96.2	13.0	22.0	169.2
南大東村	1,750.0	402.3	23.0	1,750.0	222.4	12.7	1,732.0	693.3	40.0
北大東村	560.0	449.3	80.2	560.0	95.2	17.0	560.0	463.1	82.7
中南部圏域計	4,233.0	1,903.1	45.0	4,233.0	1,084.7	25.6	4,045.0	2,542.9	62.9
宮古島市	11,212.0	8,964.2	80.0	11,212.0	6,692.9	59.7	10,463.0	4,789.4	45.8
多良間村	956.0	342.0	35.8	956.0	95.0	9.9	663.0	494.7	74.6
宮古圏域計	12,168.0	9,306.2	76.5	12,168.0	6,787.9	55.8	11,126.0	5,284.1	47.5
石垣市	5,427.0	4,604.0	84.8	5,427.0	3,860.9	71.1	3,757.0	2,560.9	68.2
竹富町	2,046.0	296.1	14.5	2,046.0	261.4	12.8	916.0	581.8	63.5
与那国町	679.0	25.4	3.7	679.0	10.0	1.5	364.0	247.6	68.0
八重山圏域計	8,152.0	4,925.5	60.4	8,152.0	4,132.3	50.7	5,037.0	3,390.3	67.3
離島計	26,544.0	17,187.5	64.8	26,544.0	12,938.9	48.7	21,789.0	12,129.9	55.7
県計	40,600.0	22,787.2	56.1	40,600.0	16,751.4	41.3	35,000.0	18,760.8	53.6

資料：農林水産部 村づくり計画課

(10) 離島市町村別農業粗生産額と生産農業所得

平成18年1月～平成18年12月、単位：千円

区分 市町村名	農業										畜産										生産農業所得								
	農作物					工業作物					牛					豚					鶏					農業 粗生産額 合計	A	B	B/A
	雑穀・ 麦類・ 豆類	野菜	果実	うち パイナップル	花き	工業作物	うち サトウ・ 菜ハコ	うち 葉ハコ	その他	農作物 小計	養蚕	うち 肉用牛	うち 乳用牛	豚	うち 肉豚	うち 鶏	うち 鶏卵	その他 畜産物	畜産 小計	加工 品									
伊平屋村	11	1	0	-	0	7	7	-	0	20	-	3	-	-	-	X	X	X	4	-	23	11	47.8						
伊是名村	6	0	1	-	0	35	35	-	0	45	-	9	-	-	-	0	0	0	9	-	54	31	57.4						
伊江村	-	1	23	1	132	89	15	74	0	246	-	99	16	X	X	-	-	X	100	-	346	187	54.0						
北部圏域計	17	0	2	-	132	131	57	74	0	311	-	111	16	-	0	0	0	0	113	-	423	229	54.1						
渡嘉敷村	1	0	0	-	-	-	-	-	1	-	-	-	-	-	-	X	X	0	0	-	1	1	100.0						
鹿間味村	-	0	1	-	-	-	-	-	1	-	-	X	-	-	-	-	-	X	X	-	1	1	100.0						
栗国村	-	2	2	-	-	2	2	-	7	-	-	4	0	0	-	-	1	1	5	-	12	5	41.7						
渡名喜村	-	1	0	-	-	-	-	-	1	-	-	-	-	-	-	-	0	0	0	-	1	1	100.0						
久米島町	0	2	13	8	32	107	99	8	162	-	61	61	-	X	X	1	1	X	63	-	228	123	54.7						
北大東村	-	8	0	-	-	28	28	-	36	-	-	-	-	-	-	-	-	0	0	-	36	25	69.4						
南大東村	-	3	4	-	-	91	91	-	98	-	11	11	-	-	-	X	X	-	12	-	110	72	65.5						
中南部圏域計	1	3	15	8	32	228	220	8	306	-	76	76	-	X	X	1	1	1	80	-	386	228	59.1						
宮古島市	-	4	16	51	1	731	541	190	6	952	-	268	X	X	X	X	X	X	293	-	1,245	691	55.5						
多良間村	-	0	1	-	-	55	48	7	58	-	88	88	-	X	X	X	X	X	89	-	147	57	38.8						
宮古圏域計	-	4	17	51	1	786	589	197	6	1,010	-	356	X	X	X	X	X	X	382	-	1,392	748	53.7						
石垣市	36	0	6	44	63	11	174	145	13	346	-	528	X	X	X	22	21	1	579	-	926	338	36.5						
竹富町	6	2	1	4	15	10	46	46	4	78	-	149	149	-	-	X	X	X	150	-	227	79	34.8						
与那国町	5	-	1	0	-	11	11	-	17	-	42	42	-	X	X	X	X	X	43	-	61	21	34.4						
八重山圏域計	47	2	8	49	78	53	231	202	17	441	-	719	X	X	X	22	21	1	772	-	1,214	438	36.1						
離島計A	65	9	42	139	176	1,376	1,068	309	23	2,068	0	1,262	1,246	16	0	23	22	2	1,347	-	3,415	1,643	48.1						
沖縄県計B	70	10	130	610	1,290	1,880	1,530	330	70	5,230	0	2,040	1,630	410	1,100	610	450	20	3,830	-	9,060	4,420	48.8						
構成比 A/B	92.9	90.0	32.3	37.9	13.6	73.2	69.8	93.6	32.9	39.5	0.0	61.9	76.4	3.9	0.0	3.8	4.9	10.0	35.2	0.0	37.7	37.2	-						

※端数処理のため、内訳と合計とが一致しない場合がある。
 資料：沖縄総合事務局農林水産部「第36次沖縄農林水産統計年報」
 注) 統計表中に使った符号は次のとおりである。
 「-」…事象のないもの
 「0」…単位に満たないもの
 「X」…秘匿保護上統計数値を公表しないもの

(11) 島別家畜・家きんの飼養戸数及び頭羽数

平成22年12月末現在 単位：戸、頭、羽

島名	市町村名	肉用牛		乳用牛		馬		豚		山羊		採卵鶏		ブロイラー		水牛	
		戸数	頭数	戸数	頭数	戸数	頭数	戸数	頭数	戸数	頭数	戸数	羽数	戸数	羽数	戸数	頭数
伊平屋島	伊平屋村	17	279			1	5			16	121	1	25				
野甫島	"									4	21						
伊是名島	伊是名村	4	665					5	100	30	91	16	147				
伊江島	伊江村	182	5,066	4	140	13	44	6	34	29	132						
水納島	本部町	1	3														
北部圏域計		204	6,013	4	140	14	49	11	134	79	365	17	172				
津堅島	うるま市									7	17						
久高島	南城市	3	42														
渡嘉敷島	渡嘉敷村					1	1			14	25	1	300				
前島	"																
座間味島	座間味村	1	24														
阿嘉島	"																
慶留間島	"																
粟国島	粟国村	25	259					1	1	16	139						
渡名喜島	渡名喜村									4	15						
久米島	久米島町	118	3,227			3	3	2	80	85	308	4	2,083	2	3,000		
奥武島	"																
オ一八島	"																
北大東島	北大東村									27	130						
南大東島	南大東村	3	892			1	4			15	99	2	508				
中南部圏域計		150	4,444			5	8	3	81	168	733	7	2,891	2	3,000		
宮古島	宮古島市	1,144	13,168	1	168	16	66	10	726	65	448	32	31,710				
池間島	"									3	10						
大神島	"																
来間島	"	14	113							14	129	1	8				
伊良部島	"	20	336					1	84	29	154	1	20				
下地島	"																
多良間島	多良間村	98	3,497					2	153	95	825	5	55				
水納島	"	1	199														
宮古圏域計		1,277	17,313	1	168	16	66	13	963	206	1,566	39	31,793				
石垣島	石垣市	544	24,434	5	191	37	174	10	5,879	34	449	10	53,820	2	2,600	2	3
竹富島	竹富町	11	413							4	31	2	55			2	25
西表島	"	53	1,973	1	5	8	11			32	137	35	502			2	2
由布島	"					1	2									1	42
鳩間島	"	1	5														
小浜島	"	29	813			7	15			14	43	5	81			2	3
黒島	"	56	3,040			2	2			8	21	4	27				
新城島(上地)	"																
新城島(下地)	"	1	253														
波照間島	"	20	438							35	241						
嘉弥真島	"																
外離島	"																
与那国島	与那国町	70	1,996	1	3	18	145	3	84	37	128	8	435				
八重山圏域計		785	33,365	7	199	73	349	13	5,963	164	1,050	64	54,920	2	2,600	9	75
離島計 A		2,416	81,135	12	507	108	472	40	7,141	617	3,714	127	89,776	4	5,600	9	75
沖縄県計 B		3,163	83,512	93	5,027	158	614	38	248,275	1,660	9,871	519	1,446,009	21	849,620	12	78
離島の構成比 A/B		76.4%	73.2%	12.9%	10.1%	68.4%	76.9%	10.5%	2.9%	37.2%	37.6%	24.5%	6.2%	19.0%	0.7%	75.0%	96.2%

資料：農林水産部畜産課

(12) 島別牧場の現況

平成21年12月31日現在

島名	市町村名	牧場数(箇所)		牧場面積		面積		積		種		養		頭		主		施設	サイロ(基)		
		総数(箇所)	個人営(箇所)	団体営(箇所)	総面積(ha)	放牧地(he)	採草地(he)	その他面積(ha)	総数(頭)	放牧頭数(頭)	成牝頭数(頭)	生産頭数(頭)	養舎(棟)	保種舎(棟)	水飲場(箇所)	薬浴施設(箇所)					
伊平屋島	伊平屋村	1	1		20.0	20.0						15						1			
野甫島	"																				
伊是名島	伊是名村	1	1		5.0	23.8	15.8	3.0				187			245		4				
伊江島	伊江村																				
水納島	本部町																				
北部圏	域計	2		2	43.8	25.0	15.8	3.0			684	202		245	237	4		1			
津堅島	うるま市																				
久高島	南城市	1		1	3.8		3.8				53			29	24						
粟国島	粟国村	1		1	34.7	17.1	17.6				136	43		53	40		1				
渡名喜島	渡名喜村																				
渡嘉敷島	渡嘉敷村																				
座間味島	座間味村																				
阿嘉島	"																				
慶留間島	"																				
久米島	久米島町																				
真武島	"																				
オーハ島	"																				
北大東島	北大東村																				
南大東島	南大東村																				
中部圏	域計	2			290.0	328.5	17.1	311.4			841	43		487	354	2					
富古島	富古島市																				
池間島	"																				
大神島	"																				
来間島	"																				
伊良部島	"																				
下地島	"																				
多良間島	多良間村	59	57	2	391.1	302.9	88.2				5,593	1,253		2,502	1,338	59					
水納島	"	1	1		32.0	20.0	12.0				270	53		128	89	1					
宮古島	域計	60	58	2	423	323	100				5,863	1,306		2,630	1,927	60					
石垣島	石垣市	544	542	2	2,522.7	375.1	1,513.9	633.7			35,741	10,363		14,071	11,307	63					
竹富島	竹富町	13	12	1	139.8	121.0	13.8	5.0			431			262	169	7				14	
西表島	"	53	52	1	579.9	328.8	234.2	16.9			3,004	880		1,155	969	34					
由布島	"																				
鳩間島	"	1	1								7	5		2							
小浜島	"	31	31		123.8	61.9	61.9				1,178	318		495	365	16					
黒島	"	56	54	2	783.0	477.4	172.7	132.9			4,554	1,352		1,741	1,461	41					
新城島(上地)	"																				
新城島(下地)	"	1	1		97.3	59.4	37.9				420	69		185	166	1					
波照間島	"	21	21		57.9	28.1	29.8				653	194		290	169	11					
嘉数真島	"																				
外離島	"																				
与那国島	与那国町	83	79	4	1,323.0	1,130.0	168.0	25.0			2,634	629		1,255	750	84				94	
八重山圏	域計	803	793	10	5,627.4	2,581.7	2,232.2	813.5			48,622	13,810		19,454	15,358	257				110	
離島計	域計	867	853	14	6,423	2,947	2,610	817			56,199	15,361		22,898	17,940	326				26	

資料：企画部 地域・離島課 (市町村報告による)

5 林業

(1) 離島市町村別民有林の森林資源概況及び林道

平成23年4月1日現在
面積：ha 材積：千m³

区分 市町村名	総数			立木地												無立木地			林		新		林道			
	合計			人工林				天然林				計				伐採跡地		未立木地		ギンネム		林道				
	面積	材積	針	面積	材積	針	面積	材積	針	面積	材積	針	面積	材積	針	面積	材積	面積	材積	面積	材積	延長	密度			
	面積	材積	針	面積	材積	針	面積	材積	針	面積	材積	針	面積	材積	針	面積	材積	面積	材積	面積	材積	延長	密度			
伊平屋村	1,192	122	938	118	361	49	577	68	302	46	230	34	71	11	636	72	131	15	505	57		5	43	4	3	
伊是名村	374	35	271	30	180	21	91	9	61	6	9	1	53	5	210	24	172	20	38	4		5	4			
伊江村	117	8	75	8	1		74	8	39	5	1		38	5	36	3	1		36	3			11			
北部圏域計	1,683	165	1,294	156	542	70	742	85	402	57	240	35	162	21	882	99	304	35	579	64		10	58	4	2	
栗国村	248	2	37	2	7		31	2	15	1	7		9	1	22	2			22	2			4			
渡名喜村	242	3	48	2	12	1	36	1	6		1		5		42	2	12		31	1			4			
座間味村	1,314	114	973	111	621	73	352	38	459	59	365	47	93	12	514	53	256	26	258	26			25	11	8	
渡嘉敷村	1,715	183	1,326	174	753	92	573	83	395	46	339	39	56	7	931	128	414	53	517	75			8	2	11	
久米島町	2,358	323	2,026	318	721	120	1,304	197	276	61	123	30	152	31	1,750	257	598	91	1,152	166	17		5	9	1	
北大東村	378	7	75	7	10	1	64	6	42	4	6	1	36	4	32	2	4		28	2			48			
南大東村	828	54	387	54	50	7	337	46	46	10			46	10	341	44	50	7	291	37			65			
中南部圏域計	7,083	686	4,872	668	2,174	294	2,697	373	1,239	181	841	117	397	65	3,632	488	1,334	177	2,299	309	18		16	154	26	
宮古島市	3,234	171	2,190	166	382	42	1,808	124	988	85	326	36	662	48	1,202	82	56	6	1,146	76			4	439		
多良間村	491	23	327	23	18	2	308	22	111	10	8	1	103	9	215	14	10	1	205	13			81			
宮古圏域計	3,725	194	2,517	189	400	44	2,116	146	1,099	95	334	37	765	57	1,417	96	66	7	1,351	89			4	520		
石垣市	8,596	1,398	8,395	1,398	970	210	7,335	1,187	1,236	228	837	192	398	36	7,070	1,170	133	18	6,937	1,151	117		86	22	3	
竹富町	2,195	242	1,965	238	220	35	1,745	204	212	32	74	13	138	18	1,753	207	146	22	1,607	185	6		4	125		
与那国町	1,118	117	807	100	50	4	757	96	99	7	45	3	53	4	707	92	4		703	92	38		17	110	5	
八重山圏域計	11,909	1,757	11,077	1,736	1,240	249	9,837	1,487	1,547	267	957	208	589	58	9,530	1,469	283	40	9,247	1,428	161		21	321	2	
離島計 A	24,400	2,802	19,750	2,749	4,356	657	15,392	2,091	4,287	600	2,372	397	1,913	201	15,461	2,152	1,987	259	13,476	1,890	179		51	1,053	57	
沖縄県計 B	73,617	8,748	64,339	8,568	16,980	2,241	47,358	6,328	10,298	1,321	6,285	922	4,013	397	54,041	7,249	10,696	1,318	43,344	5,930	196		179	1,404	4	
構成比 A/B×100	33.1	32.0	30.7	32.1	25.7	29.3	32.5	33.0	41.6	45.4	37.7	43.1	47.7	50.6	28.6	29.7	18.6	19.7	31.1	31.9	91.3		75.0	75.0	18.8	56.6

資料：農林水産部 森林緑地課

注) 合計と内訳の割合が一致しないのは四捨五入によるものである。

6 漁 業

(1) 離島市町村別年齢階級別15歳以上の漁業就業者数

単位：人、%

市町村名	15歳以上の漁業就業者数					男(平成20年)				女(平成20年)			
	昭和63年 11月1日	平成5年 11月1日	10年 11月1日	15年 11月1日	20年 11月1日	計	15~ 29歳	30~ 59歳	60歳 以上	計	15~ 29歳	30~ 59歳	60歳 以上
伊平屋村	96	77	70	79	107	105	15	74	16	2	0	1	1
伊是名村	172	137	96	92	85	76	9	50	17	9	1	5	3
伊江村	99	78	92	85	81	81	3	54	24	0	0	0	0
北部圏域計	367	292	258	256	273	262	27	178	57	11	1	6	4
栗国村	28	31	26	28	29	29	2	16	11	0	0	0	0
渡名喜村	56	63	79	75	61	61	0	27	34	0	0	0	0
座間味村	46	57	57	61	61	61	4	39	18	0	0	0	0
渡嘉敷村	35	40	38	29	23	23	1	17	5	0	0	0	0
久米島町	279	203	186	162	209	203	31	131	41	6	2	4	0
北大東村	12	10	14	15	14	14	0	9	5	0	0	0	0
南大東村	17	20	21	28	26	26	0	15	11	0	0	0	0
中南部圏域計	473	424	421	398	423	417	38	254	125	6	2	4	0
宮古島市	980	895	838	581	441	425	4	189	232	16	1	6	9
多良間村	45	38	51	39	7	7	0	3	4	0	0	0	0
宮古圏域計	1,025	933	889	620	448	432	4	192	236	16	1	6	9
石垣市	533	445	412	356	309	308	24	187	97	1	0	1	0
竹富町	166	131	139	109	80	67	6	45	16	13	1	10	2
与那国町	68	52	45	38	34	34	2	20	12	0	0	0	0
八重山圏域計	767	628	596	503	423	409	32	252	125	14	1	11	2
離島計(A)	2,632	2,277	2,164	1,777	1,567	1,520	101	876	543	47	5	27	15
県計(B)	5,825	5,011	4,719	4,283	3,929	3,749	270	2,217	1,262	180	12	110	58
構成比 (A)/(B)*100	45.2	45.4	45.9	41.5	39.9	40.5	37.4	39.5	43.0	26.1	41.7	24.5	25.9

資料：農林水産省「2008年漁業センサス(海面漁業に関する統計 市区町村編)」

沖繩県位置図

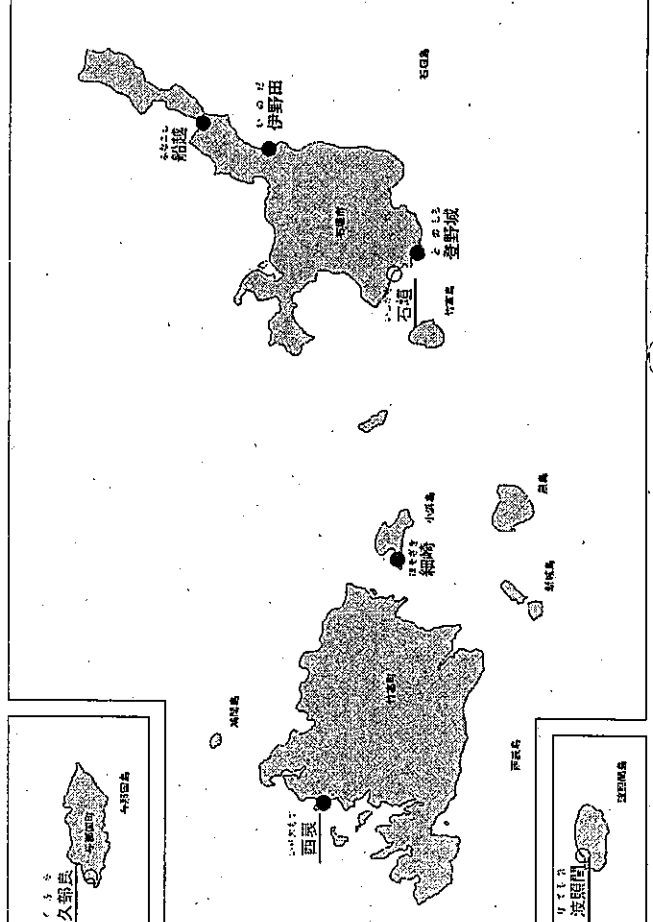
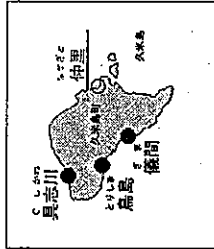
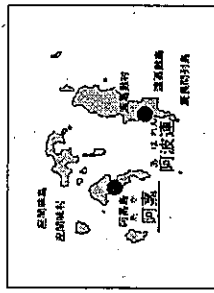
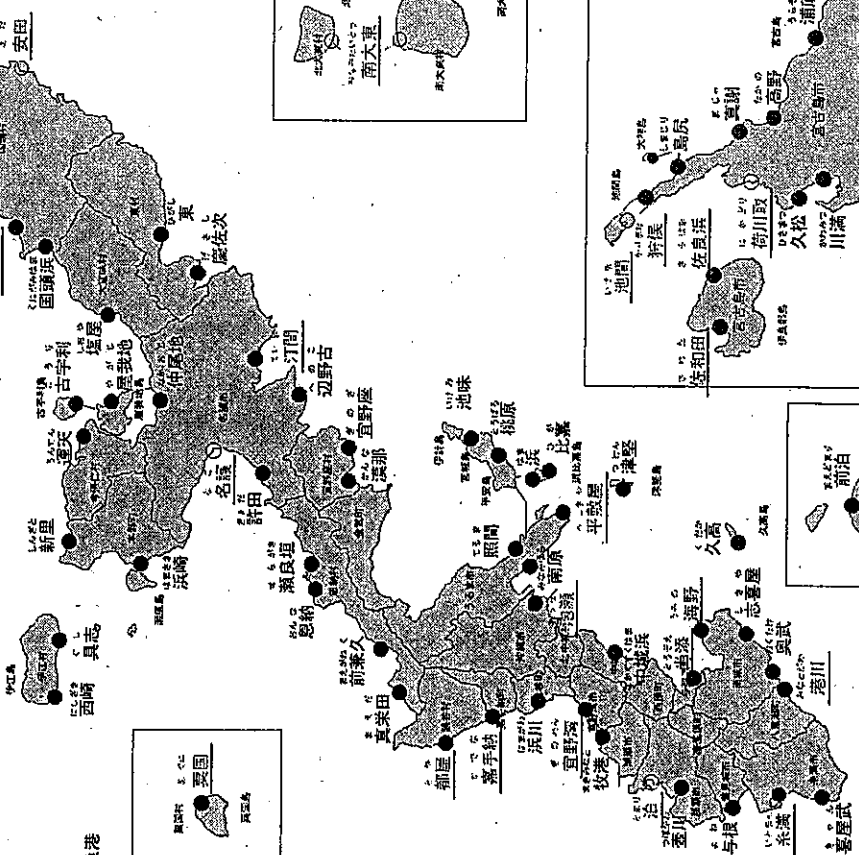
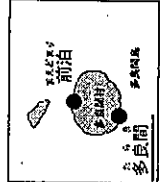
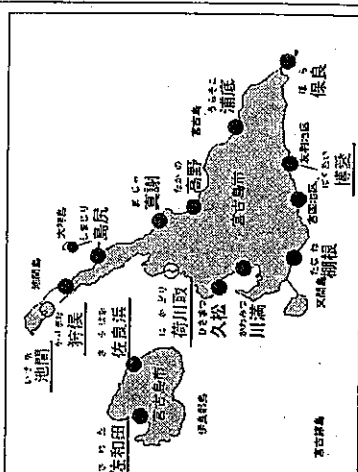
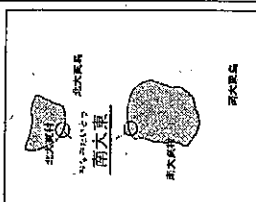
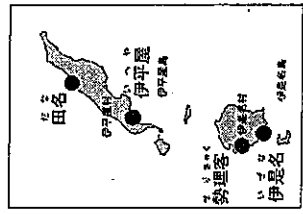
(2) 沖繩県漁港位置図 (平成23年11月現在)

		伊平屋島	
		伊平屋島 伊平屋島 伊平屋島	
		伊平屋島 伊平屋島 伊平屋島	
		伊平屋島 伊平屋島 伊平屋島	
		伊平屋島 伊平屋島 伊平屋島	
		伊平屋島 伊平屋島 伊平屋島	
		伊平屋島 伊平屋島 伊平屋島	
		伊平屋島 伊平屋島 伊平屋島	
		伊平屋島 伊平屋島 伊平屋島	

区分	県管	市町村管理	計
第一種漁港	19	57	76
第二種漁港	4	-	4
第三種漁港	1	-	1
第四種漁港	7	-	7
計	31	57	88

- 第一種漁港
- 第二種漁港
- 第三種漁港
- ◎ 第四種漁港

※下線あり 県管理漁港
下線なし 市町村管理漁港



(3) 島別指定漁港の状況

施設現状：平成23年 3月31日現在
利用実績船数：平成21年12月31日現在

島名	漁港名	種別	管理者	施設現況			利用実績船数					事業名 (平成23年度継続)
				外郭施設 (m)	係留施設 (m)	泊地 (m ²)	総数 (隻)	無動力 (隻)	動力 (隻)	所属内訳 (隻)		
										地元	地元外	
伊平屋島	伊平屋	1	伊平屋村	1,015	270	33,940	50	0	50	45	5	
"	田名	1	"	1,024	130	11,730	26	0	26	22	4	
伊是名島	伊是名	1	伊是名村	1,711	467	35,612	41	0	41	28	13	
"	勢理客	1	"	967	348	1,598	40	0	40	32	8	
伊江島	具志	1	伊江村	1,886	761	54,005	95	0	95	88	7	
"	西崎	1	"	719	242	15,370	10	0	10	10	0	
津堅島	津堅	1	うるま市	322	292	7,740	76	0	76	76	0	生産
久高島	久高	1	南城市	1,129	280	13,067	50	0	50	39	11	
粟国島	粟国	1	沖縄県	777	200	3,590	37	0	37	27	10	
渡名喜島	渡名喜	1	"	3,073	745	107,317	89	0	89	89	0	生産、漁村
阿嘉島	阿嘉	1	"	1,840	381	54,291	31	0	31	21	10	
渡嘉敷島	阿波連	1	渡嘉敷村	695	223	12,372	52	0	52	52	0	
久米島	仲里	4	沖縄県	4,543	834	113,976	146	0	146	136	10	
"	儀間	1	久米島町	764	291	25,000	51	0	51	41	10	漁村
"	鳥島	1	"	912	279	22,620	28	0	28	28	0	漁村
"	具志川	1	"	154	20	1,450	5	0	5	5	0	
南大東島	南大東	4	沖縄県	970	515	54,876	184	0	184	34	150	生産
北大東島	南大東	4	"	0	0	0	18	0	18	18	0	生産
宮古島	荷川取	2	"	1,831	834	23,480	202	0	202	50	152	漁村
"	狩俣	1	"	733	260	10,713	54	0	54	33	21	漁村
"	博愛	1	"	1,432	271	13,470	26	0	26	26	0	
宮古島	島尻	1	宮古島市	1,622	303	10,294	38	0	38	14	24	漁村
大神島	島尻	1	"	587	108	7,060	9	0	9	7	2	漁村
宮古島	真謝	1	"	634	228	9,388	51	0	51	21	30	漁村
"	高野	1	"	1,351	200	19,700	42	0	42	12	30	漁村
"	久松	1	"	1,124	761	55,345	69	0	69	69	0	漁村
"	浦底	1	"	864	130	12,227	15	0	15	15	0	漁村
"	保良	1	"	578	130	7,755	19	0	19	18	1	漁村
"	棚根	1	"	0	246	7,005	8	0	8	6	2	
"	川満	1	"	746	180	10,900	9	0	9	9	0	漁村
池間島	池間	4	沖縄県	1,354	1,118	109,198	81	0	81	79	2	
伊良部島	佐良浜	1	"	2,500	1,266	60,663	98	0	98	95	3	生産
"	佐和田	1	"	874	169	7,979	16	0	16	13	3	
多良間島	前泊	1	多良間村	0	30	0	38	0	38	6	32	
"	多良間	1	沖縄県	825	150	7,250	60	0	60	28	32	
石垣島	石垣	2	"	3,891	1,736	198,653	270	0	270	251	19	流通、漁村
"	登野城	1	石垣市	2,389	993	65,360	147	0	147	143	4	漁村
"	船越	1	"	618	93	3,000	40	0	40	21	19	
"	伊野田	1	"	733	135	8,780	28	0	28	19	9	
西表島	西表	1	沖縄県	663	180	15,022	56	0	56	35	21	漁村
小浜島	細崎	1	竹富町	1,153	270	14,230	34	0	34	17	17	
波照間島	波照間	4	沖縄県	1,698	562	56,981	53	0	53	37	16	漁村
与那国島	久部良	4	"	2,163	1,306	92,336	48	0	48	45	3	漁村
離島計(A)				52,864	17,937	1,395,343	2,540	0	2,540	1,860	680	
県計(B)				107,071	37,260	2,880,808	5,916	0	5,916	4,329	1,587	
構成比(A/B×100)				49.4	48.1	48.4	42.9	0.0	42.9	43.0	42.8	

資料：農林水産部 漁港漁場課

注) 1. 種別は次のとおりである。

「1」・・・第1種漁港：その利用の範囲が地元の漁業を主とするもの(漁港数76港)

「2」・・・第2種漁港：その利用の範囲が第1種漁港より広く、第3種に属しないもの(漁港数4港)

「3」・・・第3種漁港：その利用の範囲が全国的なもの(漁港数1港)

「4」・・・第4種漁港：離島、その他辺地にあって漁場の開発又は漁船の避難上特に必要なもの(漁港数7港)

2. 事業名欄記載の「流通」とは、水産流通基盤整備事業、「生産」とは、水産生産基盤整備事業、「漁村」とは、漁村再生交付金事業のことである。

(4) 根拠地(市町村)別の動力漁船勢力

平成23年11月28日現在

市町村名	(総数) 隻数	5 t 未満		5 t 以上											
		(小計) 隻数	(小計) 隻数	5~9.99 t 隻数	10~14.99 t 隻数	15~19.99 t 隻数	20~29.99 t 隻数	30~49.99 t 隻数	50~99.99 t 隻数	100~199.99 t 隻数	200 t 以上 隻数				
伊平屋村	77	71	6	5	1										
伊是名村	65	63	2	2											
伊江村	94	72	22	18	3	1									
北部圏域計	236	206	30	25	4	1	0	0	0	0	0	0	0	0	0
栗国村	28	28													
渡名喜村	88	87	1	1											
座間味村	78	74	4	2	2										
渡嘉敷村	79	76	3	3											
久米島町	241	219	22	19	2	1									
北大東村	19	19													
南大東村	31	29	2	1	1										
中南部圏域計	564	532	32	26	5	1	0	0	0	0	0	0	0	0	0
宮古島市	504	484	20	13	4	3									
多良間村	35	34	1	1											
宮古圏域計	539	518	21	13	5	3	0	0	0	0	0	0	0	0	0
石垣市	413	383	30	21	5	4									
竹富町	118	115	3	3											
与那国町	41	38	3	2	1										
八重山圏域計	572	536	36	26	6	4	0	0	0	0	0	0	0	0	0
離島計(A)	1,911	1,792	119	90	20	9	0	0	0	0	0	0	0	0	0
果計(B)	5,101	4,555	546	347	106	88	0	1	1	1	1	1	1	2	2
構成比 (A)/(B)*100	37.46	39.34	21.79	25.94	18.87	10.23	0	0	0	0	0	0	0	0	0

資料：農林水産部 水産課

(5) 離島市町村別漁獲量の推移

単位：t、%

年度 市町村名	H10年	H11年	H12年	H13年	H14年	H15年	H16年	H17年	H18年	H19年
伊平屋村	56	56	47	36	20	14	14	11	11	20
伊是名村	307	223	227	171	150	148	127	112	75	51
伊江村	611	727	589	470	418	589	617	601	492	558
北部圏域計	974	1,006	863	677	588	751	758	724	578	629
粟国村	104	96	129	135	170	162	117	93	83	81
渡名喜村	564	520	569	438	415	427	362	249	244	226
座間味村	202	226	206	171	167	164	162	67	50	43
渡嘉敷村	49	46	47	47	46	46	41	37	44	42
久米島町	840	693	510	449	487	444	372	312	362	388
北大東村	46	20	26	34	31	28	27	33	31	29
南大東村	59	50	42	58	57	53	91	46	71	117
中南部圏域計	1,864	1,651	1,529	1,332	1,373	1,324	1,172	837	885	926
宮古島市	2,806	2,298	1,851	1,844	1,868	2,149	1,872	1,911	1,710	1,641
多良間村	18	21	37	31	29	33	29	24	38	48
宮古圏域計	2,824	2,319	1,888	1,875	1,897	2,182	1,901	1,935	1,748	1,689
石垣市	1,960	1,740	1,662	1,712	1,702	1,421	1,226	1,284	1,112	1,124
竹富町	160	153	138	132	88	58	82	70	65	72
与那国町	153	147	129	133	115	117	105	116	107	101
八重山圏域計	2,273	2,040	1,929	1,977	1,905	1,596	1,413	1,470	1,284	1,297
離島計(A)	7,935	7,016	6,209	5,861	5,763	5,853	5,244	4,966	4,495	4,541
県計(B)	22,972	21,973	20,928	20,142	19,095	19,414	18,355	18,457	18,650	16,749
構成比 (A)/(B)*100	34.5	31.9	29.7	29.1	30.2	30.1	28.6	26.9	24.1	27.1

資料：沖縄総合事務局 農林水産部

注) 合計と内訳の割合が一致しないのは四捨五入によるものである。

(6) 離島市町村別魚種別漁獲量

平成21年1月～12月 単位：t, %

市町村名	計	魚類	その他の 水産動物類	海産ほ乳類 (いるか)	貝類	海藻類
伊平屋村	45	39	-	-	4	-
伊是名村	52	40	0	-	7	0
伊江村	388	156	-	-	6	0
北部圏域計	485	235	0	0	17	0
栗国村	37	36	-	-	-	-
渡名喜村	230	195	1	-	25	1
座間味村	35	28	-	-	2	-
渡嘉敷村	48	43	-	-	1	-
久米島町	464	437	0	-	2	-
北大東村	25	25	-	-	-	-
南大東村	96	88	-	-	-	-
中南部圏域計	935	852	1	-	30	1
宮古島市	1,567	1,525	1	-	18	1
多良間村	32	25	-	-	2	-
宮古圏域計	1,599	1,550	1	-	20	1
石垣市	850	695	0	-	33	20
竹富町	70	42	-	-	-	18
与那国町	107	107	-	-	-	-
八重山圏域計	1,027	844	0	0	33	38
離島計(A)	4,046	3,481	2	-	100	40
県計(B)	15,314	15,831	5	23	266	127
構成比						
(A)/(B)×100	26.4	22.0	40.0	0.0	37.6	31.5

資料：沖縄総合事務局 農林水産部「第39次沖縄農林水産統計年報」

注) 合計と内訳の割合が一致しないのは四捨五入によるものである。

統計表中に使った符号は次のとおりである。

「-」…事実のないもの

「0」…単位に満たないもの

(7) 離島市町村別海面養殖業の現況

平成18年1月1日～12月31日

市町村名	経営体数 (経営体)	収穫量 (t)	生産額 (100万円)	左の内もずく		
				経営体数 (経営体)	収穫量 (t)	生産額 (100万円)
伊平屋村	46	1,373	306	35	1,343	251
伊是名村	56	1,779	334	54	1,778	333
伊江村	25	129	60	8	x	x
北部圏域計	127	3,281	700	97	3,121	584
粟国村	-	-	-	-	-	-
渡名喜村	10	3	1	-	-	-
座間味村	4	29	17	1	x	x
渡嘉敷村	2	x	x	-	-	-
久米島町	31	1,483	1,381	26	1,244	240
北大東村	-	-	-	-	-	-
南大東村	-	-	-	-	-	-
中南部圏域計	47	1,515	1,399	27	1,244	240
宮古島市	80	x	x	68	1,067	226
多良間村	1	x	x	-	-	-
宮古圏域計	81	1,107	397	68	1,067	226
石垣市	44	1,071	980	6	x	x
竹富町	5	x	x	2	x	x
与那国町	1	x	x	-	-	-
八重山圏域計	50	1,480	1,528	8	1,243	232
離島計(A)	305	7,383	4,024	200	6,675	1,282
県計(B)	816	23,212	9,543	549	21,615	4,131
構成比						
(A)/(B)×100	37.4	31.8	42.2	36.4	30.9	31.0

資料：沖縄総合事務局 農林水産部「第36次沖縄農林水産統計年報」

注) 統計表中に使った符号は次のとおりである。

「-」…事実のないもの。

「○」…単位に満たないもの。

「X」…秘密保護上統計数値を公表しないもの。但し、その数値は総数に含まれる。

7 商 工

(1) 離島市町村別産業別事業所数

市町村名	全産業事業所数	農林漁業	鉱業	建設業	製造業	電気・ガス・熱供給・水道業	情報通信業	運輸業	卸売・小売業	金融・保険業	不動産業	飲食店・宿泊業	医療・福祉	教育・学習支援業	複合サービス事業	平成18年10月1日現在	
																サービス業 (他に分類されないもの)	公務 (他に分類されないもの)
伊平屋村	130	-	-	18	11	2	-	4	30	-	1	21	5	11	3	18	6
伊是名村	128	2	-	16	6	1	-	4	30	-	1	30	7	5	3	17	6
伊江村	371	2	-	30	20	1	-	7	101	3	15	84	8	20	3	71	6
渡嘉敷村	87	-	-	6	2	3	-	3	11	-	-	33	5	5	3	12	4
座間味村	177	1	-	4	6	2	-	4	18	-	-	66	6	10	3	51	6
栗園村	56	-	-	3	5	2	-	4	10	-	-	12	4	3	3	5	5
渡名喜村	28	-	-	-	1	2	-	1	8	-	-	3	3	3	2	-	5
南大東村	119	4	-	10	7	1	-	3	18	1	-	33	6	5	2	23	6
北大東村	44	-	-	2	2	2	-	4	8	-	-	9	2	3	2	5	5
久米島町	707	11	-	40	148	2	1	12	185	6	36	107	20	30	5	90	14
宮古島市	3,381	21	4	331	151	6	20	95	953	26	164	553	173	181	25	620	58
多良間村	86	2	-	11	3	2	-	3	24	-	-	10	4	6	2	12	7
石垣市	3,115	20	3	224	171	6	22	74	888	29	122	670	126	142	14	559	45
竹富町	503	7	-	20	23	1	-	38	82	-	12	168	15	28	9	92	8
与那国町	252	4	-	16	63	2	-	9	41	-	5	44	8	17	4	30	9
離島計 (A)	9,184	74	7	731	619	35	43	265	2,407	65	356	1,843	392	469	83	1,605	190
果 計 (B)	72,441	198	30	4,877	2,996	112	686	1,513	19,883	921	5,463	12,966	3,834	4,092	417	13,857	596
構成比 (A)/(B)× 100	12.7%	37.4%	23.3%	15.0%	20.7%	31.3%	6.3%	17.5%	12.1%	7.1%	6.5%	14.2%	10.2%	11.5%	19.9%	11.6%	31.9%

資料：総務省統計局「平成18年事業所・企業統計調査」

(2) 離島市町村別商業の現況

	卸売業・小売業										事業所数合計	従業者数 (人)	a) 年間商品販売額 (百万円)	a) 小売業の売場面積計 (㎡)				
	卸売業					小売業												
	各種商品卸売業	卸売業・衣類等	飲食料品卸売業	金属材料等・卸売業	機械器具卸売業	その他の卸売業	卸売業計	各種商品小売業	身の回り衣服・小売業	飲食料品小売業					機械器具小売業	その他の小売業	無店舗小売業	小売業計
伊平屋村	-	-	-	1	-	-	1	-	-	16	1	4	-	21	22	51	769	2,009
伊是名村	-	-	2	-	-	1	3	-	-	16	2	7	-	25	28	53	655	1,138
伊江村	-	-	5	4	-	1	10	-	6	41	6	24	-	77	87	235	2,903	4,856
栗国村	-	-	1	-	-	-	1	-	-	7	-	4	-	11	12	32	123	261
渡名喜村	-	-	-	-	-	-	-	-	-	5	-	1	-	6	6	12	80	95
座間味村	-	-	-	-	-	-	-	-	-	10	-	6	-	16	16	36	368	613
渡嘉敷村	-	-	2	-	-	-	2	-	2	3	-	3	1	9	11	58	323	260
久米島町	-	-	10	4	2	-	16	-	14	83	11	47	1	156	172	559	5,680	10,100
北大東村	-	-	-	-	-	-	-	-	-	5	-	3	-	8	8	19	335	353
南大東村	-	-	-	-	-	-	-	-	2	10	-	4	-	16	16	72	1,220	1,514
宮古島市	-	1	44	23	22	19	109	2	100	337	78	220	3	740	849	3,736	64,583	56,295
多良間村	-	-	-	-	-	-	-	-	-	16	3	2	-	21	21	43	485	815
石垣市	-	2	53	30	20	17	122	-	103	296	75	262	5	741	863	4,475	73,585	53,658
竹富町	-	1	-	2	-	1	4	-	9	33	-	30	-	72	76	255	1,973	2,737
与那国町	-	-	3	3	-	-	6	-	4	23	1	13	-	41	47	93	1,409	1,304
離島計(A)	-	4	120	67	44	39	274	2	240	901	177	630	10	1,960	2,234	9,729	154,491	136,008
県計(B)	6	132	1,017	619	809	751	3,334	14	1,984	5,459	1,600	5,651	73	14,781	18,115	117,743	2,605,252	1,577,633
構成比 (A)/(B)×100	0.0	3.0	11.8	10.8	5.4	5.2	8.2	14.3	12.1	16.5	11.1	11.1	13.7	13.3	12.3	8.3	5.9	8.6

資料：企画部 統計課「平成21年経済センサス基礎調査(平成21年7月1日現在)」 注：a)の数値は、平成19年商業統計調査(平成19年6月1日現在)の結果である。

(3) 離島市町村別製糖工場及び産糖実績(分蜜糖)

島名	区分	工場			場			産糖				実績			産糖量の 対前年比 B/A×100 %
		工場名	所在地	設立年月 昭和年月	能力 t/日	平成21年～平成22年		平成22年		平成22年～平成23年		産糖量 B t			
						原料処理量 t	歩留 %	産糖量 A t	原料処理量 t	歩留 %	産糖量 B t				
伊是名島		J A おさなわ伊是名支店製糖工場	伊是名村	55. 6	300	21, 898	12. 14	2, 659	15, 093	11. 76	1, 775	66. 8			
北部圏域計					300	21, 898	12. 14	2, 659	15, 093	11. 76	1, 775	66. 8			
久米島		久米島製糖株式会社	久米島町	35. 12	1, 000	68, 770	12. 19	8, 380	61, 797	11. 82	7, 302	87. 1			
北大東島		北大東製糖株式会社	北大東村	33. 9	360	15, 583	11. 90	1, 855	17, 537	9. 84	1, 726	93. 1			
南大東島		大東糖業株式会社	南大東村	25. 9	850	57, 145	11. 03	6, 302	70, 575	9. 73	6, 870	109. 0			
中南部圏域計					2, 210	141, 497	11. 69	16, 537	149, 909	10. 61	15, 898	96. 1			
宮古島		宮古製糖株式会社城辺工場	宮古島市	34. 9	1, 800	114, 698	13. 07	14, 992	110, 557	12. 22	13, 511	90. 1			
"		沖繩製糖株式会社	"	27. 9	1, 900	143, 934	13. 07	18, 807	136, 432	12. 03	16, 412	87. 3			
伊良部島		宮古製糖株式会社伊良部工場	"	37. 4	490	63, 859	13. 15	8, 395	53, 318	11. 52	6, 140	73. 1			
宮古圏域計					4, 190	322, 490	13. 08	42, 194	300, 306	13. 08	36, 063	85. 5			
石垣島		石垣島製糖株式会社	石垣市	36. 9	1, 000	96, 184	12. 64	12, 155	85, 898	11. 50	9, 882	81. 3			
八重山圏域計					1, 000	96, 184	12. 64	12, 155	85, 898	11. 50	9, 882	81. 3			
離島計		8 工場			7, 700	582, 069	12. 64	73, 545	551, 206	11. 54	63, 618	86. 5			
県計		10 工場			11, 900	811, 835	12. 45	101, 056	756, 601	11. 67	88, 269	87. 3			

資料：農林水産部 糖業農産課

注) 合計と内訳の割合等が一致しないのは四捨五入によるものである。

(4) 離島市町村別製糖工場及び産糖実績 (含蜜糖)

平成23年7月末現在

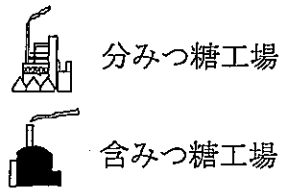
島名	工場			産糖			実績			産糖量の 対前年比 B/A×100 %		
	区分	工場名	所在地	設立年月 昭和年月	能力 t/日	平成21年～平成22年		平成22年～平成23年			産糖量 B t	
						原料処理量 t	歩留 %	原料処理量 t	歩留 %			
伊平屋島		J A おおきなわ伊平屋支店製糖工場	伊平屋村	39. 5	50	4, 809	13. 54	651	4, 412	13. 59	600	92. 1
栗国島		J A おおきなわ栗国支店製糖工場	栗国村	45. 12	30	2, 349	12. 03	283	1, 834	12. 68	233	82. 3
本島北部中南部計					80	7, 158	13. 04	934	6, 246	13. 32	832	89. 1
多良間島		宮古製糖株式会社多良間工場	多良間村	39. 8	250	26, 755	13. 58	3, 632	23, 893	12. 40	2, 962	81. 5
宮古圏域計					250	26, 755	13. 58	3, 632	23, 893	12. 40	2, 962	81. 5
西表島		西表糖業株式会社	竹富町	35. 9	80	11, 079	15. 96	1, 768	9, 318	13. 77	1, 283	72. 6
小浜島		小浜糖業株式会社	"	49. 1	50	4, 214	14. 09	594	3, 661	12. 76	467	78. 7
波照間島		波照間製糖株式会社	"	36. 12	100	13, 958	15. 77	2, 202	15, 787	14. 06	2, 220	100. 8
与那国島		J A おおきなわ与那国支店製糖工場	与那国町	50. 5	100	4, 659	12. 60	587	4, 898	11. 73	575	97. 9
八重山圏域計					330	33, 909	15. 19	5, 151	33, 664	13. 50	4, 545	88. 2
離島計		7 工場			660	67, 821	14. 33	9, 717	63, 802	13. 07	8, 339	85. 8
県計		7 工場			660	67, 821	14. 33	9, 717	63, 802	13. 07	8, 339	85. 8

資料：農林水産部 糖業農産課

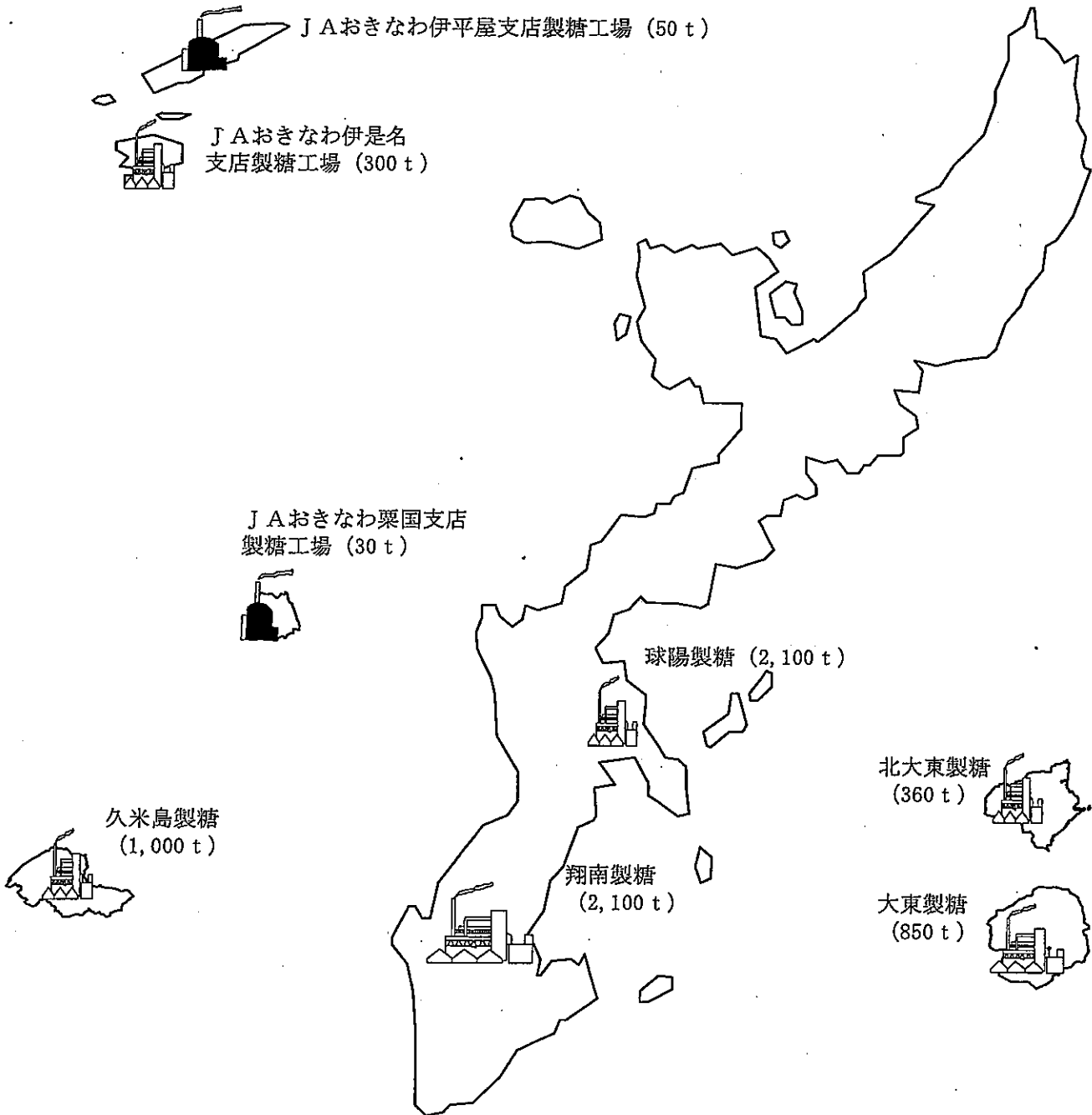
注) 合計と内訳の割合等が一致しないのは四捨五入によるものである。

(5) 製糖工場の分布図 ※()の数値は公称能力

(平成23年11月末現在)



本島及び周辺離島地区

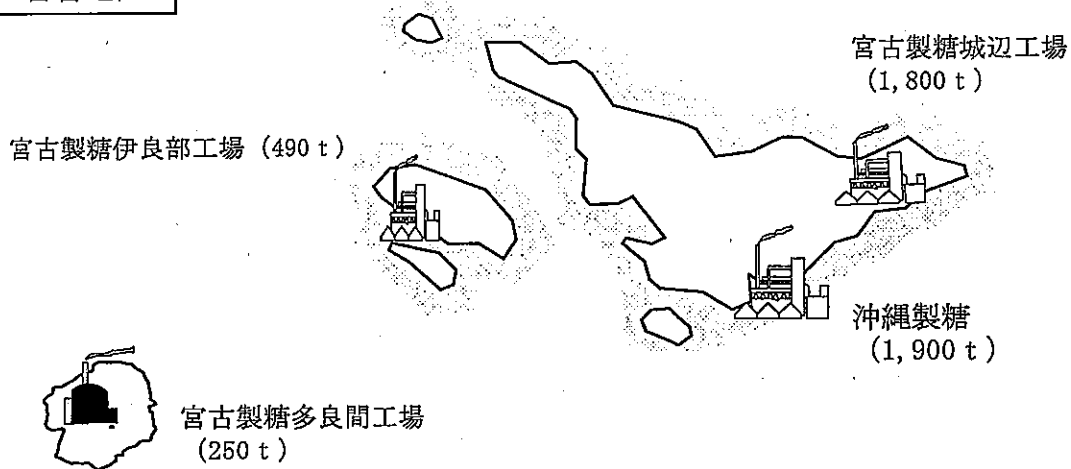


資料：農林水産部 糖業農産課

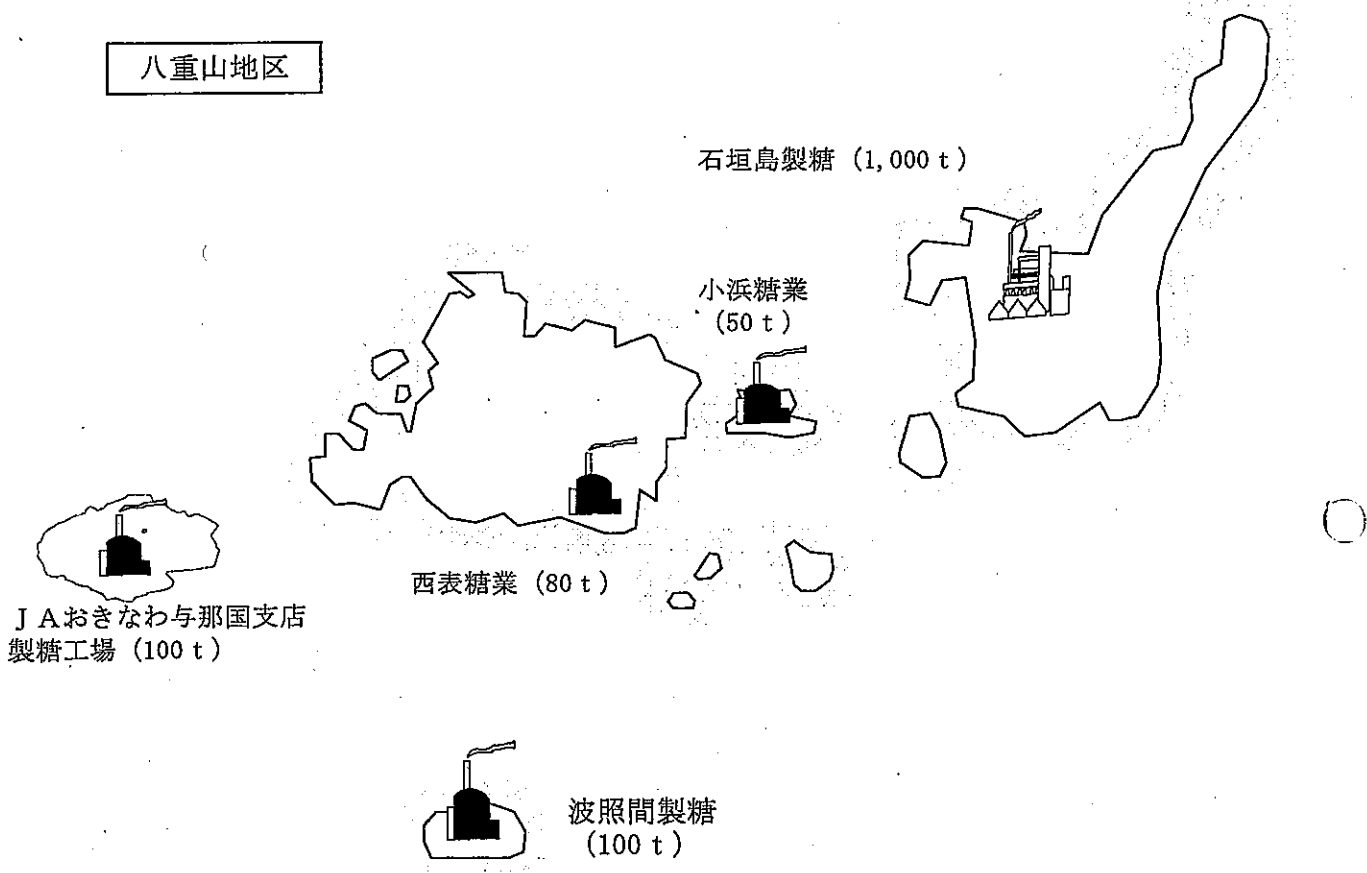
(5) 製糖工場の分布図 (つづき)

(平成23年11月末現在)

宮古地区



八重山地区



資料：農林水産部 糖業農産課

(6) 島別工芸施設の現況

平成22年3月31日現在

島名	市町村名	施設名称	所在地	用地面積 (㎡)	建物面積 (㎡)	施設内容	利用従事者等の数	年間見学者数	管理運営主体
久米島	久米島町	久米島綿株式会社	久米島町大田501	1,979.0	429.0	作業場、染色場	4	300	久米島綿株式会社
	"	久米島つむぎの里 ユイマール館	久米島町真謝1878-1	3,320.8	594.4	管理室、染色場、作業場、泥染洗場	115		久米島綿株式会社
	"	久米島つむぎ 展示資料館	久米島町真謝1878-2		390.1	展示室、事務室	4	7,260	久米島綿事業協同組合
	"	久米島伝統工芸体験施設	久米島町真謝1878-3		660.0	染色場、作業場			"
	"	比嘉ユイマール館	久米島町比嘉97-8	564.0	153.5	共同作業場	5		"
	"	久米島綿共同染色場	久米島町比嘉97-9			ボイラー室、乾燥室、染色場			"
	"	宇江城ユイマール	久米島町比屋定66	1,789.0	282.7	作業場	10		"
	"	西銘ユイマール	久米島町西銘			作業場	10		"
	"	やちむん土炎房	久米島町宇山城790-7	165.0	165.0	展示場	2	2,000	個人
	"	宮古島伝統工芸品研究センター	宮古島市平良字西里3	1,037.0	528.9	展示室、染色室、縫縮め室	47		宮古織物事業協同組合
宮古島	"	宮古焼	宮古島市平良字西里1292-5	452.0	330.3	窯業施設	3		個人
	"	金城陶芸	宮古島市下地字川満803-1	1,184.4	106.3	店舗、作業所、ガス窯	4		個人
	"	太陽が窯	宮古島市上野字1214	2,826.0	181.5	工房 (陶芸教室)	3		個人
	"	宮古島体験工芸村	宮古島市平良字東字仲宗根1165-286	1,155.5	1,155.5	万華鏡・郷土料理・貝細工・陶芸・チガヤ・木細工・織物・藍染め	8	39,480	宮古島市
	石垣市	石垣市伝統工芸館 石垣市織物事業協同組合	石垣市登野城783-2	1,351.0	556.8	織物作業場、展示即売場	30	600	石垣市織物事業協同組合
	"	石垣市挽物組合	石垣市石垣1396-2	3,000.0	700.0	作業場・即売所	5	150	石垣市挽物組合
	"	みんさん工芸館 あざみ屋	石垣市登野城909	4,074.2	4,020.4	工房兼売店	100	7,000	(株)あざみ屋
	"	みね屋工房 八重山花織事業協同組合	石垣市新川1129-2	8,262.0	1,276.0	織物作業場、展示即売場	110	62,000	(有)みね屋
	"	石垣焼窯元	石垣市名蔵1356-71	2,000.0	400.0	作業所・展示即売場	8	7,000	合同会社
	"	身体障害者通所授産施設 大浜工房	石垣市石垣463-3	80.6		作陶作業室	51		社会福祉法人わしの里
石垣島	"	川平焼 窯火	石垣市川平1216-60	1,210.0	210.0	焼物工場、販売場	3	3,000	個人
	"	石垣島新川焼	石垣市新川2444-9	330.0	99.0	焼物展示即売場	2	1,000	"
	"	米子焼工房	石垣市梓海447	1,962.0	1,500.0	店舗、作業所、倉庫	14	11,000	"
	"	さんびん工房	石垣市平得175-3-C	330.0	330.0	焼物工房兼住宅	2	2,000	"
	"	アンパル陶房	石垣市大川203-1	33.0	33.0	焼物展示即売場	2		"
	"	太郎窯	石垣市新川1134	80.0	70.0	焼物製作即売場	2	1,100	"
	"	ふうがまちいなぶつか工房	石垣市伊原間343	66.0	49.5	焼物作業場、展示販売場	2	1,500	"
	"	南島焼	石垣市梓海147	300.0	60.0	焼物展示即売場	2	100	"
	"	シーサーの森 とうげん	石垣市川平1218-263	1,200.0	600.0	作業所・展示即売場	2	200	"
	"	陶工房 天竺	石垣市登野城121-2	155.0	66.0	シーサー製作、教室	3	2,000	"
"	木ノ葉窯	石垣市新川1538-314	50.9	50.9	焼物展示即売所、作業場	1	180	"	
"		石垣市新川2300	40.0	30.0	陶器作業場	1	15	"	

資料：企画部 地域・離島課 (市町村報告による)

(6) 島別工芸施設の現況 (つづき)

平成22年3月31日現在

島名	市町村名	施設名称	所在地	用地面積 (㎡)	建物面積 (㎡)	施設内容	利用従事者等の数	年間見学者等の数	管理運営主体
石垣島	石垣市	福耳	石垣市名蔵985-9			焼物作業場	1	30	個人
	"	奥クラフ陶gallery24° 30North124° 17East	石垣市伊原間155-34	67.7	67.7	作業場	1		"
	"	自然布つだ	石垣市真栄里1111-610	30.6	30.6	展示即売場	2	300	"
	"	からん工房	石垣市川平1175	330.0	33.0	織物作業場	1	20	"
	"	新垣織物工房	石垣市川平1175	300.0	110.0	織物作業場、展示即売場、事務所	6	60	"
	"	よりあい織物工房	石垣市登野城1259-7	330.6	82.5	織物作業場	4	60	"
	"	池城織物工場	石垣市平得1662-344	984.7	181.8	織物作業場	5		"
	"	れんがら屋	石垣市大川403	265.0	50.0	織物作業場、売場	1	15	"
	"	トマイ木工所	石垣市伊原間354	60.0	20.0	作業場	1	20	"
	"	マルタ工芸	石垣市石垣677-1	1,815.0	297.0	木工品製作、販売場	3	20	"
	"	海廊窯	石垣市平得80-2	231.0	231.0	木工展示販売場	1	400	"
	"	碧海工房	石垣市川平1-18-85		各10.0	作業場、体験コーナー、展示室	1	30	"
	"	イルカクラフト	石垣市樽梅504	330.0	66.0	自宅兼工房兼販売所	1	1,200	"
	"	竹富民芸館	石垣市川平1216-683	165.0	66.0	木工品製作・販売所	2	1,000	"
	竹富島	竹富町	小浜染織センター	竹富町字竹富381-4		共同作業施設	27	-	竹富町織物事業協同組合
小浜島	"	まんだら工房	竹富町字小浜1798		共同作業施設	10		"	
西表島	"	西表手仕事センター	竹富町字南風見仲36-32		共同作業施設	19		"	
与那国島	与那国町	与那国町伝統工芸館	竹富町字上原870-277		共同作業施設	13		"	
			与那国町字与那国175	488.4	330.0	展示室、染色室、検査室、事務室	57	1,701	与那国町伝統芸能共同織物組合

資料：企画部 地域・離島課（市町村報告による）

(7) 島別工業品生産の現況

工業品名	久米島 紬		宮古 上布		八重山上布・ミンサー		与那国織(花織・ドゥタテイ)		陶器 類		
	従事者数(人) 総数	うち専業	従事者数(人) 総数	うち専業	従事者数(人) 総数	うち専業	従事者数(人) 総数	うち専業	従事者数(人) 総数	うち専業	
島名	市町村名	生産高(百万円)	従事者数(人)	うち専業	生産高(百万円)	従事者数(人)	うち専業	生産高(百万円)	従事者数(人)	うち専業	生産高(百万円)
久米島	久米島町	110.0	272	272					2	2	2.5
宮古島	宮古島市		47	47	43.0				11	11	X
石垣島	石垣市										
竹富島	竹富町					198	8	235.1	71	64	288.9
小浜島	"					27	27	6.8			
西表島	"					10	10				
与那国島	与那国町					32	32		2	2	4.5
離島計		110.0	47	47	43	267	77	241.9	57	42	25.5
			272	272	110.0	267	77	241.9	57	42	25.5

工業品名	挽物類		その他織物		木工		島別計	
	従事者数(人) 総数	うち専業	従事者数(人) 総数	うち専業	従事者数(人) 総数	うち専業	従事者数(人) 総数	うち専業
島名	市町村名	生産高(百万円)	従事者数(人)	うち専業	生産高(百万円)	従事者数(人)	うち専業	生産高(百万円)
久米島	久米島町					274	274	112.5
宮古島	宮古島市					58	58	43.0
石垣島	石垣市	12.0	132	76	294.9	413	159	830.9
竹富島	竹富町					27	27	
西表島	"					10	10	11.3
小浜島	"					34	34	
与那国島	与那国町					57	42	25.5
離島計		12.0	132	76	294.9	873	604	1,023.2

資料：企画部 地域・離島課（市町村報告による）

- 注） 1. 従事者数は平成22年3月31日現在、生産額は平成21年4月～平成22年3月までの1年間の合計とする。
 2. 竹富町（竹富島、小浜島、西表島）における八重山上布・ミンサーの生産高については、3島の合計である
 3. 「X」は秘密保護上統計数値を秘匿したものの。

(8) 離島市町村別商工会、商工会議所の現況

平成23年11月1日現在

市町村名	団体名称	所在地	会長・会頭名	会員数	電話	F A X
伊平屋村	伊平屋村商工会	〒905-0703 伊平屋村字我喜屋217-27	保久村 昌弘	66	0980-46-2912	0980-46-2964
伊是名村	伊是名村商工会	〒905-0602 伊是名村字諸見565-4	東江 一徳	90	0980-45-2475	0980-45-2306
伊江村	伊江村商工会	〒905-0503 伊江村字川平519-3 (はにくすにホール棟)	新城 良和	209	0980-49-2742	0980-49-5756
渡嘉敷村	渡嘉敷村商工会	〒901-3501 渡嘉敷村字渡嘉敷346	新垣 徹	74	098-987-2430	098-987-2798
座間味村	座間味村商工会	〒901-3402 座間味村字座間味94番地	宮平 安弘	106	098-896-4321	098-987-2340
久米島町	久米島商工会	〒901-8121 久米島町字嘉手苺658-1	湖城 嘉吉	517	098-985-2630	098-985-2740
南大東村	南大東村商工会	〒901-3806 南大東村字池之沢347-5	吉里 正清	80	09802-2-2184	09802-2-2194
宮古島市	宮古島商工会議所	〒906-0012 宮古島市平良字西里240-2 琉球銀行宮古支店ビル3階	下地 義治	1,362	0980-72-2779	0980-73-1543
宮古島市	宮古島市伊良部商工会	〒906-0506 宮古島市伊良部字長浜1296	大浦 貞治	191	0980-78-6202	0980-78-5060
石垣市	石垣市商工会	〒907-0013 石垣市浜崎町1-1-4	宮城 隆	1,541	0980-82-2672	0980-83-4369
竹富町	竹富町商工会	〒907-0012 石垣市美崎町1-5	上勢頭 保	299	0980-82-5616	0980-83-3287
与那国町	与那国町商工会	〒907-1801 与那国町字与那国59-3	入波平 浩伸	144	0980-87-2944	0980-87-2160

資料：商工労働部 経営金融課

注) 1. 栗国村、渡名喜村、北大東村には商工会は設立されていない。

2. 会員数については、平成23年3月31日現在の状況である。

3. 宮古島商工会議所の地区は、宮古島市の区域（平成17年9月30日現在の伊良部町の区域を除く。）及び多良間村の区域である。

8 観 光

(1) 島別観光施設等の現況

島 名	主な観光名所・文化財・史跡等	平成23年11月1日現在
伊平屋島	クマヤ一洞窟、念頭平松公園、伊平屋灯台、田名のククバ山、ウンジャヤミ(神事)、虎頭岩森林公園、島尻神アシヤガ、腰岳森林公園、我喜屋アシヤガ、屋敷墓、歴史民俗資料館、久里原貝塚、無蔵水、片隅神社、田名神社	娯楽施設(ビーチ、キャンプ場、ゴルフ場等) いへや愛ランドよねざき(ビーチ・キャンプ場)、クマヤヤキキャンプ場
野 甫 島	辯之嶽、野甫大橋	
伊是名島	伊是名玉御殿、伊是名城跡、逆田、城のイロヒビバ群落、伊是名山森林公園、内花橋公園、伊是名村ふれあい民俗資料館、尚田王御庭公園、銘知家とその町並み、サムレー道	いぜなビーチ(キャンプ場)、勢理客区明地原公園(キャンプ可)
伊 江 島	城山(タツチユウ)、子どもの森ハイビスカス園、湧出(ワジ)、ゴヘズ洞穴遺跡、島村屋観光公園、リリーフアイランド公園、具志原貝塚、ニヤチヤヤ洞	青少年旅行村、伊江ビーチ、伊江島カントリークラブ、伊江島ビーチサイドホースパーク
水 納 島	水納貝塚、水納島燈台	水納ビーチ
津 堅 島	トウマイ浜、中の御嶽、ホートウガ、灯台跡、新川ダスグク、和名浜貝塚、キガ浜貝塚、クボウグスクとそこの植物群落、ヤジリ浜貝塚、ベニグガマ、イサハツチヤミの墓、国森の御嶽、ヒガル御嶽	津堅ビーチ、キヤロットアイランド(キャンプ場)
久 高 島	イザイホー(神事 ※1978年以降行われていない。)、イシキ浜、イシキ浜植物群落、クボ御嶽、カペー植物群落、久高殿、外間殿、地割跡、カペール崎	前ヌ浜海水浴場
栗 国 島	筆ん崎(マハナ展望台)、モンパの木、番屋塚、番屋塚、坂木名原海岸、宇西群所の植物群落、しまい御嶽のイタジイの木、番屋原広場、洞寺(テラ)縄乳洞公園、大正池公園、運ん峠周辺遊歩道	ウーグの浜(ビーチ、キャンプ場)、島あしび館
渡名喜島	東浜ビーチ、島尻毛木道、渡名喜林道、サカシ散策道、県立自然公園、重要伝統的建造物保存地区	
座間味島	高月山公園、平和の塔、ホエールウォッチング	クジラの里ふれあい広場、阿真ビーチ、青少年旅行村、古座間味ビーチ
阿 嘉 島	中岳展望台、佐久原奇岩石、クシバル園地、天城展望台、ケラマ鹿生息地	北浜ビーチ
慶留間島	高良家住宅、外地展望台、ケラマ鹿生息地	
渡嘉敷島	北山展望台、ヒータタイヤ史跡、青少年旅行村、白玉の塔、港の見える丘展望台(渡嘉敷林道)、根元家石垣	国立沖縄青少年交流の家、クジラ海峡キャンプ場(青少年旅行村)、阿波連ビーチ、渡嘉敷久ビーチ、森林公園
久 米 島	五枝の松、馬の角、具志川城跡、上江洲家、おげげ坂、ミーフガ、太陽石、島の口遊歩道、フクギ並木、宇根の大ソテツ、長竹松並木、宇江城城跡、比屋定パスタ、真鍮のチユラフクギ、阿蘇のヒゲ水、登武郡瀬園地、たるま山園地、アキラサクラ並木、仲里間切蔵元跡、カラサー山、若南風、タチジャミ自然公園、熱帯魚の家、久米島博物館、久米島ホテル館、海洋深層水ふれあい館、久米島総合エデュメーション館、比屋定展望台	シンリ浜海水浴場、イーフビーチ、ふれあい公園、久米島野球場、ホテルドム、仲里野球場
奥 武 島	墨石海岸	奥武島キャンプ場、バーベキュー久米島、久米島ががが館
オーハ島		ハテの浜
北大東島	燐鉱石貯蔵庫跡、大東宮、長幕植物群落、灯台、国標、沖縄最東端の碑、上陸公園、中野のヒロウ林、民俗資料館	おきなわ海、西港公園、農村公園(キャンプ不可)
南大東島	鍾乳洞(星野洞)、日の丸山展望台、ふるさと文化センター、大池のオヒルギ群落、海軍棒、琉球松並木、バリバリ岩、南大東漁港、上陸記念碑、島まるごと館(ビクターセンター)、グレイスラム(ラム酒工場)	海軍棒プール、フロンティアパーク、塩屋プール、南大東ゴルフ場、南大東水上ゴルフレンジ

8 観 光

(1) 島別観光施設等の現況(つづき)

平成23年11月1日現在

島 名	主な観光名所・文化財・史跡等	娯楽施設(ビーチ、キャンプ場、ゴルフ場等)
宮古島	人頭親石、久松五勇士顕彰碑、宮古島市熱帯植物園、大和井(やまとがー) 仲宗根豊見親の墓、漲水御嶽、西平安名崎、綾道ロードマッドコース、八重干瀬、島尻マングローブ林、東平安名崎、宮古島海宝館、上比嘉山遺跡、トイムイカガ、七ツ海岸、地下ダム資料館、仲原鍾乳洞、宮国の大綱引き、うえのドイトン文化村、ベルリンの壁、トイムイカガ、新里の豊年祭、大嶽城跡公園、与那覇前浜、野原のマスドリヤ、池田缸、デイゴ並木、符皇帝博愛記念碑、新里の豊年祭、四島の主の墓、宮古上布、比嘉ロードパーク、バーベキュー、川瀧のマンングローブ、宮古島のクワイチャー、遠見番所(狩俣、島尻、砂川)、宮古島海中公園、宮古島市体験工芸村	バイナガマビーチ、砂山ビーチ、保良川ビーチ、カママ嶽公園テニスコート、イムギヤーマリンガーデン、新城海岸、吉野海岸、エヌラルドゴルフリンクス、千代田カントリークラブ、シキギラベイカントリークラブ、博愛ビーチ、シキギラビーチ、博愛リフレクシブ(プール)、オーシャンリリック宮古島、ふれあいの前浜海浜公園、与那覇前浜ビーチ、ウインドアイまいばま、松が原ゴルフクラブ(シヨートコース)、宮古島市民球場及び多目的広場、トウリハービーチ、浦底ビーチ、宮古島温泉、シギラ温泉
池間島	池間大橋、池間温泉、大主神社、遠見番所	
大神島	遠見台	
来間島	来間大橋、スムリチャーミヤカ、ヤーマス御願、来間川(泉)、来間島展望台、竜宮展望台、遠見番所	長間浜
伊良部島	渡口の浜、佐和田の浜、牧山展望台、サバ神井戸、フナウサギバナタ、白鳥崎、西海岸公園、通り池、スサビミヤカ、ヤマトブー大岩	渡口の浜ビーチ、佐和田の浜ビーチ、平成の森公園、中の島ビーチ
下地島	通り池、魚屋、パイロット訓練飛行場、帯岩、下地島南、西岩礁海岸、中の島	民宿キャンピング村、さしぱリンクス伊良部
多良間島	八月踊り、八重山遠見台、塩川御嶽、フクギ並木、普天間御嶽、土原ウガン、寺山遺跡、ピトウマタ御願、抱護林、長崎の浜、マガリの浜、タカシ浜	ふるさと海浜公園、ミツジ公園、八重山遠見台公園、宮古市の森多目的広場
石垣島	宮良殿内庭園、唐人墓、川平公園、バンナ森林公園、米原のオヤジの群落、御神崎、平久保崎灯台、玉取崎展望台、右垣やいま村、宮崎新善堂、宮良川マングローブ群落、石垣氏庭園、石垣市伝統工芸館、サビチ洞、権現堂、石垣島鍾乳洞、石垣市立八重山博物館	底地ビーチ、フサキビーチ、真茶里ビーチ、米原キャンピング場、伊野田キャンピング場、サンコー重山ボウリングセンター、サツカーパークあかんま、石垣市中央運動公園、明石パラワールド、八重山ボウリングセンター、石垣島天文台、グリーンランドスポーツセンター
竹富島	竹富園地、伝統的建造物群保全地区、善宝院、蔵元跡、西塘御嶽、なごみの塔、安里屋クマクマ生誕の地、旧与那国家住宅、小城盛、コンドイ浜、カイジ浜(星砂の浜)、竹富島ビクターセンター(竹富島ゆがふ館)	星砂の浜キャンピング場、ミトレアキャンピング場
西表島	西表石垣国立公園、浦内川、仲間川マングローブ群落、カンビレの滝、サキシマオウノキ、星砂海岸、マリユンドウの滝、ピナイサイララの滝、西表野生動物保護センター、竹富町子午線モニュメント、ふれあい館、船浦のニッパヤシ群落、ウブンドウルのヤエヤマキヤマシ群落、南風見田海岸、トウドウマリ浜	
鳩間島	鳩間中森(ナカムイ)、武士家跡	
由布島	海上水牛車、更熱帯植物園	
小浜島	大岳、小浜園地、ヨナラ水道(イトマキエ回遊域)、ちゅらさん展望台、ジュガーロード	はいむるぶしビーチ、ハイムルミラージュコンテンツクラブ
黒島	黒島園地、火番盛(ブスマリ)、西の浜、黒島ビクターセンター、伊古棧橋、東筋築港道(日本の道百選)、黒島研究所	
新城島(上地)	イシウ御嶽、クイヌバナ、タカニク	
新城島(下地)	下地東御嶽、下地西御嶽	
波照間島	屋空観測タワー、喜田御嶽、下田原良家、下田原城跡、日本最南端平和の碑、浜ジタン群落、コート盛、西の浜ビーチ、ニシハマ海岸	
嘉弥真島	嘉弥真島マリンステーション	嘉弥真島リゾート
与那国島	日本最西端の碑、久部島バリ、東崎、西崎、立神岩、置懸岩、ティンダバナ、与那国馬、日本最後の夕日が見える丘、ダンスズ、棒踊、舞踊、組踊、狂言、ナンタ浜、サンニヌ台、久部良マチリ、ウラマチリ、ヒガワマチリ、仲マチリ、航安マチリ、ダテイクチデイ、サンアインバナ出生の地、イヌガン、トウグル樹、Dr. コート診療所	与那国馬ゆゆう広場、与那国島ふれあい広場、イベント広場

資料：企画部 地域・離島課 (市町村報告による)

(2) 島別入域観光客数、宿泊能力

島名	市町村名	昭和50年度	昭和60年度	平成7年度	平成17年度	平成21年度(平成21年3月～平成22年2月)				計	利用区分		宿泊能力		取寄宿所		
						春 3月～5月	夏 6月～8月	秋 9月～11月	冬 12月～2月		航空機	船	旅館・ホテル 数	収容能力			
																3月～5月	6月～8月
伊平屋島	伊平屋村	8,000	15,533	17,851	16,887	4,799	5,574	5,708	3,585	19,666	7	211	7	211	3	88	
野甫島	〃			1,983													
伊是名島	伊是名村	27,000	30,741	22,126	25,646	6,648	7,856	5,927	4,720	25,151	1	33	1	33			
伊江島	伊江村	68,840	58,000	89,247	89,585	35,218	19,182	30,743	24,832	109,975	8	305	8	305	12	234	
水納島	本部町	25,000	9,707	37,004	67,404	5,646	27,526	12,352	1,963	47,487	13	589	13	589	39	298	
北都園	域計	128,840	113,981	168,211	199,492	52,311	60,138	54,730	35,100	202,279	2	36	2	36	2	38	
津堅島	うるま市	3,000	11,000	30,710	40,952	28,863	25,757	22,375	18,653	95,648	31	1,174	31	1,174	56	658	
久高島	南城市	2,000	31,000	14,000	29,376	9,932	8,404	8,568	6,607	34,511	3	58	3	58	4	57	
粟国島	粟国村	648	648	14,128	19,869	1,176	1,426	713	370	3,685	1	28	1	28	4	57	
渡名喜島	渡名喜村	1,000	1,000	3,417	3,351	1,076	1,055	1,812	1,274	5,217	1	48	1	48	11	229	
座間味島	座間味村	45,000	33,953	48,869	52,114	8,710	20,957	11,987	4,281	45,935	15	425	15	425	48	988	
阿嘉島	〃	14,000	19,994	22,649	30,443	5,081	12,225	6,993	2,488	26,797	4	119	4	119	32	602	
慶留間島	〃	1,000	7,011	6,364	4,341	726	1,747	999	387	3,829	2	49	2	49			
渡嘉敷島	渡嘉敷村	83,900	53,471	76,204	104,001	23,953	38,287	26,333	12,011	100,584	12	454	12	454	20	556	
久米島	久米島町	29,718	81,268	82,614	93,801	33,424	41,288	36,903	33,707	145,292	16	1,583	16	1,583	23	573	
興武島	〃																
北大東島	北大東村			2,562	7,666	324	334	328	303	1,289					1	49	
南大東島	南大東村	52		7,265	3,777	4,902	5,163	5,124	4,899	20,078	1	54	1	54	1	56	
中南部	圏域計	178,670	239,345	308,783	389,691	118,167	157,613	122,135	84,950	482,865	5	201	5	201	1	15	
宮古島	宮古島市	44,336	122,715	228,029	413,522	88,620	93,284	72,889	87,635	342,398	60	3,019	60	3,019	149	3,233	
池間島	〃	100												79	5,275	212	2,036
伊良部島	〃	5,000	8,000	9,510													
多良間島	多良間村		300	6,000	5,993	1,282	1,313	1,464	1,187	5,246				12	358	7	57
水納島	〃													5	108	10	104
宮古圏	圏域計	49,436	131,015	243,539	419,515	89,902	94,567	74,363	88,822	347,644				96	5,741	1	16
石垣島	石垣市	79,000	260,072	446,830	754,289	185,155	215,441	175,678	146,591	722,865				76	9,645	230	2,213
竹富島	竹富町	52,784	80,880	109,269	512,865	108,367	92,823	89,254	91,965	382,409				6	160	198	2,777
西表島	〃	42,125	71,405	201,967	355,262	104,519	67,723	69,980	98,218	340,440				34	2,009	20	421
鳩間島	〃		367	141	3,162	2,715	3,707	1,952	776	9,150					55	1,165	
小浜島	〃	11,916	40,476	43,282	165,987	43,972	28,716	32,951	40,343	145,982				7	1,660	10	97
黒島	〃	8,025	14,096	17,387	23,156	7,983	10,455	7,779	8,205	34,422				2	94	12	207
新島(上地)	〃		1,755	1,678	1,839	586	1,233	602	202	2,623				2	94	11	194
波照間島	〃	5,088	3,889	14,877	14,246	5,704	10,006	6,977	3,776	26,432				2	59	1	10
嘉弥真島	〃				8,059	819	1,247	1,288	1,189	4,543				2	59	19	333
与那国島	与那国町	6,500	12,596	29,331	31,633	8,593	8,119	9,045	8,667	34,424					505	28	458
八重山	圏域計	205,438	475,536	864,762	1,870,498	468,413	439,470	395,506	399,901	1,703,290				12	14,132	354	5,662
離島	計	562,384	959,877	1,585,295	2,879,196	728,793	751,788	646,724	608,773	2,736,078				326	24,066	789	11,766

資料：企画部 地域・離島課(市町村報告による) 生活衛生課 観光課
 ※宿泊能力については、県環境生活部 生活衛生課による
 注) 1. 名計は、単純集計である。
 2. 池間島・来間島は宮古島に、下地島は伊良部島に、由布島は西表島に含む。
 3. 入域観光客数の算出方法については市町村によって異なるため、一部の市町村においては、航空機・船の利用について区分していない。

