

## 第2 産 業

## 第2章 産業

### 1 島別産業別就業者数(15歳以上)

平成27年国勢調査(H27.10.1現在)

区分 島名	総数 (A+B+C+D)	第1次産業			第2次産業			第3次産業														分類不能 (D)					
		小計 (A)	農業、 林業	その他農業	漁業	小計 (B)	紙業	建設業	製造業	小計 (C)	電気・ガス・熱供給・水道業	情報通信業	運輸業、郵便業	卸売業、小売業	金融業、保険業	不動産業、物品賃貸業	学術・技術サービス業	宿泊業、飲食サービス業	生活サービス業	娯楽サービス業	教育サービス業		医療業	福祉サービス業	合弁企業	サービス業	公務
石垣島	総数 22,711 男 12,674 女 10,037	2,075	1,801	1,787	274	3,114	10	1,893	1,211	16,341	112	197	1,142	3,093	236	442	647	2,817	1,057	1,070	2,523	229	1,279	1,497	1,181		
竹富島	総数 182 男 97 女 85	9	4	4	5	12	0	2	10	160	0	2	22	7	0	11	0	69	20	9	13	2	6	1	1		
西表島*	総数 1,365 男 758 女 607	195	181	177	14	75	0	51	24	959	1	2	102	85	1	12	28	292	200	120	65	9	33	9	136		
鳩間島	総数 29 男 16 女 13	0	0	0	0	0	0	0	0	25	0	0	0	0	0	0	0	14	0	8	0	2	1	0	4		
小浜島*	総数 435 男 228 女 207	48	40	39	8	8	0	1	7	344	0	0	8	7	0	7	0	258	14	22	14	5	7	2	35		
黒島*	総数 110 男 64 女 46	48	48	48	0	1	0	1	0	55	0	0	4	1	0	0	2	15	5	15	10	3	0	0	6		
新城島(上地・下地)	総数 男 女	-	-	-	-	-	-	-	-	-	-	-	-	-	-	-	-	-	-	-	-	-	-	-	-	-	
波照間島	総数 217 男 127 女 90	49	48	48	1	16	0	1	15	108	8	0	10	14	0	2	2	33	2	18	11	2	3	3	44		
与那国島	総数 1,317 男 923 女 394	142	104	104	38	544	1	441	102	630	7	2	50	70	1	12	22	133	20	70	57	38	38	110	1		
八重山圏域	総数 26,366 男 14,887 女 11,479	2,566	2,226	2,207	340	3,770	11	2,390	1,369	18,622	128	201	1,338	3,277	238	486	701	3,631	1,318	1,332	2,693	290	1,367	1,622	1,408		
離島計(A)	総数 60,976 男 35,164 女 25,812	9,702	8,684	8,634	1,018	8,810	28	5,897	2,885	39,703	319	421	2,497	6,868	475	866	1,369	6,691	2,459	3,159	6,828	878	2,754	4,119	2,761		
果計(B)	総数 689,634 男 324,924 女 264,710	26,593	23,977	23,772	2,616	81,508	254	52,335	28,919	433,334	3,223	13,203	25,137	81,924	11,034	12,219	17,069	45,897	22,606	31,647	81,998	5,382	48,390	33,605	48,199		
構成比(A/B)	総数 10.3 男 10.8 女 9.8	36.5	36.2	36.3	38.9	10.8	11.0	11.3	10.0	9.2	9.9	3.2	9.9	8.4	4.3	7.1	8.0	14.6	10.9	10.0	8.3	16.3	5.7	12.3	5.7		
×100		36.4	36.1	36.2	39.1	10.8	11.8	11.3	9.5	10.2	10.2	3.1	9.7	7.6	3.9	7.1	8.4	14.5	12.3	10.2	7.1	15.4	6.3	12.6	5.9		
		36.6	36.6	36.7	37.5	10.8	6.1	11.0	10.7	9.3	8.6	3.3	11.2	9.1	4.6	7.1	7.2	14.6	9.8	9.9	8.8	17.9	4.9	11.5	5.5		

注：1 由布島・外離島は西表島、嘉弥真島は小浜島、新城島(上地・下地)は黒島を含む。

資料：企画部 地域・離島課「平成27年国勢調査 産業(大分類)別男女別15歳以上就業者数

## 2 離島地域の産業別市町村内総生産

平成27年度

(単位：百万円、%)

区分 市町村名		第1次産業			第2次産業			第3次産業		税 等	合 計
		農林業	水産業		建設業	鉱 業 製 造 業		サービス業			
石 垣 市	総生産額	5,538	4,736	802	23,237	17,072	6,165	126,860	—	△ 414	155,221
	構成比	3.6	3.1	0.5	15.0	11.0	4.0	81.7	0.0	△ 0.3	100.0
竹 富 町	総生産額	1,264	1,095	169	3,269	2,349	920	11,592	—	△ 43	16,082
	構成比	7.9	6.8	1.1	20.3	14.6	5.7	72.1	0.0	△ 0.3	100.0
与那国町	総生産額	283	183	100	2,089	1,457	632	3,839	—	△ 17	6,194
	構成比	4.6	3.0	1.6	33.7	23.5	10.2	62.0	0.0	△ 0.3	100.0
八重山計 ( A )	総生産額	7,085	6,014	1,071	28,595	20,878	7,717	142,291	0	△ 474	177,497
	構成比	4.0	3.4	0.6	16.1	11.8	4.3	80.2	0.0	△ 0.3	100.0
離 島 計	総生産額	21,003	18,091	2,912	73,377	50,969	22,408	299,128	0	△ 1,048	392,460
	構成比	5.4	4.6	0.7	18.7	13.0	5.7	76.2	0.0	△ 0.3	100.0
県 計 ( B )	総生産額	55,133	45,234	9,899	601,398	388,660	212,738	3,496,077	—	△ 11,044	4,141,564
	構成比	1.3	1.1	0.2	14.5	9.4	5.1	84.4	0.0	△ 0.3	100.0
構成比 (A) / (B) ×100		12.9	13.3	10.8	4.8	5.4	3.6	4.1	0.0	4.3	4.3

注：1 構成比は、四捨五入の関係で内訳の合計が一致しない場合があります。

注：2 「税等」は、輸入品に課される税・関税及び（控除）総資本形成に係る消費税です。

資料：企画部統計課「平成27年度 沖縄県市町村民所得 平成30年10月10日公表」

### 3 離島市町村1人当たり市町村民所得の推移

(単位：千円)

市町村名	平成23年度		平成24年度		平成25年度		平成26年度		平成27年度	
	所得水準	所得水準	所得水準	所得水準	所得水準	所得水準	所得水準	所得水準	所得水準	
石垣市	2,056	102.1	2,049	103.7	2,153	103.8	2,188	104.8	2,279	105.2
竹富町	2,123	105.4	2,143	108.5	2,273	109.6	2,193	105.0	2,289	105.7
与那国町	2,568	127.5	2,618	132.5	2,889	139.3	3,064	146.7	3,672	169.5
八重山平均	2,249	111.7	2,270	114.9	2,438	117.6	2,482	118.9	2,747	126.8
離島平均	1,976	98.1	1,969	99.6	2,069	99.8	2,097	100.4	2,175	100.4
県全体	2,014	100.0	1,976	100.0	2,074	100.0	2,088	100.0	2,166	100.0

注：1 所得水準は県全体を100としたもの

2 遡及改訂のため、平成26年度以前の数値は過去の統計数値と必ずしも一致しない。

資料：企画部統計課「平成27年度 沖縄県市町村民所得 平成30年10月10日公表」

## 4 農 業

(1) 島別年齢階級別農業従事者数(自営農業に従事した世帯員数)(販売農家)

平成27年2月1日現在(単位:人)

区分 島名	男女計	男						女					
		計	15~29歳	30~59歳	60~64歳	65~74歳	75歳以上	計	15~29歳	30~59歳	60~64歳	65~74歳	75歳以上
石垣島	1,475	915	55	332	138	200	190	560	18	214	93	140	95
竹富島	9	6	-	2	-	3	1	3	-	1	1	1	-
黒島	40	27	6	11	4	4	2	13	1	6	1	4	1
小浜島	40	24	-	9	6	5	4	16	-	6	5	2	3
西表島	164	102	4	49	20	16	13	62	3	34	6	8	11
由布島	…	…	西表島に含む					…	西表島に含む				
鳩間島	-	-	-	-	-	-	-	-	-	-	-	-	-
波照間島	121	79	1	37	11	10	20	42	-	16	8	7	11
与那国島	308	192	16	93	24	40	19	116	6	56	26	17	11
<b>八重山圏域計</b>	<b>2,157</b>	<b>1,345</b>	<b>82</b>	<b>533</b>	<b>203</b>	<b>278</b>	<b>249</b>	<b>812</b>	<b>28</b>	<b>333</b>	<b>140</b>	<b>179</b>	<b>132</b>
<b>離島計</b>	<b>14,329</b>	<b>8,627</b>	<b>398</b>	<b>3,446</b>	<b>1,338</b>	<b>1,740</b>	<b>1,705</b>	<b>5,702</b>	<b>160</b>	<b>2,140</b>	<b>935</b>	<b>1,216</b>	<b>1,251</b>
<b>県計</b>	<b>26,919</b>	<b>16,771</b>	<b>868</b>	<b>6,422</b>	<b>2,565</b>	<b>3,577</b>	<b>3,339</b>	<b>10,148</b>	<b>360</b>	<b>3,564</b>	<b>1,652</b>	<b>2,307</b>	<b>2,265</b>
八重山圏域 年齢別構成比(%) 各年齢/合計 ×100		60.2	4.6	39.9	15.5	20.2	19.8	39.8	2.8	37.5	16.4	21.3	21.9

注: 1 西表島に由布島も含まれる。

2 統計表中に使った符号は次のとおりである。

「-」・・・事実のないもの。

「…」・・・事実不詳又は調査を欠くもの。

「X」・・・秘密保護のため数を秘匿したもの。ただし、秘匿した数値は各圏域計には含まれないが、

離島計・県計に含まれる。

資料: 企画部統計課「2015年農林業センサス」

## (2) 島別年齢階級別世帯員数（販売農家）

平成27年2月1日現在（単位：人）

区分 島名	男女計	男						女					
		計	0～14歳	15～29歳	30～59歳	60～64歳	65歳以上	計	0～14歳	15～29歳	30～59歳	60～64歳	65歳以上
石垣島	2,082	1,108	74	118	360	139	417	974	80	80	320	121	373
竹富島	15	7	-	-	3	-	4	8	-	-	1	2	5
黒島	57	33	4	6	11	4	8	24	3	1	8	2	10
小浜島	58	30	5	-	9	6	10	28	7	1	6	5	9
西表島	234	131	19	7	50	20	35	103	15	6	42	8	32
由布島	…	…	西表島に含む					…	西表島に含む				
鳩間島	-	-	-	-	-	-	-	-	-	-	-	-	-
波照間島	155	90	10	1	37	11	31	65	5	-	19	9	32
与那国島	461	247	32	21	102	26	66	214	35	12	88	35	44
八重山圏域計	3,062	1,646	144	153	572	206	571	1,416	145	100	484	182	505
離島計	17,888	9,696	519	698	3,523	1,317	3,639	8,192	481	485	2,704	1,086	3,436
県計	37,642	20,562	1,173	1,858	7,349	2,614	7,568	17,080	1,133	1,479	5,405	2,075	6,988
八重山圏域 年齢別構成比(%) 各年齢/合計 ×100		54.2	5.4	7.2	36.3	13.6	37.5	45.8	5.9	5.9	33.0	13.3	41.9

注：1 西表島に由布島も含まれる。

2 統計表中に使った符号は次のとおりである。

「-」・・・事実のないもの。

「…」・・・事実不詳又は調査を欠くもの。

「X」・・・秘密保護のため数を秘匿したもの。ただし、秘匿した数値は各圏域計には含まれないが、離島計・県計に含まれる。

資料：企画部統計課「2015年農林業センサス」

## (3) 島別経営耕地の状況(農業経営体総数)、及び専兼業別農家数(販売農家)

平成27年2月1日現在

区分 島名	経営耕地面積(アール)				1農業経営体 当たり 耕地面積 (アール)	販売農家数(戸)				
	総面積	田	畑	樹園地		総数	専業	兼業 計	第1種	第2種
石垣島	308,677	24,498	268,663	15,516	395	782	440	342	132	210
竹富島	10,353	-	10,353	-	1,479	7	3	4	-	4
黒島	28,355	-	28,355	-	1,289	22	11	11	8	3
小浜島	10,170	200	9,970	-	484	21	14	7	3	4
西表島	55,017	5,962	44,329	4,726	585	94	58	36	19	17
由布島	…	西表島に含む			…	…	西表島に 含む	…	西表島に含む	
鳩間島	-	-	-	-	-	-	-	-	-	-
波照間島	27,199	150	27,049	-	389	70	56	14	6	8
与那国島	56,461	6,081	50,233	147	321	176	44	132	30	102
<b>八重山圏域</b>	<b>496,232</b>	<b>36,891</b>	<b>438,952</b>	<b>20,389</b>	<b>423</b>	<b>1,172</b>	<b>626</b>	<b>546</b>	<b>198</b>	<b>348</b>
<b>離島計</b>	<b>1,859,332</b>	<b>48,255</b>	<b>1,781,790</b>	<b>29,287</b>	<b>240</b>	<b>7,757</b>	<b>4,128</b>	<b>6,329</b>	<b>905</b>	<b>2,724</b>
<b>県計</b>	<b>2,478,962</b>	<b>57,917</b>	<b>2,276,037</b>	<b>145,008</b>	<b>174</b>	<b>14,241</b>	<b>7,497</b>	<b>6,744</b>	<b>1,889</b>	<b>4,855</b>
八重山圏域構成比(%) 各数値/総計 ×100		2.6	95.8	1.6			53.2	81.6	14.3	43.0

注：1 西表島に由布島も含まれる。

2 統計表中に使った符号は次のとおりである。

「-」・・・事実のないもの。

「…」・・・事実不詳又は調査を欠くもの。

「X」・・・秘密保護のため数を秘匿したもの。ただし、秘匿した数値は各圏域計には含まれないが、離島計・県計に含まれる。

資料：企画部統計課「2015年農林業センサス」

## (4) 島別経営耕地面積規模別経営体数（農業経営体総数）

平成27年2月1日現在（単位：経営体）

区分 島名	計	面積規模												
		0.3ha未満	0.3~0.5ha	0.5~1.0ha	1.0~1.5ha	1.5~2.0ha	2.0~3.0ha	3.0~5.0ha	5.0~10.0ha	10.0~20.0ha	20.0~30.0ha	30.0~50.0ha	50.0ha以上	
石垣島	834	12	34	129	103	86	133	155	129	38	9	3	3	
竹富島	7	1	-	-	-	-	-	1	2	2	-	-	1	
黒島	23	4	-	-	-	-	1	4	5	6	2	-	1	
小浜島	22	-	-	2	2	3	3	5	5	2	-	-	-	
西表島	98	1	-	7	6	8	12	20	30	13	-	1	-	
由布島	…	西表島に含む												
鳩間島	-	-	-	-	-	-	-	-	-	-	-	-	-	
波照間島	70	-	3	3	8	5	9	22	18	2	-	-	-	
与那国島	184	11	39	37	16	13	24	15	12	12	3	2	-	
八重山圏域計 (A)	1,238	29	76	178	135	115	182	222	201	75	14	6	5	
離島計	7,936	90	613	1,775	1,418	1,017	1,263	977	588	159	20	10	6	
県計(B)	15,029	1,036	2,682	4,199	2,201	1,364	1,516	1,157	654	180	21	12	7	
構成比 (A)/(B)×100	8.2	2.8	2.8	4.2	6.1	8.4	12.0	19.2	30.7	41.7	66.7	50.0	71.4	

注：1 西表島に由布島も含まれる。

2 統計表中に使った符号は次のとおりである。

「-」・・・事実のないもの。

「…」・・・事実不詳又は調査を欠くもの。

「X」・・・秘密保護のため数を秘匿したもの。ただし、各県域県には秘匿した数値は含まれないが、離島計・県計には秘匿した数値が含まれる。

資料：企画部統計課「2015年農林業センサス」



(5) 販売目的で作付け(栽培)した作物の類別作付経営体数と作付面積(農業経営体総数)

平成27年2月1日現在(単位:経営体数・経営体、面積・アール)

区分 島名	農業経営体		稲		麦類		雑穀		いも類		豆類		工芸農作物		野菜類		花き類・花木		その他の作物	
	作付 経営体数	作付 面積	作付 経営体数	作付 面積	作付 経営体数	作付 面積	作付 経営体数	作付 面積	作付 経営体数	作付 面積	作付 経営体数	作付 面積	作付 経営体数	作付 面積	作付 経営体数	作付 面積	作付 経営体数	作付 面積	作付 経営体数	作付 面積
石垣島	644	X	111	31,600	-	-	-	-	18	X	-	-	501	X	94	X	22	X	44	X
竹富島	2	X	-	-	-	-	-	-	-	-	-	-	2	X	-	-	-	-	-	-
黒島	1	X	-	-	-	-	-	-	-	-	-	-	-	-	-	-	-	-	1	X
小浜島	17	X	1	X	-	-	-	-	-	-	1	X	17	5,528	1	X	-	-	-	-
西表島	75	X	15	X	-	-	-	-	7	X	1	X	44	X	12	X	2	X	-	X
由布島	西表島に含む																			
鳩間島	-	-	-	-	-	-	-	-	-	-	-	-	-	-	-	-	-	-	-	-
波照間島	66	X	1	X	-	-	4	700	-	-	-	-	64	20,330	1	X	-	-	-	-
与那国島	159	X	7	5,624	-	-	-	-	1	X	-	-	145	22,386	8	X	-	-	4	990
八重山圏域計 (A)	964	…	135	37,224	…	…	4	700	26	…	2	…	773	48,244	116	…	24	…	49	990
離島計	7,200	1,292,548	187	52,678	8	570	36	2,542	137	9,037	16	292	6,614	1,146,155	727	37,844	146	11,266	54	10,602
県計(B)	13,784	1,878,715	311	61,638	13	701	48	5,677	400	19,297	32	1,340	9,322	1,395,740	3,244	146,467	1,225	93,201	108	19,414
構成比(%) (A)/(B)×100	7.0		43.4	60.4			8.3	12.3	6.5		6.3		8.3	3.5	3.6		2.0		45.4	5.1

- 注: 1 西表島に由布島も含まれる。  
 2 合計と内訳が一致しないのは四捨五入によるものである。  
 3 統計表中に使った符号は次のとおりである。  
 「-」・・・事実のないもの。  
 「…」・・・事実不詳又は調査を欠くもの。  
 「x」・・・秘密保護のため数を秘匿したもの。ただし、秘匿した数値は各圏域計には含まれないが離島計・県計に含まれる。

資料: 企画部統計課「2015年農林業センサス」

(5) 販売目的で作付け(栽培)した作物の類別作付経営体数と作付面積(農業経営体総数)(つづき)

平成27年2月1日現在(単位:経営体数・経営体、面積・アール)

区分 島名	ばれいしよ		かんしよ		たばこ		茶		さとうきび		果樹計		シークワサー		パインアップル		マンゴー							
	作付 経営体数	作付 面積	作付 経営体数	作付 面積	作付 経営体数	作付 面積	作付 経営体数	作付 面積	作付 経営体数	作付 面積	作付 経営体数	作付 面積	作付 経営体数	作付 面積	作付 経営体数	作付 面積	作付 経営体数	作付 面積						
石垣島	2	X	16	820	15	4,120	1	X	489	108,399	98	X			67									
竹富島	-	-	-	-	-	-	1	X	-	-	-	-			-									
黒島	-	-	-	-	-	-	-	-	-	-	-	-			-									
小浜島	-	-	-	-	-	-	-	-	17	5,528	-	-			-									
西表島	5	260	2	X	1	X	1	X	42	23,262	28	X			21									
由布島	西表島に含む																							
鳩間島	-	-	-	-	-	-	-	-	-	-	-	-			-									
波照間島	-	-	-	-	-	-	-	-	64	20,330	-	-			-									
与那国島	-	-	1	X	-	-	-	-	90	18,111	7	X			-									
八重山圏域計 (A)	7	260	19	820	16	4,120	3	-	702	175,630	133	…			88									
離島計	53	2,916	92	6,121	182	78,104	3	38	6,442	1,062,505	267	21,562			93									
県計(B)	162	5,335	262	13,962	197	81,761	27	2,147	9,046	1,299,589	1,962	135,240			343									
構成比(% (A)/(B)×100	4.3	4.9	7.3	5.9	8.1	5.0	11.1		7.8	13.5	6.8		#DIV/0!	#DIV/0!	25.7	#DIV/0!	#DIV/0!	#DIV/0!						

注: 1 西表島に由布島も含まれる。

2 合計と内訳が一致しないのは四捨五入によるものである。

3 統計表中に使った符号は次のとおりである。

「-」・・・事実のないもの。

「…」・・・事実不詳又は調査を欠くもの。

「x」・・・秘密保護のため数を秘匿したもの。ただし、秘匿した数値は各圏域計には含まれないが離島計・県計に含まれる。

資料: 企画部統計課「2015年農林業センサス」

(6) 離島市町村別さとうきびの作型別生産実績

平成30年11月1日現在

区分 市町村名	年期	夏 植			春 植			株 出			合 計		
		面積 (ha)	107-㊦当たり 収量(kg)	生産量 (t)	面積 (ha)	107-㊦当たり 収量(kg)	生産量 (t)	面積 (ha)	107-㊦当たり 収量(kg)	生産量 (t)	面積 (ha)	107-㊦当たり 収量(kg)	生産量 (t)
石垣市	平26～平27	676	7,034	47,543	210	5,543	11,638	440	4,769	20,982	1,326	6,046	80,163
	平27～平28	685	6,815	46,652	154	4,181	6,420	628	3,750	23,551	1,466	5,226	76,623
	平28～平29	515	8,086	41,642	137	6,703	9,180	449	5,828	26,190	1,101	6,993	77,012
	平29～平30	722	8,125	58,659	151	6,219	9,384	561	6,060	33,997	1,434	7,116	102,041
竹富町	平26～平27	305	5,267	16,063	22	5,304	1,141	82	3,631	2,959	408	4,942	20,163
	平27～平28	310	6,421	19,918	9	2,565	227	86	2,518	2,156	405	5,511	22,300
	平28～平29	286	7,455	21,295	8	4,999	416	88	4,499	3,964	382	6,720	25,675
	平29～平30	290	7,078	20,557	13	4,600	591	144	4,721	6,783	447	6,249	27,930
与那国町	平26～平27	54	5,191	2,798	4	2,279	91	45	2,375	1,071	103	3,845	3,960
	平27～平28	63	5,775	3,644	15	3,380	497	49	4,052	1,994	127	4,831	6,135
	平28～平29	43	4,913	2,108	1	3,897	29	68	2,634	1,794	112	3,517	3,931
	平29～平30	44	6,200	2,739	0	0	0	63	3,132	1,966	107	4,399	4,704
八重山計(A)	平25～平26	1,035	17,492	66,403	235	13,127	12,870	567	10,775	25,013	1,837	14,833	104,286
	平26～平27	1,058	19,011	70,214	177	10,127	7,144	763	10,321	27,700	1,998	15,568	105,058
	平27～平28	844	20,455	65,045	146	15,599	9,625	606	12,962	31,948	1,595	17,230	106,618
	平28～平29	1,057	21,403	81,955	164	10,818	9,975	767	13,913	42,745	1,988	17,765	134,675
離島計	平26～平27	4,362	7,142	311,564	946	4,579	43,302	4,355	4,486	195,372	9,663	5,694	550,238
	平27～平28	4,434	7,243	321,143	932	4,629	43,169	4,878	4,790	233,666	10,244	5,837	597,978
	平28～平29	3,800	8,993	341,721	887	6,779	60,144	5,389	6,687	360,330	10,076	7,565	762,196
	平29～平30	3,754	7,099	266,477	836	4,878	40,762	6,403	4,868	311,687	10,993	5,630	618,925
県計(B)	平26～平27	4,799	7,042	337,930	1,461	4,259	62,240	6,475	4,453	288,334	12,736	5,406	688,504
	平27～平28	4,730	7,204	340,725	1,371	4,669	64,023	7,111	4,921	349,923	13,212	5,712	754,671
	平28～平29	4,106	8,877	364,511	1,248	6,439	80,379	7,584	6,496	492,633	12,938	7,246	937,523
	平29～平30	4,022	7,084	284,866	1,217	4,873	59,328	8,570	4,953	424,482	13,809	5,567	768,675
構成比(%) (A)/(B) ×100	平26～平27	21.6	/	19.7	16.1	/	20.7	8.7	/	8.7	14.4	/	15.1
	平27～平28	22.4	/	20.6	12.9	/	11.2	10.7	/	7.9	15.1	/	13.9
	平28～平29	20.5	/	17.8	11.7	/	12.0	8.0	/	6.5	12.3	/	11.4
	平29～平30	26.3	/	28.8	13.5	/	16.8	9.0	/	10.1	14.4	/	17.5

資料：農林水産部糖業農産課

注) 合計と内訳が一致しないのは四捨五入によるものである。

作型区分は、次のとおりである。

「夏植」・・・8月から9月に苗を植え付け、翌々の1月から3月に収穫。

「春植」・・・2月から3月に苗を植え付け、翌年の1月から3月に収穫。

「株出」・・・収穫後、刈取った芽を出させ、翌年の1月から3月に収穫。

## (7) 離島市町村別パインアップル収穫面積及び生産実績

平成30年 3月31日現在

市町村名 区分		石垣市	竹富町	離島計	県計
		栽培農家数(戸)	67	21	88
収穫面積(ha)		94	22	116	310
収穫量(t)		1,738	1,352	3,090	7,660
果実出荷量(t)	加工原料用	140	0	140	2,600
	生果用	1,598	1,352	2,950	4,900
	計	1,738	1,352	3,090	7,500
10a当たり収穫(kg/10a)		1,849	6,145	2,664	2,471

資料：農林水産省HP 平成27年度果樹生産出荷統計

沖縄県 農林水産部 農業関係統計

沖縄県企画部統計課 2015年農林業センサス農林業経営体調査

注) 合計と内訳が一致しないものは四捨五入によるものである。

(8) 沖縄県農業協同組合の離島市町村における地区本部・支店の現況

平成30年3月31日現在

支店名 (地区本部) (営業所)	所在地	組合員数					役員		職員数		
		正組合員数			准組合員数		理事	経営管理 委員	参事	営農 指導員	その他
		個人	団体	合計	個人	団体	常勤	非常勤			
八重山地区 本部	石垣市新栄町1						0	1	1	0	7
地区営農 振興センター	石垣市大浜391						0		0	13	77
八重山	石垣市新栄町1	3,237	109	3,346	2,207	98	0		0	0	46
与那国	与那国町与那国125	159	7	166	102	0	0		0	0	28
<b>八重山圏域計 (A)</b>		<b>3,396</b>	<b>116</b>	<b>3,512</b>	<b>2,309</b>	<b>98</b>	<b>0</b>	<b>1</b>	<b>1</b>	<b>13</b>	<b>158</b>
<b>離島計</b>		<b>13,825</b>	<b>187</b>	<b>14,012</b>	<b>7,858</b>	<b>356</b>	<b>0</b>	<b>7</b>	<b>2</b>	<b>32</b>	<b>562</b>
<b>沖縄県計 (B)</b>		<b>48,784</b>	<b>394</b>	<b>49,178</b>	<b>91,386</b>	<b>936</b>	<b>11</b>	<b>24</b>	<b>16</b>	<b>159</b>	<b>3,663</b>
<b>構成比 (%) (A) / (B)</b>		7.0	29.4	7.1	2.5	10.5	0.0	4.2	6.3	8.2	4.3

資料：農林水産部 農政経済課

(9) 離島市町村別農業農村整備の実績

平成30年3月31日現在

市町村名	水源整備			かんがい施設整備			ほ場整備		
	要整備量	整備済	整備率	要整備量	整備済	整備率	要整備量	整備済	整備率
	A (ha)	B (ha)	B/A (%)	A (ha)	B (ha)	B/A (%)	A (ha)	B (ha)	B/A (%)
石垣市	5,390.0	4,637.8	86.0	5,390.0	3,961.3	73.5	3,582.4	2,606.4	72.8
竹富町	2,060.0	340.1	16.5	2,060.0	329.1	16.0	943.2	594.2	63.0
与那国町	536.0	25.4	4.7	536.0	28.8	5.4	392.3	271.9	69.3
八重山圏域計	7,986.0	5,003.3	62.7	7,986.0	4,319.2	54.1	4,917.9	3,472.5	70.6
離島計	26,006.0	18,083.6	69.5	26,006.0	14,483.3	55.7	21,110.8	13,625.9	64.5
県計	38,600.0	24,111.9	62.5	38,600.0	18,808.7	48.7	32,800.0	20,372.1	62.1

資料：農林水産部 村づくり計画課

(10) 離島市町村別農業産出額(推計)

平成28年1月～平成28年12月 (単位: 千万円)

区分 市町村名	耕 種									畜 産								加 工 農産物 (C)	農 業 産出額 (A)+(B)+(C)	
	米	麦類 雑穀 豆類	いも類	野菜	果実	花き	工芸 農作物	その他 作物	耕種 小計 (A)	肉用牛	乳用牛	うち 生乳	豚	鶏	うち 鶏卵	うち フレイター	その他 畜産物			畜産 小計 (B)
石垣市	29	0	5	60	52	12	201	16	376	700	57	54	18	13	13	-	1	789	0	1,165
竹富町	5	0	1	8	16	X	86	X	117	160	9	8	-	0	X	-	0	169	0	287
与那国町	1	-	0	4	1	-	33	0	40	1	-	-	X	0	X	-	X	1	1	43
八重山 圏域計 (A)	35	0	6	72	69	12	320	16	533	861	66	62	18	13	13	-	1	959	1	1,495
離島計	46	5	50	395	120	130	2,225	17	3,003	1,714	78	74	18	25	13	0	1	1,836	1	4,842
沖縄県計 (B)	60	10	100	1,440	570	1,010	2,560	80	5,831	2,210	400	380	1,130	640	490	150	20	4,400	1	10,233
構成比 (%) (A)/(B)	58.3	0.0	6.0	5.0	12.1	1.2	12.5	20.0	9.1	39.0	16.5	16.3	1.6	2.0	2.7	0.0	5.0	21.8	100.0	14.6

※端数処理のため、内訳と合計とが一致しない場合がある。

資料：農林水産省「市町村別農業産出額」、沖縄総合事務局農林水産部「第46次沖縄農林水産統計年報」

注) 統計表中に使った符号は次のとおりである。

「-」…事実のないもの

「0」…単位に満たないもの

「X」…秘密保護上統計数値を公表しないもの

(11) 島別家畜・家きんの飼養戸数及び頭羽数

平成29年12月31日現在

島名	市町村名	肉用牛		乳用牛		馬		豚		山羊		採卵鶏		ブロイラー		水牛	
		戸数	頭数	戸数	頭数	戸数	頭数	戸数	頭数	戸数	頭数	戸数	羽数	戸数	羽数	戸数	頭数
石垣島	石垣市	510	23,202	6	221	44	209	10	5,793	95	1,119	12	42,930	3	2,225	2	4
竹富島	竹富町	8	212	0	0	1	4	0	0	5	23	2	2	0	0	2	37
西表島		46	1,653	0	0	7	9	5	48	40	151	29	302	0	0	0	0
由布島		0	0	0	0	0	0	0	0	0	0	0	0	0	0	1	46
鳩間島		1	2	0	0	0	0	0	0	0	0	0	0	0	0	0	0
小浜島		24	764	0	0	8	12	0	0	21	109	7	50	0	0	1	3
黒島		56	2,756	1	1	0	0	0	0	6	11	0	0	0	0	0	0
新城島(上地)		0	0	0	0	0	0	0	0	0	0	0	0	0	0	0	0
新城島(下地)		1	94	0	0	0	0	0	0	0	0	0	0	0	0	0	0
波照間島		15	228	0	0	0	0	0	0	23	279	0	0	0	0	0	0
嘉弥真島		0	0	0	0	0	0	0	0	0	0	0	0	0	0	0	0
与那国島		与那国町	37	990	0	0	20	216	1	35	19	139	2	302	0	0	0
八重山圏域計(A)		698	29,901	7	222	80	450	16	5,876	209	1,831	52	43,586	3	2,225	6	90
離島計		1,867	52,048	10	392	98	539	41	6,766	586	4,004	77	79,293	4	6,225	6	90
沖縄県計(B)		2,444	73,134	70	4,348	153	723	289	211,848	1,408	10,616	317	1,576,963	23	617,033	11	112
八重山圏域の構成比(%) (A)/(B)		28.6	40.9	10.0	5.1	52.3	62.2	5.5	2.8	14.8	17.2	16.4	2.8	13.0	0.4	54.5	80.4

資料:農林水産部畜産課

※ブロイラー…肉鶏の一品種。



(12) 島別牧場の現状

平成28年12月31日現在

島名	市町村名	牧場数(箇所)			牧場面積				飼養頭数				主要施設				
		総数 (箇所)	個人営 (箇所)	団体営 (箇所)	総面積 (ha)	放牧地 (ha)	採草地 (ha)	その他 (ha)	総数 (頭)	生産頭数		畜舎 (棟)	保護舎 (棟)	水飲場 (箇所)	薬浴 施設 (箇所)	サイロ (基)	
										放牧頭数 (頭)	成雌頭数 (頭)						
石垣島	石垣市	495	470	25	2,540	409	1,555	576	12,566	0	12,566	9,689	132	0	0	0	0
竹富島	竹富町	8	8	0	0	—	—	—	146	0	146	61	0	0	0	0	0
西表島		46	46	0	0	—	—	—	1,025	0	1,025	561	0	0	0	0	0
由布島		0	0	0	0	—	—	—	0	0	0	0	0	0	0	0	0
鳩間島		0	0	0	0	—	—	—	3	0	3	0	0	0	0	0	0
小浜島		24	24	0	0	—	—	—	479	0	479	272	0	0	0	0	0
黒島		56	56	0	0	—	—	—	1,844	0	1,844	926	0	0	0	0	0
新城島 (上地)		0	0	0	0	—	—	—	0	0	0	0	0	0	0	0	0
新城島 (下地)		2	1	1	0	—	—	—	75	0	75	20	0	0	0	0	0
波照間島		14	14	0	0	—	—	—	166	0	166	105	0	0	0	0	0
嘉弥真島		0	0	0	0	0	0	0	0	0	0	0	0	0	0	0	0
外離島		0	0	0	0	0	0	0	0	0	0	0	0	0	0	0	0
与那国島		与那国町	37	34	3	518	321	172	25	1,559	953	606	310	82	0	94	0
八重山圏域計		682	653	29	3,058	730	1,727	601	17,863	953	16,910	11,944	214	0	94	0	0
離島計		929	896	33	3,904	848	2,454	602	23,672	2,362	21,310	15,436	423	14	255	0	2

資料：企画部地域・離島課（市町村報告による）

サイロ・・・農作物・家畜の飼料を貯蔵する円筒形の倉庫

## 5 森林資源量

### (1) 離島市町村別民有林の森林資源概況及び林道

平成30年12月10日現在  
(単位 面積：ha 材積：千m<sup>3</sup>)

区分 市町村名	総数		立木地																		竹林				無立木地						更新		ギンネム		林道	
			合計						人工林						天然林										無立木地			更新			ギンネム		林道			
	計		針葉樹林		広葉樹林		計		針葉樹林		広葉樹林		計		針葉樹林		広葉樹林		計		伐採跡地		未立木地		困難地		ヤシ等		延長	密度						
	面積	材積	面積	材積	面積	材積	面積	材積	面積	材積	面積	材積	面積	材積	面積	材積	面積	材積	面積	材積	面積	材積	面積	材積	面積	材積	面積	材積	km	m/ha						
石垣市	8,963	1,849	8,672	1,848	1,180	457	7,492	1,391	1,206	504	830	408	375	96	7,467	1,345	350	49	7,116	1,295	116	0	43	0	12	0	31	0	51	1	81	0	23	3		
竹富町	2,231	258	2,004	255	218	39	1,786	216	200	36	72	16	128	20	1,805	219	146	23	1,658	196	3	0	51	0	2	0	49	0	41	3	132	0	0	0		
与那国町	1,092	144	799	128	51	12	748	117	99	28	46	11	53	17	700	100	4	1	695	99	30	0	12	0	1	0	11	0	122	16	129	0	5	5		
八重山圏域計(A)	12,287	2,251	11,475	2,232	1,449	508	10,026	1,724	1,504	568	948	435	556	133	9,971	1,664	501	73	9,470	1,591	150	0	106	0	15	0	91	0	214	20	342	0	28	2		
離島計	25,239	4,292	20,456	4,239	4,631	1,318	15,824	2,920	4,231	1,139	2,349	773	1,882	366	16,225	3,100	2,283	546	13,942	2,554	169	0	1,306	0	24	0	1,282	0	2,053	54	1,255	0	58	2		
沖縄県計(B)	74,824	9,750	65,501	9,568	17,405	2,747	48,095	6,821	10,270	1,839	6,280	1,302	3,990	537	55,231	7,730	11,125	1,446	44,105	6,284	184	0	3,629	0	51	0	3,577	0	3,935	182	1,576	0	300	4		
構成比(%)																																				
(A)/(B) ×100	16.4	23.1	17.5	23.3	8.3	18.5	20.8	25.3	14.6	30.9	15.1	33.4	13.9	24.8	18.1	21.5	4.5	5.1	21.5	25.3	81.5	0.0001	2.9	0.0000	29.2	0.0000	2.5	0.0	5.4	10.8	21.7	0.0	9.3	56.8		

資料：農林水産部 森林管理課

注) 合計と内訳の割合が一致しないのは四捨五入によるものである。

## 5 森林資源量

### (1) 離島市町村別民有林の森林資源概況及び林道

平成30年12月10日現在  
(単位 面積：ha 材積：千m<sup>3</sup>)

区分 市町村名	総数		立木地																		竹林		無立木地						林道	
			合計						人工林						天然林								更新		ギンネム		林道	林道		
	計		針		広		計		針		広		計		針		広		計		伐採跡地		未立木地		困難地		ヤシ等		延長	密度
	面積	材積	面積	材積	面積	材積	面積	材積	面積	材積	面積	材積	面積	材積	面積	材積	面積	材積	面積	材積	面積	材積	面積	材積	面積	材積	面積	材積	km	m/ha
石垣市	8,963	1,849	8,672	1,848	1,180	457	7,492	1,391	1,206	504	830	408	375	96	7,467	1,345	350	49	7,116	1,295	116	43	12	31	51	1	81	23	3	
竹富町	2,231	258	2,004	255	218	39	1,786	216	200	36	72	16	128	20	1,805	219	146	23	1,658	196	3	51	2	49	41	3	132			
与那国町	1,092	144	799	128	51	12	748	117	99	28	46	11	53	17	700	100	4	1	695	99	30	12	1	11	122	16	129	5	5	
八重山 圏域計	12,287	2,251	11,475	2,232	1,449	508	10,026	1,724	1,504	568	948	435	556	133	9,971	1,664	501	73	9,470	1,591	150	106	15	91	214	20	342	28	2	
離島計 A	25,239	4,292	20,456	4,239	4,631	1,318	15,824	2,920	4,231	1,139	2,349	773	1,882	366	16,225	3,100	2,283	546	13,942	2,554	169	1,306	24	1,282	2,053	54	1,255	58	2	
沖縄県計 B	74,824	9,750	65,501	9,568	17,405	2,747	48,095	6,821	10,270	1,839	6,280	1,302	3,990	537	55,231	7,730	11,125	1,446	44,105	6,284	184	3,629	51	3,577	3,935	182	1,576	300	4	
構成比 A/B×100	33.7	44.0	31.2	43.3	26.6	48.0	32.9	42.8	41.2	61.9	37.4	58.4	47.2	68.2	29.4	40.1	20.5	37.7	31.6	40.6	92.1	36.0	47.1	35.8	52.2	29.5	79.6	19.3	-	

資料：農林水産部 森林管理課

注) 合計と内訳の割合が一致しないのは四捨五入によるものである。

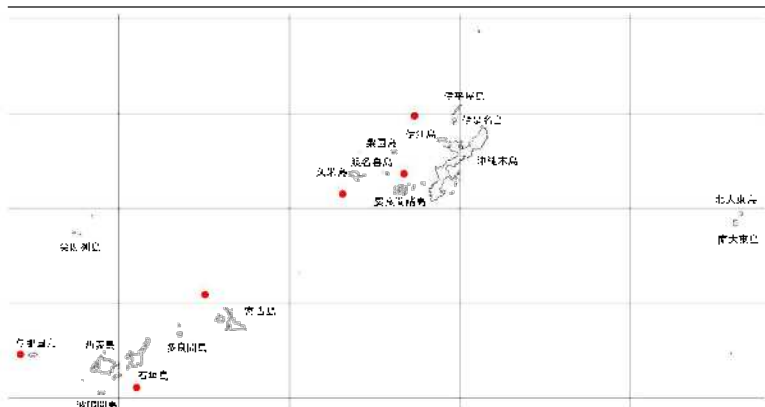
## 6 漁 業

### (1) 離島市町村別年齢階級別15歳以上の漁業就業者数

漁業就業者 市町村名	15歳以上の漁業就業者数					男(平成25年)				女(平成25年)			
	平成5年 11月1日	10年 11月1日	15年 11月1日	20年 11月1日	25年 11月1日	計	15～ 29歳	30～ 59歳	60歳 以上	計	15～ 29歳	30～ 59歳	60歳 以上
石垣市	445	412	356	309	275	268	18	166	84	7	0	5	2
竹富町	131	139	109	80	48	38	4	19	15	10	0	7	3
与那国町	52	45	38	34	39	37	0	22	15	2	0	1	1
八重山圏域計 (A)	628	596	503	423	362	343	22	207	114	19	0	13	6
離島計	2,277	2,164	1,777	1,567	1,459	1,412	66	794	552	47	0	27	20
県計(B)	5,011	4,719	4,283	3,929	3,731	3,618	209	2,042	1,367	113	7	61	45
構成比(%)													
(A)/(B)*100	12.5	12.6	11.7	10.8	9.7	9.5	10.5	10.1	8.3	16.8	0.0	21.3	13.3

資料：農林水産省「2013年漁業センサス第3巻海面漁業に関する統計（市区町村編）」

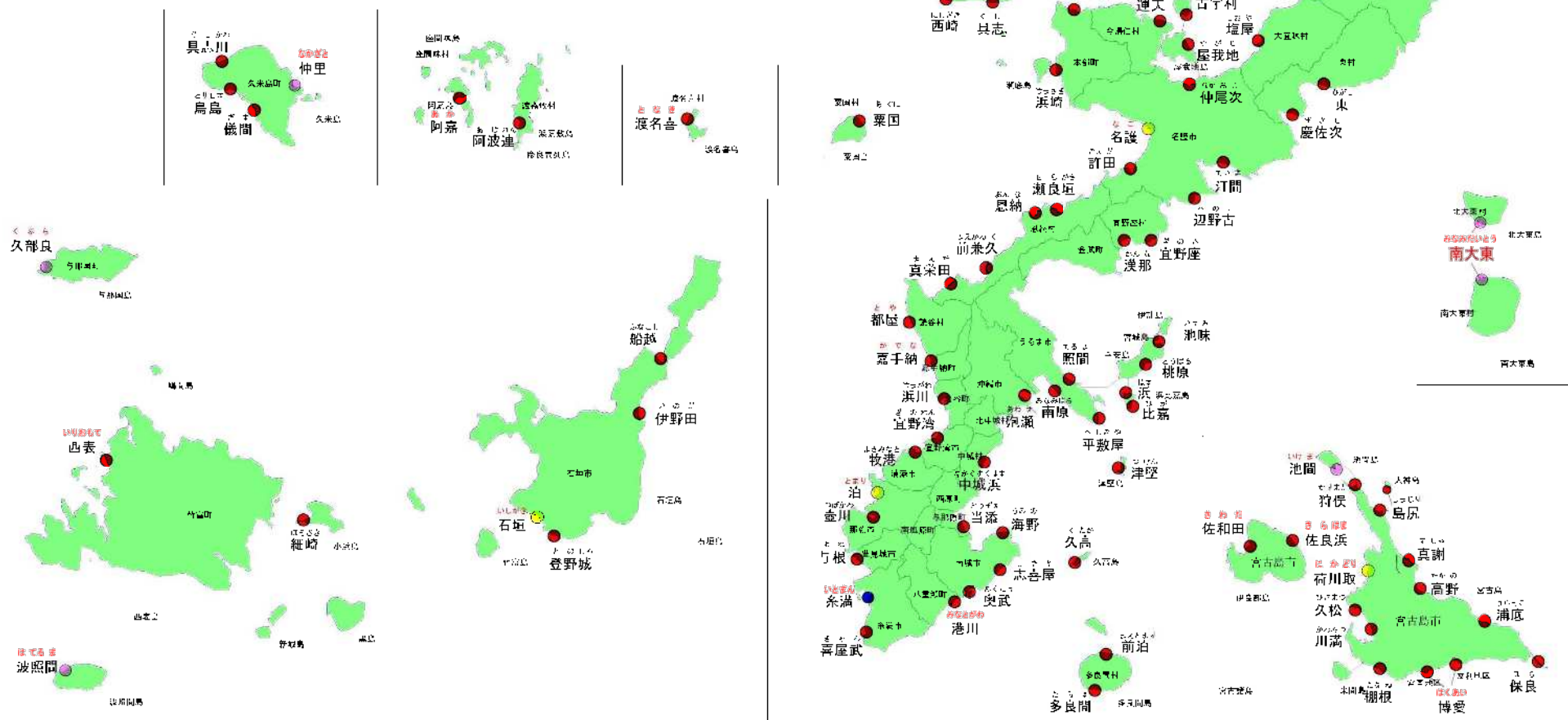
沖縄県位置図



沖縄県漁港位置図（平成30年3月31日現在）

詳細	区分	県管理	市町村管理	計
第一種漁港		12	60	72
第二種漁港		7	—	7
第三種漁港		1	—	1
第四種漁港		—	—	—
計		20	60	80

- 第一種漁港
- 第二種漁港
- 第三種漁港
- 第四種漁港
- 赤文字 県管理漁港
- 黒文字 市町村管理漁港



(3) 島別指定漁港の状況

(3) 島別指定漁港の状況

施設現状：平成30年3月31日現在  
 利用実績船数：平成28年12月31日現在

島名	漁港名	種別	管理者	施設現況			利用実績船数					事業名 (平成29年度実施)
				外郭施設 (m)	係留施設 (m)	泊地 (㎡)	総数 (隻)	無動力 (隻)	動力 (隻)	所属内訳(隻)		
										地元	地元外	
石垣島	石垣	2	沖縄県	3,871	1,807	198,653	237	0	237	211	26	流通
	登野城	1	石垣市	2,389	995	65,360	175	0	175	157	18	生産
	船越			618	93	8,060	54	0	54	32	22	
	伊野田			843	135	8,780	32	0	32	19	13	
西表島	西表	1	竹富町	663	180	15,022	38	0	38	25	13	
小浜島	細崎			1,153	270	14,230	31	0	31	14	17	
波照間島	波照間	4	沖縄県	1,698	562	56,981	38	0	38	22	16	強化
与那国島	久部良			2,163	1,306	92,336	44	0	44	44	0	保全、漁村
八重山圏域計(A)				13,398	5,348	459,422	649	0	649	524	125	
離島計				54,057	18,773	1,412,707	2,670	0	2,670	1,827	843	
県計(B)				109,217	38,075	2,884,661	6,077	0	6,077	4,401	1,676	
構成比(%) (A)/(B)×100				12.3	14.0	15.9	10.7	0.0	10.7	11.9	7.5	

資料：農林水産部 漁港漁場課

注) 1. 種別は次のとおりである。(合計87港)

「1」・・・第1種漁港：その利用の範囲が地元の漁業を主とするもの(漁港数72港)

「2」・・・第2種漁港：その利用の範囲が第1種漁港より広く、第3種に属しないもの(漁港数7港)

「3」・・・第3種漁港：その利用の範囲が全国的なもの(漁港数1港)

「4」・・・第4種漁港：離島、その他辺地にあつて漁場の開発又は漁船の避難上特に必要なもの(漁港数7港)

2. 事業名欄記載の「流通」とは水産流通基盤整備事業、「生産」とは水産生産基盤整備事業、「保全」とは水産物供給基盤機能保全事業、「強化」とは漁港施設機能強化事業、「漁村」とは漁村再生交付金事業、「海岸」とは海岸保全施設整備事業、「地域」とは地域水産物供給基盤整備事業のことである。

(4) 根拠地(市町村)別の動力漁船勢力

平成30年8月29日現在

市町村名	(総数) 隻数	5 t 未満 (小計) 隻数	5 t 以 上								
			(小計) 隻数	5～ 9.99 t 隻数	10～ 14.99 t 隻数	15～ 19.99 t 隻数	20～ 29.99 t 隻数	30～ 49.99 t 隻数	50～ 99.99 t 隻数	100～ 199.99 t 隻数	200 t 以 上 隻数
石垣市	425	387	38	32	4	2	0	0	0	0	0
竹富町	96	95	1	1	0	0	0	0	0	0	0
与那国町	47	42	5	5	0	0	0	0	0	0	0
八重山圏域計 (A)	568	524	44	38	4	2	0	0	0	0	0
離島計	1,878	1,734	144	117	17	10	0	0	0	0	0
県計(B)	5,167	4,509	658	412	131	111	0	0	1	1	2
構成比(%) (A)/(B)*100	10.99	11.62	6.69	9.22	3.05	1.80	0	0	0	0	0

資料：農林水産部 水産課

## (5) 離島市町村別漁獲量の推移

(単位：t)

市町村名 \ 年度	H17年	H18年	H19年	H20年	H21年	H22年	H23年	H24年	H25年	H26年	H27年	H28年
石垣市	1,284	1,112	1,124	907	850	873	951	936	959	1,211	1,117	1,063
竹富町	70	65	72	69	70	66	59	53	38	69	50	47
与那国町	116	107	101	130	107	171	171	148	108	125	159	137
八重山圏域計 (A)	1,470	1,284	1,297	1,106	1,027	1,110	1,181	1,137	1,105	1,405	1,326	1,247
離島計	4,966	4,495	4,541	4,494	4,046	3,788	3,654	3,541	3,420	3,810	4,039	3,871
県計(B)	18,457	18,650	16,749	16,902	15,314	14,812	14,838	15,295	15,294	15,317	16,684	16,158
構成比(%) (A)/(B)×100	8.0	6.9	7.7	6.5	6.7	7.5	8.0	7.4	7.2	9.2	7.9	7.7

資料：沖縄総合事務局 農林水産部「第45次沖縄農林水産統計年報」平成28年～平成29年

注) 合計と内訳の割合が一致しないのは四捨五入によるものである。



(6) 離島市町村別魚種別漁獲量

平成28年1月～12月 (単位：t)

魚類 市町村名	計	魚類	その他の 水産動物類	海産ほ乳類 (いるか)	貝類	海藻類
石垣市	1,062	991	43	-	16	12
竹富町	47	29	8	-	10	-
与那国町	137	137	-	-	-	-
八重山圏域計	1,246	1,157	51	0	26	12
離島計	3,868	3,190	303	0	98	277
県計(B)	16,158	13,268	2,231	7	260	393
構成比(%) (A)/(B)×100	7.7	8.7	2.3	0.0	10.0	3.1

資料：沖縄総合事務局 農林水産部「第45次沖縄農林水産統計年報」平成28年～平成29年

注) 合計と内訳の割合が一致しないのは四捨五入によるものである。

統計表中に使った符号は次のとおりである。

「-」…事実のないもの

「0」…単位に満たないもの

「×」…秘密保護のため数を秘匿したものの。

## (7) 離島市町村別海面養殖業の現況

平成28年1月1日～12月31日

養殖業現況 市町村名	経営体数 (経営体) 2013年	収穫量 (t)	生産額 (百万円)	左の内もずく		
				経営体数 (経営体)	収穫量 (t)	生産額 (百万円)
石垣市	34	711	x	x	x	x
竹富町	7	x	x	x	x	x
与那国町	1	x	x	—	—	—
<b>八重山圏域計</b>	<b>42</b>	<b>711</b>	<b>0</b>	<b>0</b>	<b>0</b>	<b>0</b>
<b>離島計</b>	<b>241</b>	<b>4,164</b>	<b>0</b>	<b>0</b>	<b>2,880</b>	<b>0</b>
<b>県計(B)</b>	<b>776</b>	<b>16,547</b>	<b>7,369</b>	<b>x</b>	<b>15,111</b>	<b>2,463</b>
<b>構成比(%)</b>						
<b>(A)/(B)×100</b>	5.4	x	x	x	x	x

資料：沖縄総合事務局 農林水産部「第45次沖縄農林水産統計年報」平成28年～平成29年

市町村別の生産額は公表されていない。

もずく養殖の経営体数については、「その他の海藻類養殖」に含まれるが、統計上もずく養殖と海ぶどう養殖経営体数が混在しているため、もずく養殖のみの統計データは抽出できない。

「—」…事実のないもの。

「○」…単位に満たないもの。

「X」…秘密保護上統計数値を公表しないもの。但し、その数値は総数に含まれる。

(8) 離島市町村別漁業協同組合の現況

平成30年8月31日現在

市町村名	区分	組合名	正組合員資格日数 (H)	組合員数(人)													役員数(人)				主要事業実施状況																	
				正組合員数				准組合員数									合計	常勤理事	非常勤理事	監事	合計	職員数	信用		購買		販売		製氷・冷凍冷蔵	加工事業	自営事業							
				漁業者	従業者	漁業生産組合	法人	計	漁地区内	民地区外	漁業施設利用相当者	法人	加工業者		漁業用無線利用者	その他							計	合計	常勤理事	非常勤理事	監事	合計				職員数	貯金	貸付	買取	受託	受託	買取
													個人	法人																			個人	法人				
石垣市 竹富町		八重山漁協	120	229	0	0	1	230	105	0	0	0	0	0	0	0	0	105	335	1	11	3	15	27				○		○	○	○	○					
与那国町		与那国町漁協	90	31	0	0	0	31	77	0	1	2	0	0	0	4	84	115	1	6	3	10	5				○		○		○	○						
八重山圏域計 (A)				260	0	0	1	261	182	0	1	2	0	0	0	4	189	450	2	17	6	25	32															
離島計				783	65	0	1	849	1,082	39	1	3	0	0	0	4	1,129	1,978	6	83	32	121	105															
県計(B)				2,247	139	0	29	2,415	2,306	210	7	5	3	9	16	19	2,575	4,990	19	244	104	367	342															
構成比(%) (A)/(B)×100				11.6	0.0	-	3.4	10.8	7.9	0.0	14.3	40.0	-	-	-	21.1	7.3	9.0	10.5	7.0	5.8	6.8	9.4															

資料：農林水産部 水産課

注) その他・・・遊漁船業者(つり船など)、正組合員の家族、政令で定めるもの。

# 7 商 工

## (1) 離島市町村別産業別事業所数

平成28年6月1日現在

市町村名	全産業事業所数	農林漁業	鉱業 採石業 砂利採取業	建設業	製造業	電気・ガス・熱供給・水道業	情報通信業	運輸業 郵便業	卸売業 小売業	金融業 保険業	不動産業 物品賃貸業	学術研究 専門・技術サービス業	宿泊業 飲食サービス業	生活関連サービス業 娯楽業	教育 学習支援業	医療 福祉	複合サービス事業	サービス業 (他に分類されないもの)
石垣市	3,085	50	5	200	187	1	24	80	784	27	210	117	694	289	80	179	11	147
竹富町	403	8	—	11	25	1	—	36	54	—	19	9	155	58	5	5	9	8
与那国町	179	3	—	7	51	1	—	8	31	—	6	1	44	9	4	5	4	5
八重山計(A)	3,667	61	5	218	263	3	24	124	869	27	235	127	893	356	89	189	24	160
離島計	8,011	194	7	560	620	11	45	256	1,866	57	445	241	1,813	789	203	450	68	386
県計(B)	64,285	399	35	4,286	3,065	29	668	1,350	15,843	873	5,283	2,600	11,636	5,988	2,832	5,110	336	3,952
構成比(%)(A)/(B)×100	5.7%	15.3%	14.3%	5.1%	8.6%	10.3%	3.6%	9.2%	5.5%	3.1%	4.4%	4.9%	7.7%	5.9%	3.1%	3.7%	7.1%	4.0%

注：「—」・・・数字が得られないもの

注：事業所数は民営事業所の数

資料：総務省統計局「平成28年経済センサスー活動調査 速表集計第2表 産業（大分類）、経営組織（4区分）別民営事業所数、男女別従業者数及び1事業所当たり従業者数—都道府県、市区町村」

(2) 離島市町村別商業の現況

平成28年2月1日現在

	卸 売 業 ・ 小 売 業																				
	事 業 所 数																	事業所数合計	従業者数 (人)	a) 年間商品販売額 (百万円)	a) 小売業の売場面積計 (㎡)
	卸 売 業								小 売 業												
	各種商品卸売業	繊維・衣類等卸売業	飲食料品卸売業	建築材料等・卸売業・金属材料等卸売業	機械器具卸売業	その他の卸売業	卸売業内格付不能	卸売業計	各種商品小売業	繊維物の回り品・衣服・小売業	飲食料品小売業	機械器具小売業	その他の小売業	無店舗小売業	小売業内格付不能	小売業計					
石垣市	2	6	57	26	21	19	—	131	2	97	238	75	232	9	—	653	784	4,411	73,738	35,845	
竹富町	—	—	1	1	—	—	—	2	—	5	23	—	24	—	—	52	54	196	1,433	280	
与那国町	—	1	—	2	—	—	—	3	—	3	14	1	10	—	—	28	31	85	1,272	143	
八重山計(A)	2	7	58	29	21	19	0	136	2	105	275	76	266	9	0	733	869	4,692	76,443	36,268	
離島計	3	10	117	63	46	37	0	276	3	201	661	173	532	20	0	1,590	1,866	9,332	159,431	76,232	
県計(B)	19	126	871	625	772	697	2	3,112	42	1,751	4,190	1,659	4,802	277	10	12,731	15,843	117,878	2,726,128	1,204,655	
構成比(%)(A)/(B)×100	11	6	7	5	3	3	0	4	5	6	7	5	6	3	0	6	6	4	3	3	

資料：企画部 統計課「平成28年経済センサス活動調査 第10表 産業（中分類）別民営事業所数及び1事業所当たり従業者数—都道府県，市区町村」

注：a, b)の数値は、「平成28年経済センサス0活動調査 卸売業・小売業に関する集計 産業編（市区町村表）」

(3) 離島市町村別製糖工場及び産糖実績（分蜜糖）

平成30年11月30日現在

区分 島名	工 場				産 糖 実 績						産糖量の 対前年比  (%) (D)/(B)×100
	工 場 名	所 在 地	設 立 年 月	能 力 (t/日)	平成28年～平成29年 期			平成29年～平成30年 期			
			昭 和 年 月		原 料 処 理 量	歩 留	産 糖 量 B	原 料 処 理 量	歩 留	産 糖 量 B	
					(t)	(%)	(t)	(t)	(%)	(t)	
(A)	(B)/(A) ×100	(B)	(C)	(D)/(C) ×100	(D)						
石 垣 島	石垣島製糖株式会社	石 垣 市	S36. 9	1,000	77,012	11.4	8,754	102,041	10.8	11,028	126.0
八 重 山 圏 域 計				1,000	77,012	11.4	8,754	102,041	10.8	11,028	126.0
離 島 計	8 工 場			7,500	691,886	12.1	83,548	548,784	11.0	60,472	72.4
県 計	9 工 場			9,600	867,214	12.1	104,711	698,534	11.2	78,079	74.6

資料：農林水産部 糖業農産課

注) 合計と内訳の割合等が一致しないのは四捨五入によるものである。

## (4) 離島市町村別製糖工場及び産糖実績 (含蜜糖)

平成30年11月30日現在

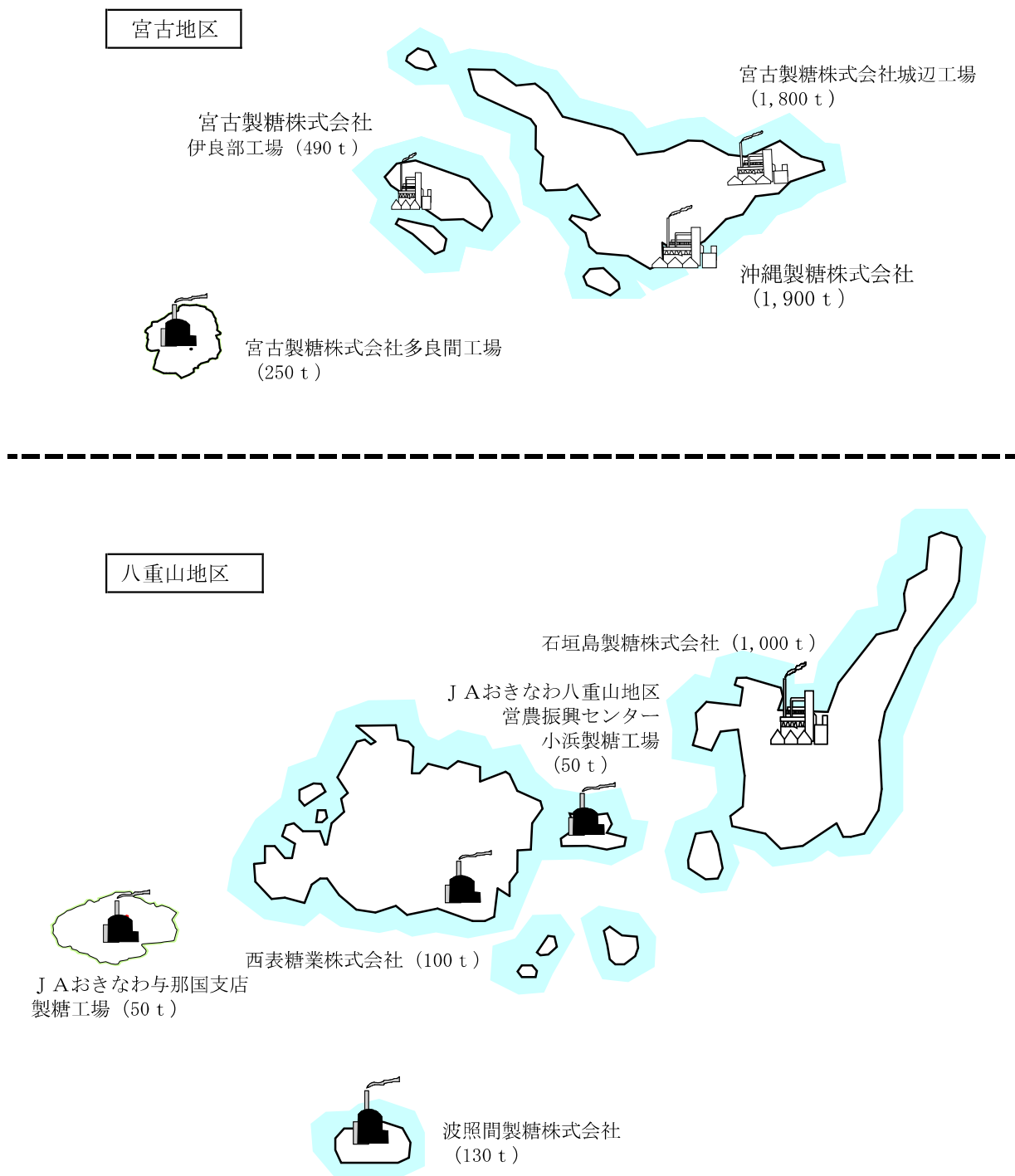
島名	区分	工場				産糖実績						産糖量の 対前年比 (%) (D)/(B)×100
		工場名	所在地	設立年月 { S:昭和 H:平成 }	能力 (t/日)	平成28年～平成29年期			平成29年～平成30年期			
						原料処理量 (t) (A)	歩留 (%) (B)/(A) ×100	産糖量 (t) (B)	原料処理量 (t) (C)	歩留 (%) (D)/(B) ×100	産糖量 (t) (D)	
西表島		西表糖業株式会社		S35. 9	100	9,531	14.3	1,365	11,773	13.9	1,639	120.1
小浜島		J Aおきなわ八重山地区 営農振興センター小浜製糖工場	竹富町	H24. 3	50	3,207	12.8	409	4,011	11.3	453	110.8
波照間島		波照間製糖株式会社		S36. 12	130	12,937	14.4	1,868	12,146	14.5	1,767	94.6
与那国島		J Aおきなわ与那国支店製糖工場	与那国町	S50. 5	50	3,931	10.7	421	4,704	11.5	542	128.9
<b>八重山圏域計</b>					<b>330</b>	<b>29,606</b>	<b>13.7</b>	<b>4,063</b>	<b>32,634</b>	<b>13.5</b>	<b>4,401</b>	<b>108.3</b>
<b>離島計</b>		8 工場			<b>610</b>	<b>70,309</b>	<b>13.7</b>	<b>9,642</b>	<b>70,140</b>	<b>12.9</b>	<b>9,070</b>	<b>94.1</b>
<b>県計</b>		8 工場			<b>610</b>	<b>70,309</b>	<b>13.7</b>	<b>9,642</b>	<b>70,140</b>	<b>12.9</b>	<b>9,070</b>	<b>94.1</b>

資料：農林水産部 糖業農産課

注) 合計と内訳の割合等が一致しないのは四捨五入によるものである。

(5) 製糖工場の分布図

平成30年11月30現在



資料：農林水産部 糖業農産課



(6) 島別工芸施設の現況

平成29年3月31日現在

島名	市町村名	施設名称	所在地	用地面積 (㎡)	建物面積 (㎡)	施設内容	利用従事者等の数 (人)	年間見学者等数 (人)	管理運営主体
石垣島	石垣市	新垣織物工房	石垣市登野城1259-7	0	66	染織工房	5	60	個人
		池城織物工場	石垣市字大川403	0	0		0	0	
		石垣市織物事業協同組合	石垣市字登野城783-2	1,351	557		73	754	石垣市織物事業協同組合
		からん工房	石垣市字川平1175	661	76	染作業場・織作業場	6	—	個人
		八重山花織事業協同組合	石垣市字新川1129-2	1,351	557	間借り	10	50	八重山花織事業協同組合
		有限会社 みね屋	石垣市字新川1129-2	8,262	1,276		80	14,500	街みね屋
		よりあい織物工房	石垣市平得1662-344	985	181	ミンサー織物工房	5	5	個人
		株式会社 あざみ屋	石垣市登野城909	4,402	16,435	売店・資料展示室	49	53,000	自社
		新川焼	石垣市新川2444-9	約120坪	約50坪	焼物展示即売場	2	不詳	個人
		石垣島南島焼	石垣市字川平1218-263	1,025	305	粘土小屋・工房 窯場・店・自宅	2	360	個人
		石垣島焼アンパル陶房	石垣市新川1134	64	45	作業場・販売所・窯場	2	1,500	宮良農園
		石垣焼窯元	石垣市名蔵1356-71	2,000	400	ギャラリー作業場	7	50,000	
		大浜工房	石垣市字石垣463-3	1,800	820	就労継続B型	22	—	社会福祉法人 わしの里
		かえる屋	石垣市字大川15-1 1階	66	20	作業場・展示即売場・住居	0	0	個人
		川平焼 凜火	石垣市川平1216-60	1,200	300	陶器製造	6	8,000	個人
		工房 谷池	石垣市梶海596-2	596	120	陶器制作、工房販売	1	100	個人
		木ノ葉窯	石垣市字新川2300	40	30	見学、販売	1	10	個人
		さんびん工房	石垣市字登野城2258-10	0	99	陶芸工房	0	0	個人
		貴クラフト	石垣市字伊原間155-34	98	98	作業場・展示・即売所	1	300	個人
		高林奈央	石垣市字大浜94	100	48	工房	1	0	個人
		太朗窯	石垣市平久保587-5	804	100	住居・店舗	2	5,000	個人
		陶芸 魚工房	石垣市字川平118-10	0	0	製作作業場	1	0	個人
		陶工房天竺	石垣市新川1583-314	71	62	展示場・作業場・窯場	1	90	個人
		ふうがまち いなぶっか	石垣市梶海147	150	60	焼きもの工房	2	見学無し	個人
		やきもの工房福耳	石垣市字名蔵985-9	165	18	作業所と展示スペース	1	0	個人
		やまばれ陶房	石垣市川平1216-252	60	45	陶器製造	1	150	個人
		米子焼工房	石垣市梶海447-1	2	2	工房・販売店・広場・公園	0	5,000	自社
		こむ工房	石垣市字石垣1820-32	26	26	工房・住居	1	0	個人
		島いろ窯	石垣市字崎枝530-30	—	—		0	0	
		イルカクラフト	石垣市石垣1396-2	—	—		0	0	
		トマイ木工所	石垣市字石垣677-1	—	—		0	0	
マルタ工芸	石垣市平得80-2	400	80	木工展示販売場	1	60	個人		
むら工芸	石垣市字新川56	—	—	工房・倉庫	2	0	個人		
れんがら屋	石垣市伊原間372	400	100	住宅・作業場	1	数名	個人		
糸洲三線屋	石垣市字石垣501-1	—	—		0	0			
普天間三味線店	石垣市字大浜479-47	456	16	作業場	1	0	個人		
与那国島	与那国町	与那国町伝統工芸館	与那国町字与那国175	488	330	展示室・染色室・緋縮め室検査室 事務室	45	500	与那国町伝統工

資料：企画部 地域・離島課（市町村報告による）  
注）「—」は不明箇所である。

(7) 島別工芸品生産の現況

島名	市町村名	工芸品名	従事者数(人)		生産高 (百万円)	工芸品名	従事者数(人)		生産高 (百万円)
			総数	うち専業			総数	うち専業	

		織物類				焼物類			
宮古島	宮古島市	宮古上布	36	36	24.4	陶器	7	7	29.6
久米島	久米島町	久米島紬	101	—	48.4	やちむん 土炎坊	2	2	—
石垣島	石垣市	八重山上布 ミンサー	138	79	1,166.0	陶器類	75	55	288.7
石垣島	石垣市	八重山花織	90	38	111.0	—	—	—	—
竹富島	竹富町	ミンサー帯	43	15	—	—	—	—	—
西表島	竹富町	芭蕉布	4	4	—	琉球陶器	3	2	—
与那国島	与那国町	与那国織り	45	31	23.0	—	—	—	—
小計			457	203	1,372.8	小計	87	66	318.3

		挽物類				その他			
宮古島	宮古島市	—	—	—	—	木工製品	3	3	25.0
西表島	竹富町	—	—	—	—	木工細工	3	3	—
小計			0	0	0.0	小計	6	6	25.0

島別計			
宮古島	46	46	146.0
久米島	103	2	48.4
石垣島	303	172	1,565.7
竹富島	43	15	—
西表島	10	9	—
与那国島	45	31	23.0
八重山計	550	275	1,783.1

資料：企画部 地域・離島課（市町村報告による）

注）従事者数は平成29年3月31日現在、生産額は平成28年4月～平成29年3月までの1年間の合計とする。

「—」は該当無し、不明箇所である。

(8) 離島市町村別商工会、商工会議所の現況

平成30年10月末現在

市町村名	団体名称	所在地	会長・会頭名	会員数	電話	F A X
石垣市	石垣市商工会	〒907-0013 石垣市浜崎町1-1-4	黒嶋 克史	1,761	0980-82-2672	0980-83-4369
竹富町	竹富町商工会	〒907-0012 石垣市美崎町1-5	上勢頭 保	356	0980-82-5616	0980-83-3287
与那国町	与那国町商工会	〒907-1801 与那国町字与那国59-3	崎原 孫吉	126	0980-87-2944	0980-87-2160
<b>八重山 圏域計</b>				<b>2,243</b>		

資料：商工労働部 中小企業支援課

注) 1. 会員数については、平成30年3月31日現在の状況である。

## (9) 島別給油所施設の現況

平成29年11月現在

市 町 村	島 名	販売業者名	給油所名	住 所	
八 重 山 圏 域	石 垣 市	石 垣 島	ミヤギ産業株式会社	空港前給油所	石垣市真栄里545-1
			八重山石油株式会社	真栄里 給油所	石垣市真栄里慶田山488-1
			株式会社石垣エスエスグループ	新栄町給油所	石垣市字新栄町12
				川平 給油所	石垣市字川平内原853-1
				伊原間給油所	石垣市字伊原間93
				日石白保給油所	石垣市字白保東嘉手苅763-4
				平川給油所	石垣市字石垣平川157-10
				仲道給油所	石垣市字登野城655-3
				石垣 給油所	石垣市字登野城69
				磯部 給油所	石垣市字宮良南端1054-44
				新小前SS	石垣市字新栄町28-2
				石垣空港SS	石垣市字盛山東牛種子222-34
				新川シー ドSS	石垣市新川439-1
	真栄里BPSS	石垣市真栄里237-11			
	株式会社りゅうせきエネルギー	登野城店	石垣市登野城1394-1		
	株式会社JAおきなわSS	大浜SS	石垣市字大浜480-1		
	あさひ有限会社	シーサー給油所	石垣市新栄町79-2		
	竹 富 町	竹 富 島	株式会社ゆがふ	竹富石油販売所	八重山郡竹富町字竹富158-1
		西 表 島	有限会社玉盛商会	南風見給油所	八重山郡竹富町字南風見201-38
			西表港運株式会社	上原 給油所	八重山郡竹富町字上原572
			有限会社西部石油商会	上原 給油所 千立給油所	八重山郡竹富町字上原423 八重山郡竹富町字西表1004
		鳩 間 島			
		由 布 島			
		小 浜 島	有限会社きんじょう	小浜石油 給油所	八重山郡竹富町字小浜53
		黒 島	島仲 清志	黒島石油販売所	八重山郡竹富町字黒島1538
		新 城 島 ( 上 地 )			
		新 城 島 ( 下 地 )			
		波 照 間 島	西石垣 周三	波照間石油販売所	八重山郡竹富町字波照間2779
外 離 島					
嘉 弥 真 島					
与 那 国 町		与 那 国 島	米浜石油株式会社	与那国給油所	八重山郡竹富町字与那国4668-1
			株式会社与那国石油商会	祖納 給油所 久部良 給油所	八重山郡竹富町字与那国10 八重山郡竹富町字与那国4022
八重山圏域計			28		
離 島 総 計			66		

資料：沖縄総合事務局経済産業部

(10) 八重山圏域金融機関の現況

平成30年11月1日現在

八重山圏域	石垣島	店舗	琉球銀行 八重山支店	○	○	〒907-0004 石垣市字登野城2-7	TEL: 09808-2-6121
		店舗	沖縄銀行 八重山支店	○	○	〒907-0022 石垣市字大川280番地の10	TEL: (0980) 82-3950
		店舗	海邦銀行 八重山支店	○	○	〒907-0004 石垣市字登野城3-1	TEL: 0980-82-2255 FAX: 0980-82-2187
		店舗	沖縄ろうきん 八重山支店	○	○	〒907-0012 石垣市美崎町1-11	TEL: 0980-82-3727 FAX: 0980-83-1442
		郵便局	八重山郵便局	○	○	〒907-8799 石垣市大川1 2	TEL: 0980-82-3742
		郵便局	石垣新栄郵便局	○	○	〒907-0024 石垣市新川2 4 2 5 - 6	TEL: 0980-82-9591
		郵便局	石垣平真郵便局	○	○	〒907-0004 石垣市登野城635-2	TEL: 0980-83-0107
		郵便局	大浜郵便局	○	○	〒907-0001 石垣市大浜7 0	TEL: 0980-82-4901
		郵便局	真喜良郵便局	○	○	〒907-0024 石垣市新川2352-16	TEL: 0980-88-8250
		郵便局	白保郵便局	○	○	〒907-0242 石垣市白保67	TEL: 0980-86-7042
郵便局	伊原間郵便局	○	○	〒907-0332 石垣市伊原間26-9	TEL: 0980-89-2140		
郵便局	川平郵便局	○	○	〒907-0453 石垣市川平1033-70	TEL: 0980-88-2140		
八重山圏域	石垣島	農協	J Aおきなわ 八重山支店	○	○	〒907-0014 石垣市新栄町1	TEL: 0980-82-2005 FAX: 0980-83-6447
		農協	J Aおきなわ 大浜支店	○	○	〒907-0001 石垣市字大浜391	TEL: 0980-82-3947 FAX: 0980-83-1870
		漁協	信漁連 八重山代理店	○	○	〒907-0014 石垣市新栄町83	TEL: 0980-82-2448 FAX: 0980-82-4304
		出張所	琉球銀行 石垣市役所	×	○	石垣市美崎町14番地	—
		出張所	琉球銀行 県立八重山病院	×	○	石垣市大川732番地	—
		出張所	琉球銀行 かねひで石垣	×	○	石垣市登野城642番地	—
		出張所	琉球銀行 マックスバリュ新川	×	○	石垣市新栄町75番地	—
		出張所	琉球銀行 登野城1番地 (1)	×	○	石垣市登野城1番地の12	—
		出張所	琉球銀行 登野城1番地 (2)	×	○	石垣市登野城1番地の12	—
		出張所	琉球銀行 サンエー石垣シティ	×	○	石垣市真栄里301番地の1	—
		出張所	琉球銀行 石垣空港	×	○	石垣市字白保1960-104-1	—
		出張所	沖縄銀行 石垣出張所	○	○	石垣市字新栄町16番地10	TEL: (0980) 83-1895
		出張所	海邦銀行 サンエー石垣メインシティ	×	○	石垣市真栄里301番地の1	—
		出張所	沖縄ろうきん 石垣市役所出張所	×	○	〒907-0012 石垣市美崎町14番地	—
		出張所	沖縄ろうきん 八重山合同庁舎出張所	×	○	〒907-0002 石垣市真栄里438-1	—
		出張所	沖縄ろうきん 八重山病院出張所	×	○	石垣市真栄里584-1	—
		出張所	沖縄ろうきん マックスバリュ石垣店出張所	×	○	石垣市登野城1157	—
出張所	ゆうちょ銀行 那覇支店 マックスバリュやいま店内出張所	×	○	〒907-0002 石垣市字真栄里292-1 店内出入口横	—		
出張所	ゆうちょ銀行 那覇支店 サンエー石垣シティ内出張所	×	○	〒907-0002 石垣市字真栄里301-1 1階A T Mコーナー	—		
ATM	ファミリーマート 石垣八重山支庁前	×	○	石垣市字真栄里169-1	—		
ATM	ファミリーマート 石垣ゆいロード	×	○	石垣市字石垣35	—		
ATM	ファミリーマート 石垣中央運動公園前	×	○	石垣市字平得135番1	—		

		ATM	ファミリーマート 石垣730記念碑前	×	○	石垣市大川245	—
		ATM	ファミリーマート 石垣市役所前	×	○	石垣市字石垣270-8	—
		ATM	ファミリーマート 石垣浜崎二丁目	×	○	石垣市浜崎町2-6-19	—
		ATM	ファミリーマート 石垣磯部	×	○	石垣市大浜1349-210	—
		ATM	ファミリーマート 石垣シード	×	○	石垣市石垣大川533-7	—
		ATM	ファミリーマート 石垣真嘉良	×	○	石垣市字新川真嘉良2363-2	—
		ATM	ファミリーマート 石垣八島	×	○	石垣市登野城530-3	—
		ATM	ファミリーマート 石垣平得	×	○	石垣市平得231	—
		ATM	セブン銀行 石垣港離島ターミナル	×	○	石垣市美崎町1番地	—
		ATM	セブン銀行 ANAインターコンチネンタル 石垣リゾート	×	○	石垣市真栄里354-1	—
		ATM	石垣空港ターミナルMMK	×	○	石垣市字白保1960-104-1	—
八 重 山 圏 域	石 垣 島	ATM	石垣港離島ターミナルMMK	×	○	石垣市美崎町1番地	—
		ATM	石垣市役所	×	○	石垣市美崎町14番地	—
		ATM	かねひで石垣MMK	×	○	石垣市字登野城642番地1	—
		ATM	ファミリーマート石垣シード線 店	×	○	石垣市字大川533番地7	—
		ATM	サンエー石垣シティMMK	×	○	石垣市真栄里301-1	—
		ATM	真栄里	×	○	石垣市字真栄里289番地1	—
		ATM	マックスバリュ新川MMK	×	○	石垣市字新栄町75	—
		ATM	マックスバリュ石垣	×	○	石垣市字登野城1157番地	—
		ATM	イオン銀行提携 マックスバリュやいま店	×	○	〒907-0002 石垣市真栄里292-1	—
		ATM	イオン銀行提携 マックスバリュ平真店	×	○	〒907-0014 石垣市字登野城632	—
		ATM	イオン銀行提携 マックス バリュ新川店	×	○	〒907-0004 石垣市字新栄町75	—
		ATM	イオン銀行提携 マックス バリュ石垣店	×	○	〒907-0004 石垣市字登野城1157	—
		ATM	イオン銀行提携 南ぬ島石垣空港	×	○	〒907-0242 石垣市字白保1960-104-1	—
		ATM	石垣港離島ターミナル	×	○	石垣市美崎町1	—
		ATM	ファミリーマート 石垣サザンゲートブリッジ	×	○	石垣市八島町1-9	—
ATM	ファミリーマート 石垣八重山高校前	×	○	石垣市登野城1159-1	—		
ATM	ファミリーマート 石垣真喜良	×	○	石垣市新川2363-2	—		
ATM	ファミリーマート 石垣磯辺	×	○	石垣市大浜1349-210	—		
		CD	石垣空港ターミナル (うちなーネット)	×	○	石垣市白保1960-104-1	—
	竹 富 島	郵便局	竹富郵便局	○	○	〒907-1101 八重山郡竹富町竹富500	TEL:0980-85-2342
	西 表 島	郵便局	西表島郵便局	○	○	〒907-1542 八重山郡竹富町西表628	TEL:0980-85-6342
郵便局		西表大原郵便局	○	○	〒907-1434 八重山郡竹富町南風見201-117	TEL:0980-85-5342	
ATM		J Aおきなわ 西表東部業務取扱所	×	○	竹富町南風見201-142	—	
	鳩 間 島	簡易 郵便局	鳩間簡易郵便局	○	×	〒907-1544 八重山郡竹富町鳩間28	TEL:0980-85-6063
	由 布 島	—	—	—	—	—	

	小 浜 島	郵便局	小浜島郵便局	○	○	〒907-1221 八重山郡竹富町小浜59	TEL:0980-85-3342
	黒 島	郵便局	黒島郵便局	○	○	〒907-1311 八重山郡竹富町黒島1032-1	TEL:0980-85-4342
	新 城 島 ( 上 地 )	—	—	—	—	—	—
	新 城 島 ( 下 地 )	—	—	—	—	—	—
	波 照 間 島	ATM	J Aおきなわ 波照間業務取扱所	×	○	竹富町波照間174	—
	外 離 島	—	—	—	—	—	—
	嘉 弥 真 島	—	—	—	—	—	—
	与 那 国 島	郵便局	与那国郵便局	○	○	〒907-1801 八重山郡与那国町与那国49-3	TEL:0980-87-2004
八 重 山 圏 域		簡 易 郵便局	久部良簡易郵便局	○	○	〒907-1801 八重山郡与那国町与那国4022-230	TEL:0980-87-2615
	与 那 国 島	農 協	J Aおきなわ 与那国支店	○	○	〒907-1801 八重山郡与那国町字与那国125	TEL:0980-87-2254 FAX:0980-87-3229
		漁 協	信漁連 与那国代理店	○	×	〒907-1801 八重山郡与那国町字与那国4022	TEL:0980-87-2803 FAX:0980-87-2866
	<b>八 重 山 圏 域 計</b>			<b>26</b>	<b>61</b>		

## 8 観 光

### (1) 島別観光施設等の現況

平成30年11月1日現在

島 名	主な観光名所・文化財・史跡等
石 垣 島	宮良殿内庭園、唐人墓、川平公園、パンナ森林公園、米原のヤヤマヤ群落、御神崎、美崎御嶽、平久保崎灯台、玉取崎展望台、石垣やいま村、富崎観音堂、宮良川マングローブ群落、石垣氏庭園、石垣市伝統工芸館、サビチ洞、権現堂、石垣島鍾乳洞、石垣市立八重山博物館
竹 富 島	西表石垣国立公園（コンドイ園地・竹富園地）、伝統的建造物群保存地区、喜宝院、蔵元跡、西塘御嶽、なごみの塔、安里屋クマヤ生誕の地、旧与那国家住宅、小城盛、コンドイ浜、カイジ浜（星砂の浜）、竹富島ビジターセンター（竹富島ゆがふ館）、西棧橋
西 表 島	西表石垣国立公園（南風見田園地、西表縦走線歩道）、浦内川、仲間川マングローブ群落、カンピレーの滝、サキシマスオウノキ、星砂海岸、マリユドゥの滝、ピナイサーラの滝、西表野生動物保護センター、竹富町子午線モニュメント・ふれあい館、船浦のニッパヤシ群落、ウブンドゥルのヤエヤマヤシ群落、南風見田海岸、トウドウマリ浜
鳩 間 島	西表石垣国立公園（鳩間園地）、鳩間中森（ナカムイ）、武士家跡
由 布 島	海上水牛車、亜熱帯植物楽園
小 浜 島	西表石垣国立公園（大岳園地、小浜園地）、ヨナラ水道（オニトマキエイ回遊域）、シュガーロード、カトレ展望台
黒 島	西表石垣国立公園（黒島園地、黒島棧橋園地）、火番盛（ブズマリ）、西の浜、黒島ビジターセンター、伊古棧橋、東筋集落道（日本の道百選）、黒島研究所
新城島 （上地）	イショウ御獄、クイヌバナ、タカニク
新城島 （下地）	下地東御獄、下地西御獄
波照間島	星空観測タワー、長田御嶽、下田原貝塚、下田原城跡、日本最南端平和の碑、浜シタン群落、コート盛、ニシハマ海岸、西表石垣国立公園（ニシの浜園地、高那崎園地）
嘉弥真島	マリンステーション加屋真島
与那国島	日本最西端の碑、久部良バリ、東崎、西崎、立神岩、軍艦岩、ティンダバナ、与那国馬、日本最後の夕日が見える丘、ダンス浜、棒踊、舞踊、組踊、狂言、ナンタ浜、サンニヌ台、久部良マチリ、ウラマチリ、ヒガワマチリ、島仲マチリ、帆安マチリ、ダディクヂヂイ、サンアイイソバ出生の地、イヌガン、トゥグル嵩

資料：企画部 地域・離島課（市町村報告による）

### (1) 島別観光施設等の現況（つづき）

平成29年11月1日現在

島 名	娯楽施設（ビーチ、キャンプ場、ゴルフ場等）
石 垣 島	底地ビーチ、フサキビーチ、真栄里ビーチ、米原キャンプ場、伊野田キャンプ場、サンコーストゴルフコース、サッカーパークあかんま、石垣市中央運動公園、明石パラワールド、石垣島天文台、グリーンランドスポーツセンター
竹 富 島	
西 表 島	星砂の浜キャンプ場、ミトレアキャンプ場
鳩 間 島	
由 布 島	
小 浜 島	はいむるぶしビーチ、小浜島カントリークラブ
黒 島	
新城島 （上地）	
新城島 （下地）	
波照間島	
嘉弥真島	嘉弥真島リゾート
与那国島	与那国馬ゆうゆう広場（「風馬」与那国馬倶楽部）、イベント広場、Dr. コトー診療所



(2) 島別入城観光客数、宿泊能力

(単位：人、軒)

島名	市町村名	昭和50年度	昭和60年度	平成8年度	平成18年度	平成28年度	平成29年度(平成29年3月～平成30年2月)																利用区分		宿泊能力(平成30年3月現在)			
							春			夏			秋			冬			計	航空機	船	旅館・ホテル		簡易宿所				
							3月	4月	5月	6月	7月	8月	9月	10月	11月	12月	1月	2月				数	収容能力	数	収容能力			
石垣島	石垣市	79,000	250,072	453,687	773,556	1,254,762	120,882	117,853	101,311	126,148	144,105	159,829	112,921	123,739	107,719	80,146	84,871	85,289	1,364,813	1,019,765	345,048	80	9,833	296	3,856			
竹富島	竹富町	52,784	80,880	109,051	447,671	480,247	54,145	44,384	36,767	37,558	44,178	51,011	42,847	44,773	41,454	36,105	38,094	38,075	509,391	-	509,391	8	329	23	363			
西表島		42,125	71,405	217,415	391,667	313,771	36,052	28,541	24,543	22,810	24,187	29,026	21,539	23,251	27,034	23,837	25,313	24,587	310,720	-	310,720	30	1,582	57	997			
鳩間島		-	367	173	2,413	4,180	72	354	1,248	720	737	895	580	130	58	38	41	45	4,918	-	4,918	-	-	9	95			
小浜島		11,916	40,476	45,194	175,272	189,518	20,598	15,288	13,888	12,468	13,636	13,469	12,022	14,007	14,937	14,039	12,881	13,967	171,200	-	171,200	6	1,486	13	163			
黒島		8,025	14,096	11,429	23,392	22,329	1,494	1,523	1,722	1,780	2,234	2,542	2,601	1,749	1,678	1,866	1,569	3,124	23,882	-	23,882	2	94	9	162			
新城島(上地・下地)		-	1,755	1,414	1,270	2,968	94	144	256	438	387	717	279	209	123	109	92	111	2,959	-	2,959	-	-	1	10			
波照間島		5,088	3,889	23,945	17,368	36,982	2,386	3,752	4,210	3,898	6,464	6,519	6,299	1,925	1,734	1,322	1,469	1,303	41,281	-	41,281	3	73	21	326			
嘉弥真島	-	-	-	7,090	2,648	237	19	77	181	187	118	72	289	259	332	293	293	2,064	-	2,064	-	-	-	-	-			
与那国島	与那国町	6,500	12,596	27,901	38,901	39,323	5,144.0	3,749.0	3,150.0	3,294.0	2,778.0	2,707.0	2,649.0	2,725.0	3,655.0	3,158.0	3,677.0	3,859.0	40,545	38,940	1,605	7	372	24	360			
八重山圏域計		205,438	475,536	890,209	1,878,600	2,346,728	241,104	215,607	187,172	209,295	238,893	266,833	201,809	212,797	198,651	160,952	168,007	170,653	2,471,773	1,058,705	1,413,068	136	13,769	453	6,332			
離島計		562,384	959,877	1,685,496	2,911,939	3,742,597	334,522	353,686	335,962	367,117	441,448	507,445	361,712	364,151	305,386	255,016	253,005	260,934	4,140,384	1,782,763	2,260,359	332	25,698	1,542	16,536			

資料：西側部 地域・離島課 (市町村報告による)

※宿泊能力については、沖縄県保健医療部 衛生業務課調べ

注) 1. 各計は、単純集計である。

2. 与那国島は西表島を含む。

3. 入城観光客数の算出方法については市町村によって異なるため、一部の市町村においては、航空機・船の利用について区分していない。