

第2章 産業

1 島別産業別就業者（15歳以上）

平成22年国勢調査(H22.10.1現在)

区分 島名	総数	第1次産業			第2次産業			第3次産業																	
		小計	農業	林業	漁業	小計	鉱業	建設業	製造業	小計	電気・ガス・熱供給・水道業	情報通信業	運輸業	卸売・小売業	金融・保険業	不動産業	学術・技術・サービス業	研究・開発・ソフトウェア業	飲食・宿泊業	生活サービス業	開業・接客業	教育・習業	医療・福祉	複合サービス業	合弁サービス業
石垣島	総数	22,275	1,957	1,655	14	288	3,190	22	2,071	1,097	14,890	105	197	1,268	2,985	215	334	661	2,602	963	1,002	2,068	140	1,168	1,182
	男	12,567	1,513	1,242	12	259	2,431	21	1,808	602	7,339	83	128	1,055	1,247	82	214	453	1,123	446	414	499	80	656	859
	女	9,708	444	413	2	29	759	1	263	495	7,551	22	69	213	1,738	133	120	208	1,479	517	588	1,569	60	512	323
竹富島	総数	157	9	3	0	6	6	0	2	4	139	1	0	33	10	0	5	0	59	7	6	6	0	11	1
	男	80	9	3		6	4		2	2	65	1		23	3		3		24	4	4			3	
	女	77	0				2		2	2	74			10	7		2		35	3	2	6		8	1
西表島*	総数	1,324	189	171	3	15	105	0	70	35	953	0	2	140	90	0	23	22	320	140	109	56	9	30	12
	男	783	151	134	3	14	81		61	20	499		1	106	37		13	15	143	86	51	11	5	24	7
	女	541	38	37		1	24		9	15	454		1	34	53		10	7	177	54	58	45	4	6	5
鳩間島	総数	23	0	0	0	0	0	0	0	0	22	0	0	1	1	0	0	0	10	0	9	0	1	0	0
	男	13	0				0				12			1	1				5		4		1		
	女	10	0				0				10								5		5				
小浜島*	総数	366	54	46	0	8	11	0	2	9	270	0	0	13	16	0	1	0	173	24	15	7	1	18	2
	男	215	41	35		6	8		2	6	147			7	5		1		104	14	6	1		7	2
	女	151	13	11		2	3			3	123			6	11				69	10	9	6	1	11	
黒島	総数	122	55	53	0	2	3	0	0	3	59	0	0	3	3	0	2	2	20	5	14	5	3	2	0
	男	76	44	42		2	2			2	28			1	1		2	2	10	5	6	1	2	1	
	女	46	11	11			1			1	31			3	2		2	2	10		8	4	1	1	
新城島 (上地・下地)	総数	5	4	4	0	0	0	0	0	0	1	0	0	0	0	0	0	0	0	1	0	0	0	0	0
	男	5	4	4			0				1									1					
	女	0	0				0				0														
波照間島	総数	271	96	92	0	4	25	0	1	24	130	8	0	10	20	0	1	0	43	5	22	12	3	2	4
	男	164	71	67		4	21		1	20	64	8		7	8		1		20	4	10	2	1	1	2
	女	107	25	25			4			4	66			3	12				23	1	12	10	2	1	2
与那国島	総数	980	153	126	0	27	207	0	90	117	619	6	1	57	83	2	8	11	141	34	69	52	22	44	89
	男	526	117	90		27	130		78	52	279	6		41	21	1	4	9	48	17	28	12	14	22	56
	女	454	36	36			77		12	65	340		1	16	62	1	4	2	93	17	41	40	8	22	33
八重山圏域 計	総数	25,523	2,517	2,150	17	350	3,547	22	2,236	1,289	15,504	120	200	1,525	3,208	217	374	217	3,368	602	723	2,206	179	1,275	1,290
	男	14,429	1,950	1,617	15	318	2,677	21	1,952	704	6,855	98	129	1,240	1,323	83	236		1,477		526	103	714	926	
	女	11,094	567	533	2	32	870	1	284	585	8,649	22	71	285	1,885	134	138	217	1,891	602	723	1,680	76	561	364
離島計 (A)	総数	61,085	10,797	9,720	43	1,034	8,771	34	5,842	2,895	36,119	311	416	2,921	6,805	461	711	812	6,550	1,760	2,590	5,725	673	2,694	3,690
	男	35,511	8,146	7,158	36	952	6,828	31	5,120	1,677	16,935	267	259	2,375	2,877	185	475	461	2,677	558	780	1,386	374	1,588	2,659
	女	25,574	2,651	2,562	7	82	1,943	3	722	1,218	19,470	44	157	546	3,928	276	236	351	3,873	1,202	1,810	4,339	299	1,106	1,031
県計 (B)	総数	578,638	28,713	25,777	204	2,732	81,142	246	53,090	27,806	418,321	3,099	11,490	28,148	86,419	11,215	10,843	15,915	46,797	23,517	29,884	70,223	3,831	45,570	31,370
	男	324,552	21,653	18,998	177	2,478	64,318	209	46,874	17,235	209,658	2,563	7,330	23,859	41,441	4,876	7,156	11,109	18,702	10,190	12,335	19,305	2,137	26,336	22,319
	女	254,086	7,060	6,779	27	254	16,824	37	6,216	10,571	208,663	536	4,160	4,289	44,978	6,339	3,687	4,806	28,095	13,327	17,549	50,918	1,694	19,234	9,051
構成比 (A)/(B) ×100	総数	10.6	37.6	37.7	21.1	37.8	10.8	13.8	11.0	10.4	8.6	10.0	3.6	10.4	7.9	4.1	6.6	5.1	14.0	7.5	8.7	8.2	17.6	5.9	11.8
	男	10.9	37.6	37.7	20.3	38.4	10.6	14.8	10.9	9.7	8.1	10.4	3.5	10.0	6.9	3.8	6.6	4.1	14.3	5.5	6.3	7.2	17.5	6.0	11.9
	女	10.1	37.5	37.8	25.9	32.3	11.5	8.1	11.6	11.5	9.3	8.2	3.8	12.7	8.7	4.4	6.4	7.3	13.8	9.0	10.3	8.5	17.7	5.8	11.4

注：下地島は伊良部島に、多良間村の水納島は多良間島に、由布島・外離島は西表島に、嘉弥真島は小浜島を含む。

2 離島地域の産業別市町村内純生産

平成23年度

単位：百万円

区分 市町村名		第1次産業			第2次産業			第3次産業		合計
		農林業	水産業		建設業	鉱業 製造業		サービス業		
石垣市	純生産額	4,018	3,495	523	16,034	13,196	2,838	73,893	23,697	93,945
	構成比(%)	4.3	3.7	0.6	17.1	14.0	3.0	78.7	25.2	100.0
竹富町	純生産額	949	805	144	2,721	2,439	282	7,289	3,522	10,959
	構成比(%)	8.7	7.3	1.3	24.8	22.3	2.6	66.5	32.1	100.0
与那国町	純生産額	253	181	72	1,076	855	221	2,916	731	4,245
	構成比(%)	6.0	4.3	1.7	25.3	20.1	5.2	68.7	17.2	100.0
八重山計	純生産額	5,220	4,481	739	19,831	16,490	3,341	84,098	27,950	109,149
	構成比(%)	4.8	4.1	0.7	18.2	15.1	3.1	77.0	25.6	100.0
離島計	純生産額	14,409	12,350	2,059	52,123	42,683	9,440	189,787	60,551	256,319
	構成比(%)	5.6	4.8	0.8	20.3	16.7	3.7	74.0	23.6	100.0
県計	純生産額	42,428	36,210	6,218	348,366	247,263	101,103	2,239,106	742,792	2,629,900
	構成比(%)	1.6	1.4	0.2	13.2	9.4	3.9	85.1	28.2	100.0

資料：企画部統計課「平成23年度 沖縄県市町村所得 平成26年8月」

3 離島市町村1人当たり市町村民所得の推移

(単位：千円)

市町村名	平成19年度		平成20年度		平成21年度		平成22年度		平成23年度	
		所得水準		所得水準		所得水準		所得水準		所得水準
石垣市	2,087	101.6	1,991	99.8	2,032	100.5	2,073	101.5	2,047	101.4
竹富町	2,120	103.2	2,068	103.7	2,071	102.5	2,142	104.9	2,109	104.5
与那国町	2,585	125.9	2,366	118.6	2,497	123.6	2,532	124.0	2,468	122.3
八重山平均	2,264	110.2	2,142	107.4	2,200	108.9	2,249	110.1	2,208	109.4
離島平均	2,055	100.0	1,953	97.9	1,998	98.9	2,027	99.3	1,983	98.3
県全体	2,054	100.0	1,995	100.0	2,021	100.0	2,042	100.0	2,018	100.0

注：1 所得水準は県全体を100としたもの

2 遡及改訂のため、平成22年度以前の数値は過去の統計数値と必ずしも一致しない。

資料：企画部統計課「平成23年度 沖縄県市町村民所得 平成26年8月」

4 農 業

(1) 島別年齢階級別農業従事者数（自営業に従事した世帯員数）（販売農家）

平成22年2月1日現在\単位：人

区分 島名	男女計	男						女					
		計	15～29歳	30～59歳	60～64歳	65～74歳	75歳以上	計	15～29歳	30～59歳	60～64歳	65～74歳	75歳以上
石垣島	1,909	1,190	80	497	141	253	219	719	28	294	91	186	120
竹富島	12	7	1	2	-	3	1	5	1	2	1	-	1
黒島	41	27	2	16	4	3	2	14	-	5	2	3	4
小浜島	69	45	2	24	6	2	11	24	3	9	-	1	11
西表島	220	133	7	71	12	22	21	87	3	49	7	12	16
由布島	-	-	-	-	-	-	-	-	-	-	-	-	-
鳩間島	-	-	-	-	-	-	-	-	-	-	-	-	-
波照間島	195	128	9	69	10	16	24	67	1	28	1	23	14
与那国島	306	194	15	99	30	27	23	112	5	63	14	20	10
八重山圏域計	2,752	1,724	116	778	203	326	301	1,028	41	450	116	245	176
離島計 (A)	15,104	9,048	549	3,969	955	1,707	1,868	6,056	217	2,336	603	1,410	1,490
県計 (B)	31,134	19,120	1,293	8,163	2,101	3,863	3,700	12,014	546	4,375	1,287	3,090	2,716
構成比 (A)/(B)×100	48.5	47.3	42.5	48.6	45.5	44.2	50.5	50.4	39.7	53.4	46.9	45.6	54.9

注：1 西表島に由布島も含まれる。

2 統計表中に使った符号は次のとおりである。

「-」・・・事実のないもの。

資料：企画部統計課「2010年農林業センサス」

(2) 島別年齢階級別世帯員数(販売農家)

平成22年2月1日現在/単位:人

島名	区分 男女計	男						女					
		計	0~14歳	15~29歳	30~59歳	60~64歳	65歳以上	計	0~14歳	15~29歳	30~59歳	60~64歳	65歳以上
石垣島	2,898	1,514	125	175	564	145	505	1,384	121	155	464	119	525
竹富島	21	10	2	1	3	-	4	11	1	2	4	1	3
黒島	65	36	7	2	16	5	6	29	4	-	9	2	14
小浜島	97	55	9	3	24	6	13	42	9	4	11	-	18
西表島	299	165	18	10	75	12	50	134	19	9	57	8	41
由布島	-	-	-	-	-	-	-	-	-	-	-	-	-
鳩間島	-	-	-	-	-	-	-	-	-	-	-	-	-
波照間島	273	149	14	12	69	10	44	124	9	4	41	4	66
与那国島	495	250	44	17	105	31	53	245	49	16	110	19	51
八重山圏域計	4,148	2,179	219	220	856	209	675	1,969	212	190	696	153	718
離島計(A)	20,732	11,054	967	922	4,293	975	3,897	9,678	886	711	3,209	707	4,165
県計(B)	45,104	24,292	1,911	2,605	9,343	2,153	8,280	20,812	1,787	2,170	6,716	1,566	8,573
構成比(A)/(B)×100	46.0	45.5	50.6	35.4	45.9	45.3	47.1	46.5	49.6	32.8	47.8	45.1	48.6

注: 1 西表島に由布島も含まれる。

2 統計表中に使った符号は次のとおりである。

「-」・・・事実のないもの。

3 2010年農林業センサスは、これまでの調査内容を見直したことから、世帯員数は販売農家のみのデータとなっている。

資料: 企画部統計課「2010年農林業センサス」

(3) 島別経営耕地の状況(農業経営体総数)、及び専兼業別農家数(販売農家)

平成22年2月1日現在

区分 島名	経営耕地面積(アール)				1農業経営体 当たり 耕地面積 (アール)	販売農家数(戸)				
	総面積	田	畑	樹園地		総数	専業	兼業		
								計	第1種	第2種
石垣島	331,727	21,704	294,645	15,378	334.4	965	399	566	252	314
竹富島	12,100	-	12,100	-	1,728.6	6	-	6	1	5
黒島	27,370	-	27,370	-	1,052.7	26	21	5	4	1
小浜島	11,092	198	10,894	-	291.9	37	19	18	6	12
西表島	65,352	8,853	51,337	5,162	573.3	113	67	46	17	29
由布島	-	-	-	-	-	-	-	-	-	-
鳩間島	x	x	x	x	x	x	x	x	x	x
波照間島	43,475	-	43,475	-	395.2	110	79	31	16	15
与那国島	58,747	6,906	51,674	167	315.8	169	40	129	25	104
八重山圏域	549,863	37,661	491,495	20,707	373.3	1,426	625	801	321	480
離島計(A)	1,943,281	53,720	1,859,926	29,635	245.7	7,732	4,038	3,694	1,358	2,336
県計(B)	2,598,266	63,112	2,394,277	140,877	164.2	15,123	7,594	7,529	2,728	4,801
構成比 (A)/(B)×100	74.8	85.1	77.7	21.0		51.1	53.2	49.1	49.8	48.7

注：1 西表島に由布島も含まれる。

2 統計表中に使った符号は次のとおりである。

「-」・・・事実のないもの。

「X」・・・秘密保護のため数を秘匿したもの。ただし、秘匿した数値は離島計・県計に含まれる。

資料：企画部統計課「2010年農林業センサス」

(4) 島別経営耕地面積規模別経営体数 (農業経営体総数)

平成22年2月1日現在/単位:経営体

区分 島名	計	0.3ha未満	0.3~0.5ha	0.5~1.0	1.0~1.5	1.5~2.0	2.0~3.0	3.0~5.0	5.0~10.0	10.0~20.0	20.0~30.0	30.0~50.0	50.0ha以上
石垣島	992	13	50	158	123	108	166	188	148	28	4	2	4
竹富島	7	-	-	-	-	-	1	2	1	2	-	-	1
黒島	26	-	-	-	-	-	2	3	7	10	4	-	-
小浜島	38	-	-	5	9	2	7	8	4	-	1	-	-
西表島	114	-	4	12	9	11	14	22	26	14	-	1	1
由布島	-	-	-	-	-	-	-	-	-	-	-	-	-
鳩間島	1	x	x	x	x	x	x	x	x	x	x	x	x
波照間島	110	1	3	1	10	5	16	43	28	3	-	-	-
与那国島	186	18	39	22	30	12	19	12	17	11	4	2	-
八重山圏域計	1,474	32	98	198	181	138	225	278	231	68	13	5	6
離島計(A)	7,908	119	540	1,512	1,511	989	1,316	1,061	664	157	18	12	9
県計(B)	15,820	1,116	2,879	4,352	2,378	1,324	1,593	1,237	726	173	20	13	9
構成比 (A)/(B)×100	50.0	10.7	18.8	34.7	63.5	74.7	82.6	85.8	91.5	90.8	90.0	92.3	100.0

注:1 西表島に由布島も含まれる。

2 統計表中に使った符号は次のとおりである。

「-」・・・事実のないもの。

「X」・・・秘密保護のため数を秘匿したもの。ただし、秘匿した数値は離島計・県計に含まれる。

資料:企画部統計課「2010年農林業センサス」

(5) 販売目的で作付け(栽培)した作物の類別作付経営体数と作付面積(農業経営体総数)

平成22年2月1日現在/単位:経営体数・経営体、面積・アール

区分 島名	総数		稲		麦類		雑穀		いも類		豆類		工芸農作物		野菜類		花き類・花木		その他の作物	
	作付 経営体 数	作付面積	作付 経営体 数	作付面積	作付 経営体 数	作付面積	作付 経営体 数	作付面積	作付 経営体 数	作付面積	作付 経営体 数	作付面積	作付 経営体 数	作付面積	作付 経営体 数	作付面積	作付 経営体 数	作付面積	作付 経営体 数	作付面積
石垣島	736	x	125	21,232	1	x	1	x	9	x	5	x	624	121,169	108	9,777	33	x	4	x
竹富島	1	x	-	-	-	-	-	-	1	x	-	-	-	-	1	x	1	x	-	-
黒島	-	-	-	-	-	-	-	-	-	-	-	-	-	-	-	-	-	-	-	-
小浜島	29	x	1	x	-	-	-	-	-	-	-	-	29	6,037	-	-	-	-	-	-
西表島	65	x	15	5,265	-	-	1	3,080	1	x	-	-	47	23,739	12	897	2	262	-	-
由布島	-	-	-	-	-	-	-	-	-	-	-	-	-	-	-	-	-	-	-	-
鳩間島	x	x	x	x	x	x	x	x	x	x	x	x	x	x	x	x	x	x	x	x
波照間島	105	x	-	-	-	-	6	x	-	-	-	-	101	36,659	1	x	-	-	1	x
与那国島	133	x	10	6,810	-	-	-	-	9	173	-	-	120	25,880	22	x	-	-	-	-
八重山圏域計	1,069	x	151	33,307	1	x	8	3,080	20	173	5	x	921	213,484	144	10,674	36	262	5	x
離島計(A)	7,102	x	227	47,950	8	181	42	x	99	6,146	28	475	6,526	1,321,059	904	58,411	173	14,088	26	1,571
県計(B)	13,569	x	355	53,995	8	181	46	x	374	14,451	55	675	10,038	1,583,595	4,363	156,738	1,460	103,666	107	6,631
構成比(A)/(B)×100	52.3	-	63.9	88.8	100.0	100.0	91.3	-	26.5	42.5	50.9	70.4	65.0	83.4	26.1	37.3	11.8	13.6	50.5	23.7

- 注: 1 西表島に由布島も含まれる。
 2 合計と内訳が一致しないのは四捨五入によるものである。
 3 統計表中に使った符号は次のとおりである。
 「-」・・・事実のないもの。
 「x」・・・秘密保護のため数を秘匿したもの。ただし、秘匿した数値は離島計・県計に含まれる。

資料:企画部統計課「2010年農林業センサス」

(5) 販売目的で作付け(栽培)した作物の類別作付経営体数と作付面積(農業経営体総数)つづき

平成22年2月1日現在/単位:経営体数・経営体、面積・アール

区分 島名	ばれいしよ		かんしよ		たばこ		茶		さとうきび		果樹計		シークワサー		パインアップル		マンゴー	
	作付 経営体数	作付面積	作付 経営体数	作付面積	作付 経営体数	作付面積	作付 経営体数	作付面積	作付 経営体数	作付面積	作付 経営体数	作付面積	作付 経営体数	作付面積	作付 経営体数	作付面積	作付 経営体数	作付面積
石垣島	3	x	8	195	27		2		612		120	15,115	15	340	75		26	1,156
竹富島	1	x	-	-	-		-		-		-	-	-	-	-		-	-
黒島	-	-	-	-	-		-		-		-	-	-	-	-		-	-
小浜島	-	-	-	-	-		-		29		-	-	-	-	-		-	-
西表島	x	x	x	x	x		x		x		x	x	x	x	x		x	x
由布島	-	-	-	-	-		-		-		-	-	-	-	-		-	-
鳩間島	x	x	x	x	x		x		x		x	x	x	x	x		x	x
波照間島	-	-	-	-	-		-		101		-	-	-	-	-		-	-
与那国島	3	23	7	150	-		-		96		8	x	-	-	1		-	-
八重山圏域計	7	23	15	345	27		2		838		128	15,115	15	340	76		26	1,156
離島計(A)	28	920	75	1,286	106		2		2,468		308	15,171	20	449	77		136	6,047
果 計(B)	166	5,145	234	9,306	278		33		9,745		2,068	142,718	406	15,528	383		638	19,578
構成比(A)/(B)×100	16.9	17.9	32.1	13.8	38.1		6.1		25.3		14.9	10.6	4.9	2.9	20.1		21.3	30.9

注：1 西表島に由布島も含まれる。

2 合計と内訳が一致しないのは四捨五入によるものである。

3 統計表中に使った符号は次のとおりである。

「-」・・・事実のないもの。

「x」・・・秘密保護のため数を秘匿したもの。ただし、秘匿した数値は離島計・県計に含まれる。

資料：企画部統計課「2010年農林業センサス」

(6) 離島市町村別さとうきびの作型別生産実績

平成26年11月末現在

区分 市町村名	年 期	夏 植			春 植			株 出			合 計		
		面 積 (ha)	107-ℓ当たり 収量(kg)	生 産 量 (t)	面 積 (ha)	107-ℓ当たり 収量(kg)	生 産 量 (t)	面 積 (ha)	107-ℓ当たり 収量(kg)	生 産 量 (t)	面 積 (ha)	107-ℓ当たり 収量(kg)	生 産 量 (t)
石 垣 市	平22～平23	820	8,088	66,307	161	5,756	9,293	203	5,063	10,297	1,185	7,251	85,898
	平23～平24	818	5,734	46,897	165	5,379	8,872	229	5,011	11,490	1,212	5,549	67,259
	平24～平25	769	5,730	44,075	185	4,443	8,222	365	4,269	1,566	1,319	5,145	67,863
	平25～平26	734	6,848	50,231	149	3,639	5,436	423	3,739	15,815	1,306	5,474	71,482
竹 富 町	平22～平23	327	8,110	26,496	10	5,355	536	37	4,726	1,734	373	7,703	28,766
	平23～平24	267	5,350	14,289	24	4,981	1,195	53	4,787	2,530	344	5,238	18,015
	平24～平25	319	5,705	18,217	19	3,291	611	85	3,463	2,956	423	5,147	21,784
	平25～平26	285	5,881	16,738	12	3,421	404	102	3,001	3,072	399	5,068	20,215
与那国町	平22～平23	55	6,188	3,385	26	2,842	725	22	3,648	788	102	4,811	4,898
	平23～平24	50	4,254	2,118	13	2,951	391	25	4,081	1,000	88	4,008	3,509
	平24～平25	48	4,826	2,316	5	2,581	139	36	3,274	1,178	89	4,066	3,633
	平25～平26	48	5,604	2,695	3	1,886	51	32	2,961	950	83	4,459	3,697
八重山計	平22～平23	1,201	8,008	96,188	197	5,358	10,553	262	4,899	12,820	1,660	7,203	119,561
	平23～平24	1,135	5,198	63,304	202	5,173	10,458	307	4,898	15,020	1,644	5,402	88,782
	平24～平25	1,136	6,915	64,608	209	4,293	8,972	486	1,173	5,700	1,831	5,094	93,280
	平25～平26	1,067	7,285	69,664	164	3,592	5,891	557	3,561	19,837	1,788	5,335	95,394
離島計(A)	平22～平23	5,090	8,089	411,685	1,124	5,150	57,886	2,901	5,208	151,093	9,115	6,809	620,664
	平23～平24	4,917	5,188	255,091	1,150	4,054	46,620	2,772	3,896	107,991	8,839	4,635	409,702
	平24～平25	5,063	6,895	349,090	1,172	4,159	48,739	3,403	3,892	132,456	9,640	5,646	544,286
	平25～平26	4,463	7,267	324,319	910	4,224	38,438	4,176	4,289	179,115	9,549	5,675	541,876
県 計(B)	平22～平23	5,467	8,049	440,014	1,777	4,969	88,317	5,516	5,295	292,072	12,761	6,429	820,403
	平23～平24	5,281	5,142	271,551	1,761	3,839	67,598	5,248	3,846	201,827	12,289	4,402	540,975
	平24～平25	5,450	6,799	370,542	1,865	3,754	70,013	5,681	4,133	234,790	12,996	5,197	675,346
	平25～平26	4,778	7,162	342,214	1,264	4,191	52,961	6,493	4,430	287,619	12,535	5,447	682,794
構成比 (A)/(B)×100	平22～平23	93	51	94	63	-	66	53	-	52	71	-	76
	平23～平24	93	-	94	65	-	69	53	-	54	72	-	76
	平24～平25	93	-	94	63	-	70	60	-	56	74	-	81
	平25～平26	93	-	95	72	-	73	64	-	62	76	-	79

資料：農林水産部糖業農産課

注) 合計と内訳が一致しないのは四捨五入によるものである。

作型区分は、次のとおりである。

「夏植」・・・8月から9月に苗を植え付け、翌々年の1月から3月に収穫。

「春植」・・・2月から3月に苗を植え付け、翌年の1月から3月に収穫。

「株出」・・・収穫後、刈取った芽を出させ、翌年の1月から3月に収穫。

(7) 離島市町村別パインアップル収穫面積及び生産実績

平成25年3月31日現在（栽培農家数は、平成24年12月31日現在）

市町村名 区分		石垣市	竹富町	離島計	県計
		栽培農家数(戸)	106	39	145
収穫面積(ha)		85	22	107	326
収穫量(t)		2,057	653	2,710	6,260
果実出荷量(t)	加工原料用	110	0	110	1,640
	生果用	1,841	619	2,460	4,410
	計	1,951	619	2,570	6,050
10a当たり収穫(kg/10a)		2,421	2,965	2,530	1,920

資料：農林水産統計（農林水産省 大臣官房統計部）

沖縄県 農林水産部 園芸振興課の調査資料。

注) 合計と内訳が一致しないものは四捨五入によるものである。

(8) 沖縄県農業協同組合の離島市町村における地区本部・支店の現況

平成26年3月31日現在

支店名 (地区本部) (営業所)	所在地	組合員数					役員		職員数		
		正組合員数			准組合員数		理事	経営管理委員	参事	営農指導員	その他
		個人	団体	合計	個人	団体	常勤	非常勤			
八重山地区本部	石垣市新栄町1						0	1	1	0	2
地区営農振興センター	石垣市新栄町1						0		0	11	64
八重山	石垣市新栄町1	3,248	97	3,345	1,773	91	0		0	0	63
与那国	与那国町与那国125	158	6	164	80	0	0		0	0	25
八重山圏域計		3,406	103	3,509	1,853	91	0	1	1	11	154
離島計A		13,841	154	13,995	6,852	331	0	5	1	29	627
沖縄県計B		51,059	338	51,397	74,906	897	10	24	9	116	3,503
構成比A/B		27.1%	45.6%	27.2%	9.1%	36.9%	0.0%	20.8%	11.1%	25.0%	17.9%

資料：農林水産部 農政経済課

(9) 離島市町村別農業農村整備の実績

平成26年3月末現在

市町村名	水源整備			かんがい施設整備			ほ場整備		
	要整備量	整備済	整備率	要整備量	整備済	整備率	要整備量	整備済	整備率
	A (ha)	B (ha)	B/A (%)	A (ha)	B (ha)	B/A (%)	A (ha)	B (ha)	B/A (%)
石垣市	5,477.0	4,637.8	84.7	5,477.0	3,936.4	71.9	3,855.0	2,591.6	67.2
竹富町	1,997.0	296.1	14.8	1,997.0	314.4	15.7	807.0	581.8	72.1
与那国町	663.0	25.4	3.8	663.0	21.0	3.2	436.0	259.6	59.5
八重山圏域計	8,137.0	4,959.3	60.9	8,137.0	4,271.8	52.5	5,098.0	3,433.0	67.3
離島計	26,053.0	17,325.2	66.5	26,053.0	13,919.8	53.4	21,018.0	12,952.5	61.6
県計	39,200.0	23,028.4	58.7	39,200.0	18,109.6	46.2	33,200.0	19,691.4	59.3

資料：農林水産部 村づくり計画課

(10) 離島市町村別農業粗生産額と生産農業所得

平成18年1月～平成18年12月、単位：千万円

区分 市町村名	農 業 粗 生 産 額																							農業 粗生産額 合計 A	生産農業 所得 B	生産農業 所得 率 % B/A
	農 作 物 (耕 種)												養蚕	畜 産								加 工 農産物				
	米	雑穀・ 麦類・ 豆類	芋類	野菜	果実	うち パイン	花き	工芸作物			農作物 小計	牛		うち 肉用牛	うち 乳用牛	豚	うち 肉豚	鶏	うち 鶏卵	その他 畜産物	畜産 小計					
								うち そば	うち たばこ	その他																
石垣市	36	0	6	44	63	43	11	174	145	30	13	346	-	528	528	X	X	X	22	21	1	579	-	926	338	36.5
竹富町	6	2	1	4	15	10	-	46	46	-	4	78	-	149	149	-	-	-	X	X	X	150	-	227	79	34.8
与那国町	5	-	1	1	0	-	-	11	11	-	-	17	-	42	42	-	X	X	X	X	X	43	-	61	21	34.4
八重山圏域計	47	2	8	49	78	53	11	231	202	30	17	441	-	719	719	X	X	X	22	21	1	772	-	1,214	438	36.1
離島計A	65	9	42	242	139	53	176	1,376	1,068	309	23	2,068	0	1,262	1,246	16	0	0	23	22	2	1,347	-	3,415	1,643	48.1
沖縄県計 B	70	10	130	1,180	610	140	1,290	1,880	1,530	330	70	5,230	0	2,040	1,630	410	1,150	1,100	610	450	20	3,830	-	9,060	4,420	48.8
構成比 A/B	92.9	90.0	32.3	20.5	22.8	37.9	13.6	73.2	69.8	93.6	32.9	39.5	0.0	61.9	76.4	3.9	0.0	0.0	3.8	4.9	10.0	35.2	0.0	37.7	37.2	-

※端数処理のため、内訳と合計とが一致しない場合がある。
 資料：沖縄総合事務局農林水産部 「第36次沖縄農林水産統計年報」
 注) 統計表中に使った符号は次のとおりである。
 「-」…事実のないもの
 「0」…単位に満たないもの
 「X」…秘密保護上統計数値を公表しないもの

(11) 島別家畜・家きんの飼養戸数及び頭羽数

平成25年12月末現在 単位：戸、頭、羽

島名	市町村名	肉用牛		乳用牛		馬		豚		山羊		採卵鶏		ブロイラー		水牛	
		戸数	頭数	戸数	頭数	戸数	頭数	戸数	頭数	戸数	頭数	戸数	羽数	戸数	羽数	戸数	頭数
石垣島	石垣市	504	19,998	6	177	37	166	10	2,898	43	486	14	48,540	3	2,650	2	4
竹富島	竹富町	10	246							12	118	1	15			2	36
西表島	"	2	58			2	2			24	117	24	405				
由布島	"					1	1									1	48
鳩間島	"	1	4														
小浜島	"	16	728									8	87				
黒島	"	56	1,854			2	3										
新城島(上地)	"																
新城島(下地)	"	1	183														
波照間島	"	14	398							29	201						
嘉弥真島	"																
外離島	"																
与那国島	与那国町	44	965	1	2	20	179	2	24	30	123	6	135				
八重山圏域計		648	24,434	7	179	62	351	12	2,922	138	1,045	53	49,182	3	2,650	5	88
離島計 A		1,983	41,801	12	403	88	450	35	3,753	433	2,809	91	82,750	6	7,000	5	88
沖縄県計 B		2,685	69,966	81	4,731	150	653	358	21,942	1,225	7,773	445	1,593,692	26	696,525	8	96
離島の構成比 A/B		73.9%	59.7%	14.8%	8.5%	58.7%	68.9%	9.8%	17.1%	35.3%	36.1%	20.4%	5.2%	23.1%	1.0%	62.5%	91.7%

資料：農林水産部畜産課

(12) 島別牧場の現状

平成24年12月31日現在

島名	市町村名	牧場数(箇所)			牧場面積				飼養頭数				主要施設				
		総数 (箇所)	個人営 (箇所)	団体営 (箇所)	総面積 (ha)	放牧地 (ha)	採草地 (ha)	その他 (ha)	総数 (頭)	放牧頭数 (頭)	成雌頭数 (頭)	生産頭数 (頭)	畜舎 (棟)	保護舎 (棟)	水飲場 (箇所)	薬浴 施設 (箇所)	サイロ (頭)
石垣島	石垣市	518	517	1	2,561.9	380.6	1,552.6	628.7	13,407		13,407	9,429	128				
竹富島	竹富町	10			139.8	121.0	13.8	5.0	246	64	182		7		14		
西表島	〃	48			326.0	132.0	168.0	26.0	1,749	712	1,037		52	9			
由布島	〃	0			0.0				0								
鳩間島		1			0.0				4	1	3						
小浜島		25			129.5	61.9	65.3	2.3	728	262	466		22				
黒島		56			759.3	465.9	175.0	118.4	2,452	925	1,527		51				
新城島(上地)																	
新城島(下地)		1			96.3	58.4	37.9	0.0	183	63	120						
波照間島		17			47.3	12.9	33.4	1.0	398	154	244		19				
嘉弥真島		0															
外離島		0			0.0				0								
与那国島	与那国町	66	63	3	1,323.0	1,130.0	168.0	25.0	1,307	1,307	879	405	82	0	94	0.0	0
八重山圏域計		742	580	4	5,383	2,363	2,214	806	20,474	3,488	17,865	9,834	361	9	108	0	0
離島計		842	678	6	5,877	2,513	2,553	811	23,950	4,836	19,993	11,531	412	25	212	1	0

資料：企画部地域・離島課（市町村報告による）

5 森林資源量

(1) 離島市町村別民有林の森林資源概況及び林道

平成26年12月16日現在
単位 面積：ha 材積：千m³

区分 市町村名	総数		立木地																		竹林						無立木地						林道	
			合計						人工林						天然林												更新		ギンネム		林道	林道		
			計		針		広		計		針		広		計		針		広		計		伐採跡地		未立木地		困難地		ヤシ等		延長	密度		
	面積	材積	面積	材積	面積	材積	面積	材積	面積	材積	面積	材積	面積	材積	面積	材積	面積	材積	面積	材積	面積	材積	面積	材積	面積	材積	面積	材積	km	m/ha				
石垣市	8,919	1,538	8,638	1,538	1,165	295	7,472	1,243	1,178	284	821	249	357	35	7,460	1,254	344	46	7,116	1,208	116	34	4	30	51	80	23	3						
竹富町	2,231	251	2,005	248	218	37	1,787	211	199	33	72	15	128	18	1,805	215	146	23	1,659	192	3	51	2	49	41	3	131							
与那国町	1,091	126	798	110	50	10	748	100	97	15	46	10	51	5	701	95	4	1	697	95	30	12	1	11	123	16	129	5	4					
八重山圏域計	12,241	1,915	11,441	1,896	1,433	342	10,007	1,554	1,474	332	939	274	536	58	9,966	1,564	494	70	9,472	1,495	149	97	7	90	215	19	340	27	2					
離島計 A	25,061	3,052	20,379	3,000	4,599	781	15,777	2,218	4,145	677	2,319	473	1,825	204	16,230	2,326	2,283	309	13,950	2,014	167	41,286	14	1,272	2,047	50	1,181	57	2					
沖縄県計 B	74,444	9,072	65,118	8,892	17,262	2,396	47,855	6,496	10,169	1,420	6,269	1,016	3,901	411	54,950	7,464	10,993	1,380	43,955	6,085	185	3,600	17	3,583	3,966	179	1,575	304	4					
構成比 A/B×100	33.7	33.6	31.3	33.7	26.6	32.6	33.0	34.1	40.8	47.7	37.0	46.6	46.8	49.6	29.5	31.2	20.8	22.4	31.7	33.1	90.3	35.7	82.4	35.5	51.6	27.9	75.0	18.8	55.7					

資料：農林水産部 森林管理課

注) 合計と内訳の割合が一致しないのは四捨五入によるものである。

6 漁業

(1) 離島市町村別年齢階級別15歳以上の漁業就業者数

単位：人、%

市町村名	15歳以上の漁業就業者数					男(平成20年)				女(平成20年)			
	昭和63年 11月1日	平成5年 11月1日	10年 11月1日	15年 11月1日	20年 11月1日	計	15～ 29歳	30～ 59歳	60歳 以上	計	15～ 29歳	30～ 59歳	60歳 以上
石垣市	533	445	412	356	309	308	24	187	97	1	0	1	0
竹富町	166	131	139	109	80	67	6	45	16	13	1	10	2
与那国町	68	52	45	38	34	34	2	20	12	0	0	0	0
八重山圏域計	767	628	596	503	423	409	32	252	125	14	1	11	2
離島計(A)	2,632	2,277	2,164	1,777	1,567	1,520	101	876	543	47	5	27	15
県計(B)	5,825	5,011	4,719	4,283	3,929	3,749	270	2,217	1,262	180	12	110	58
構成比 (A)/(B)*100	45.2	45.4	45.9	41.5	39.9	40.5	37.4	39.5	43.0	26.1	41.7	24.5	25.9

資料：農林水産省「2008年漁業センサス(海面漁業に関する統計 市区町村編)」

	伊豆群島 伊豆島	伊豆群島 伊豆島	伊豆群島 伊豆島
	東島 久米島 渡名喜島 鹿島群島 鹿島群島	東島 久米島 渡名喜島 鹿島群島 鹿島群島	東島 久米島 渡名喜島 鹿島群島 鹿島群島
	尖閣列島	尖閣列島	尖閣列島
	西島群島 西島 多良間島 石垣島	西島群島 西島 多良間島 石垣島	西島群島 西島 多良間島 石垣島

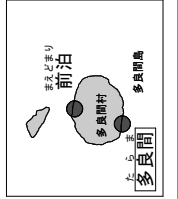
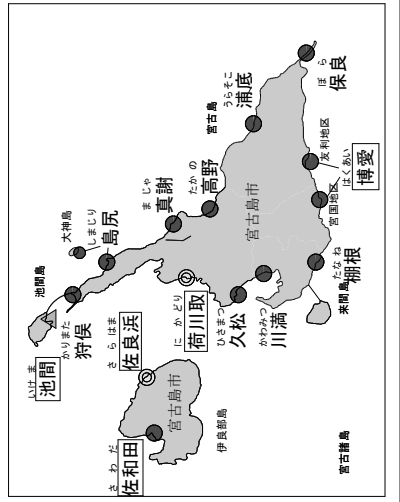
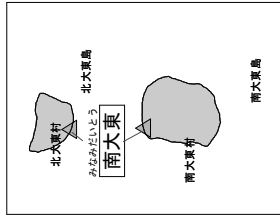
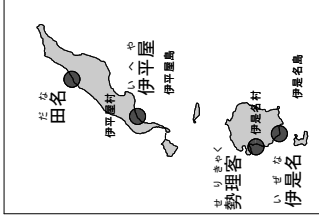
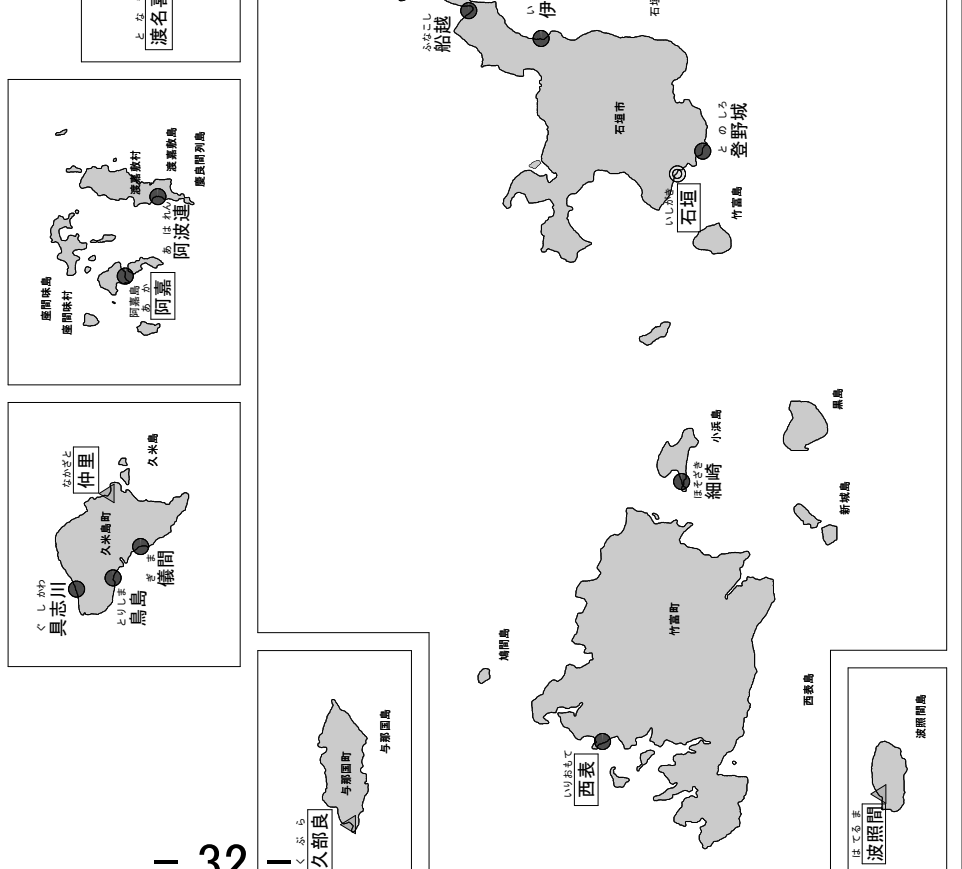
(2) 沖繩県漁港位置図 (平成26年4月1日現在)

漁港の種類と管理区分表

種類	区分	県管理	市町村管理	計
第一種漁港		13	60	73
第二種漁港		7	-	7
第三種漁港		1	-	1
第四種漁港		7	-	7
計		28	60	88

- 第一種漁港
- ◎ 第二種漁港
- 第三種漁港
- ▲ 第四種漁港

県管理漁港
市町村管理漁港



(3) 島別指定漁港の状況

施設現状：平成26年 3月31日現在
 利用実績船数：平成24年12月31日現在

島名	漁港名	種別	管理者	施設現況			利用実績船数					事業名 (平成24年度継続)
				外郭施設 (m)	係留施設 (m)	泊地 (m2)	総数 (隻)	無動力 (隻)	動力 (隻)	所属内訳 (隻)		
										地元	地元外	
石垣島	石垣	2	〃	3,871	1,735	198,653	252	0	252	231	21	機能保全
〃	登野城	1	石垣市	2,389	993	65,360	170	0	170	154	16	
〃	船越	1	〃	618	93	3,000	48	0	48	29	19	漁村
〃	伊野田	1	〃	843	135	8,780	25	0	25	16	9	漁村
西表島	西表	1	竹富町	663	180	15,022	45	0	45	24	21	
小浜島	細崎	1	〃	1,153	270	14,230	31	0	31	14	17	
波照間島	波照間	4	沖縄県	1,698	562	56,981	37	0	37	21	16	機能強化
与那国島	久部良	4	〃	2,163	1,306	92,336	41	0	41	40	1	機能保全
八重山計				13,398	5,274	454,362	649	0	649	529	120	
離島計 (A)				53,528	18,509	1,405,459	2,582	0	2,582	1,871	711	
県計 (B)				107,870	37,850	2,862,557	5,817	0	5,817	4,278	1,539	
構成比 (A/B×100)				49.6	48.9	49.1	44.4	0.0	44.4	43.7	46.2	

資料：農林水産部 漁港漁場課

注) 1. 種別は次のとおりである。(合計88港)

「1」・・・第1種漁港：その利用の範囲が地元の漁業を主とするもの(漁港数73港)

「2」・・・第2種漁港：その利用の範囲が第1種漁港より広く、第3種に属しないもの(漁港数7港)

「3」・・・第3種漁港：その利用の範囲が全国的なもの(漁港数1港)

「4」・・・第4種漁港：離島、その他辺地にあつて漁場の開発又は漁船の避難上特に必要なもの(漁港数7港)

2. 事業名欄記載の「流通」とは水産流通基盤整備事業、「生産」とは水産生産基盤整備事業、「機能保全」とは水産物供給基盤機能保全事業、

「漁村」とは漁村再生交付金事業のことである。

(4) 根拠地(市町村)別の動力漁船勢力

平成26年11月30日現在

市町村名	(総数) 隻数	5 t 未満 (小計) 隻数	5 t 以 上									
			(小計) 隻数	5~ 9.99 t 隻数	10~ 14.99 t 隻数	15~ 19.99 t 隻数	20~ 29.99 t 隻数	30~ 49.99 t 隻数	50~ 99.99 t 隻数	100~ 199.99 t 隻数	200 t 以 上 隻数	
			石 垣 市	423	386	37	27	6	4			
竹 富 町	104	102	2	2								
与那国町	38	35	3	3								
八重山圏域計	565	523	42	32	6	4	0	0	0	0	0	0
離 島 計 (A)	1,841	1,713	128	100	18	11	0	0	0	0	0	0
県 計 (B)	5,084	4,501	583	367	118	94	0	0	1	1	2	
構 成 比 (A)/(B)*100	36.21	38.06	21.96	27.25	15.25	11.70	0	0	0	0	0	0

資料：農林水産部 水産課

(5) 離島市町村別漁獲量の推移

単位：t、%

年度 市町村名	H15年	H16年	H17年	H18年	H19年	H20年	H21年	H22年	H23年	H24年
石垣市	1,421	1,226	1,284	1,112	1,124	907	850	873	951	936
竹富町	58	82	70	65	72	69	70	66	59	53
与那国町	117	105	116	107	101	130	107	171	171	148
八重山圏域計	1,596	1,413	1,470	1,284	1,297	1,106	1,027	1,110	1,181	1,137
離島計(A)	5,853	5,244	4,966	4,495	4,541	4,494	4,046	3,788	3,654	3,541
県計(B)	19,414	18,355	18,457	18,650	16,749	16,902	15,314	14,812	14,838	15,295
構成比 (A)/(B)*100	30.1	28.6	26.9	24.1	27.1	26.6	26.4	25.6	24.6	23.2

資料：沖縄総合事務局 農林水産部「第42次沖縄農林水産統計年報」平成24年～平成25年

注) 合計と内訳の割合が一致しないのは四捨五入によるものである。

(6) 離島市町村別魚種別漁獲量

平成24年1月～12月 単位：t, %

市町村名	計	魚類	その他の 水産動物類	海産ほ乳類 (いるか)	貝類	海藻類
石垣市	936	830	48	-	24	34
竹富町	53	32	6	-	0	15
与那国町	148	148	-	-	-	-
八重山圏域計	1,137	1,010	54	0	24	49
離島計 (A)	3,541	2,894	383	-	92	172
県計 (B)	15,295	12,470	2,369	8	194	254
構成比 (A)/(B)×100	23.2	23.2	16.2	0.0	47.4	67.7

資料：沖縄総合事務局 農林水産部「第40次沖縄農林水産統計年報」

注) 合計と内訳の割合が一致しないのは四捨五入によるものである。

統計表中に使った符号は次のとおりである。

「-」…事実のないもの

「0」…単位に満たないもの

(7) 離島市町村別海面養殖業の現況

平成24年1月1日～12月31日

市町村名	経営体数 (経営体)	収穫量 (t)	生産額 (100万円)	左の内もずく		
				経営体数 (経営体)	収穫量 (t)	生産額 (100万円)
石垣市	34	1,226	x	x	1,064	x
竹富町	3	46	x	x	x	x
与那国町	1	x	x	-	-	-
八重山圏域計	38	1,272	x	x	1,064	x
離島計(A)	224	4,992	x	x	4,228	x
県計(B)	677	17,458	6,167	x	16,167	2,134
構成比						
(A)/(B)×100	33.1	28.6	x	x	26.2	x

資料：沖縄総合事務局農林水産部「第42次沖縄農林水産統計年報 平成24年～平成25年」

市町村別の生産額は公表されていない。

もずく養殖の経営体数については、「その他の海藻類養殖」に含まれるが、統計上もずく養殖と海ぶどう養殖経営体数が混在しているため、もずく養殖のみの統計データは抽出できない。

「-」…事実のないもの。

「○」…単位に満たないもの。

「X」…秘密保護上統計数値を公表しないもの。但し、その数値は総数に含まれる。

(8) 離島市町村別漁業協同組合の現況

平成26年3月31日現在

市町村名	区分	組合名	正組合員資格日数	組 合 員 数													役 員 数				職 員 数	主 要 事 業 実 施 状 況										
				正 組 合 員 数				准 組 合 員 数									合 計	常 勤 理 事	非 常 勤 理 事	監 事		合 計	信 用 貯 金	購 買 取 扱	販 売 受 託	製 氷 冷 凍 冷 蔵	加 工 事 業	自 営 事 業				
				漁 民	漁 業 従 業 者	漁 業 生 産 組 合	法 人	計	漁 民 地 区 内	漁 民 地 区 外	漁 相 業 施 当 設 利 用 者	法 人	加 工 業 者		漁 利 業 用 無 線 者	そ の 他													計			
													個 人	法 人																		
石垣市、竹富町		八重山漁協	120	239	0	0	2	241	78	0	0	1	0	0	0	0	79	320	1	11	3	15	23		○	○	○	○	○			
与那国町		与那国町漁協	90	25	0	0	0	25	85	0	1	1	0	0	0	4	91	116	0	7	2	9	4		○	○	○	○				
八重山計		2		264	0	0	2	266	163	0	1	2	0	0	0	4	170	436	1	18	5	24	27	0	0	2	0	2	1	2	2	0
離島計A		12		828	78	0	2	908	1,181	89	1	3	0	0	0	4	1,278	2,186	5	84	32	121	97	0	0	12	0	10	8	12	8	5
県 計B		35		2,366	117	0	5	2,488	2,585	253	7	3	3	7	16	10	2,884	5,372	20	227	98	345	249	0	0	35	2	33	16	33	14	8
構成比A/B×100		34.3		35.0	66.7	-	40.0	36.5	45.7	35.2	14.3	100.0	-	-	-	40.0	44.3	40.7	25.0	37.0	32.7	35.1	39.0									

資料：農林水産部 水産課

注) その他・・・遊漁船業者(つり船など)、正組合員の家族、政令で定めるもの。

7 商 工

(1) 離島市町村別産業別事業所数

平成24年2月1日現在

市町村名	全産業事業所数	農林漁業	鉱業、採石業、砂利採取業	建設業	製造業	電気・ガス・熱供給・水道業	情報通信業	運輸業、郵便業	卸売業、小売業	金融業、保険業	不動産業、物品賃貸業	学術研究、専門・技術サービス業	宿泊業、飲食サービス業	生活関連サービス業、娯楽業	教育、学習支援業	医療、福祉	複合サービス事業	サービス業（他に分類されないもの）
石垣市	2,937	40	3	221	188	2	17	78	770	29	202	107	616	275	88	143	10	148
竹富町	432	9	-	15	28	1	-	41	58	2	27	7	163	57	7	2	7	8
与那国町	213	6	-	12	54	1	-	11	41	-	5	1	39	16	8	6	4	9
八重山計	3,582	55	3	248	270	4	17	130	869	31	234	115	818	348	103	151	21	165
離島計 (A)	7,889	180	4	604	630	13	31	262	1,929	61	467	222	1,687	791	220	346	65	377
県計 (B)	62,977	373	32	4,287	2,954	34	662	1,373	16,135	849	5,754	2,388	11,169	5,878	2,822	3,935	328	4,004
構成比 (A)/(B) × 100	12.5%	48.3%	12.5%	14.1%	21.3%	38.2%	4.7%	19.1%	12.0%	7.2%	8.1%	9.3%	15.1%	13.5%	7.8%	8.8%	19.8%	9.4%

注：全産業事業所数は、事業内容等不詳を含む。

資料：総務省統計局「平成24年経済センサス活動調査 第10表 産業（中分類）別民営事業所数及び1事業所当たり従業者数—都道府県，市区町村」

(2) 離島市町村別商業の現況

	卸 売 業 ・ 小 売 業																		事業所数合計	従業者数 (人)	a) 年間商品販売額 (百万円)	a) 小売業の売場面積計 (㎡)
	事 業 所 数																					
	卸 売 業								小 売 業													
	各種商品卸売業	繊維・衣類等卸売業	飲食料品卸売業	金属・建築材料等卸売業	機械器具卸売業	その他の卸売業	卸売業 内格付不能	卸売業計	各種商品小売業	身の回り品・衣服・小売業	飲食料品小売業	機械器具小売業	その他の小売業	無店舗小売業	小売業 内格付不能	小売業計						
石垣市	-	2	57	25	15	19	4	122	-	101	247	68	213	10	9	648	770	3,992	49,228	44,735		
竹富町	-	-	-	-	-	1	-	1	-	9	27	-	21	-	-	57	58	203	1,542	1,904		
与那国町	-	1	7	1	-	-	-	9	-	2	15	1	13	-	1	32	41	104	632	731		
八重山計	0	3	64	26	15	20	4	132	0	112	289	69	247	10	10	737	869	4,299	51,402	47,370		
離島計(A)	0	4	129	53	35	46	15	282	3	216	715	164	507	20	22	1,647	1,929	8,762	112,283	105,710		
県 計(B)	12	110	956	580	652	663	56	3,029	24	1,841	4,532	1,496	4,872	216	125	13,106	16,135	111,392	2,002,345	1,221,139		
構成比 (A)/(B)×100	0	3.6	13.5	9.1	5.4	6.9	26.8	9.3	12.5	11.7	15.8	11	10.4	9.3	17.6	12.6	12	7.9	5.6	8.7		

資料：企画部 統計課「平成24年経済センサス活動調査 第10表 産業（中分類）別民営事業所数及び1事業所当たり従業者数—都道府県，市区町村」

注：a)の数値は、「平成24年経済センサス活動調査 卸売業・小売業に関する集計 産業編（市区町村表）」

(3) 離島市町村別製糖工場及び産糖実績 (分蜜糖)

平成26年11月末現在

区分 島名	工 場				産 糖 実 績						産糖量の 対前年比 B/A×100 %
	工 場 名	所 在 地	設 立 年 月 昭和年月	能 力 t/日	平成24年 ~ 平成25年期			平成25年 ~ 平成26年期			
					原 料 処 理 量 t	歩 留 %	産 糖 量 B t	原 料 処 理 量 t	歩 留 %	産 糖 量 B t	
石 垣 島	石垣島製糖株式会社	石 垣 市	36. 9	1,000	67,863	12.43	8,434	71,482	12.21	8,725	103.5
八重山圏域計				1,000	67,863	12.43	8,434	71,482	12.21	8,725	103.5
離 島 計	8 工 場			7,500	490,061	12.38	60,666	490,159	11.83	57,981	95.6
県 計	10 工 場			11,700	621,122	12.18	75,642	631,077	11.81	74,549	98.6

資料：農林水産部 糖業農産課

注) 合計と内訳の割合等が一致しないのは四捨五入によるものである。

(4) 離島市町村別製糖工場及び産糖実績 (含蜜糖)

平成26年11月末現在

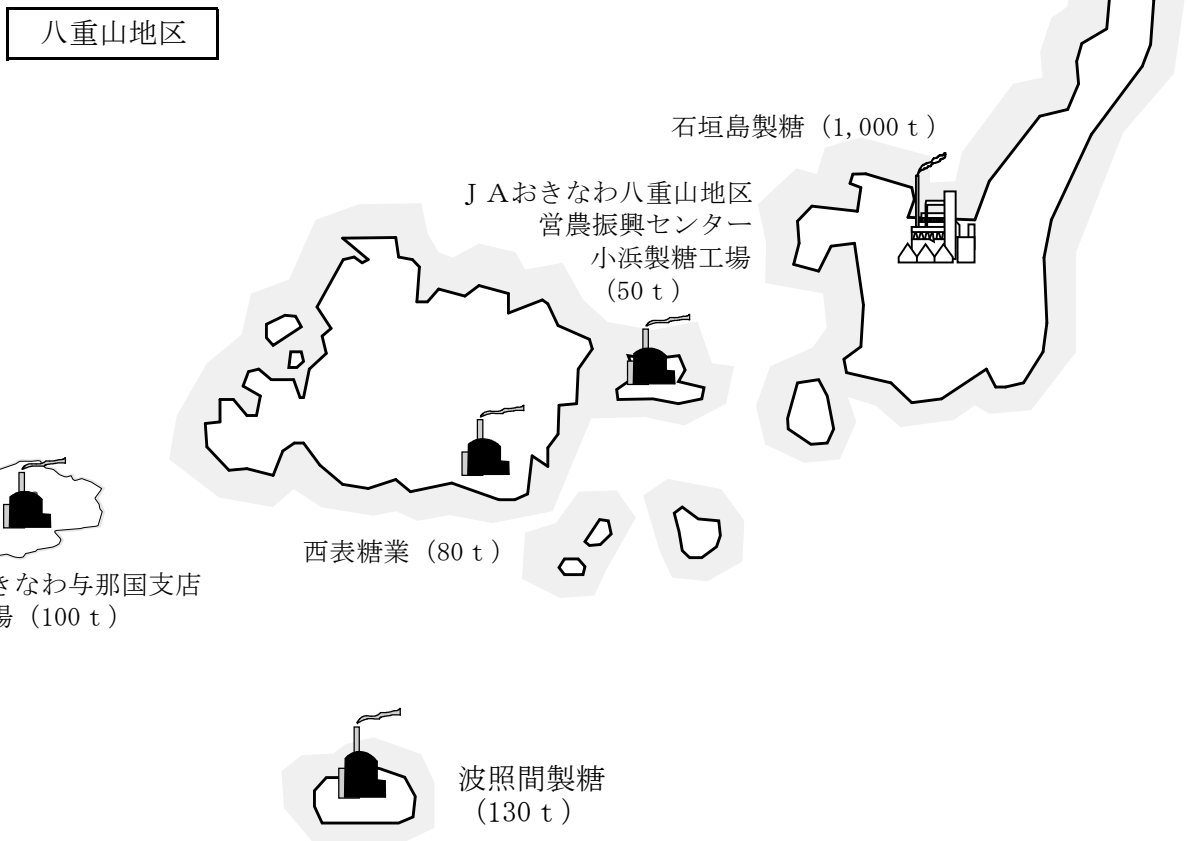
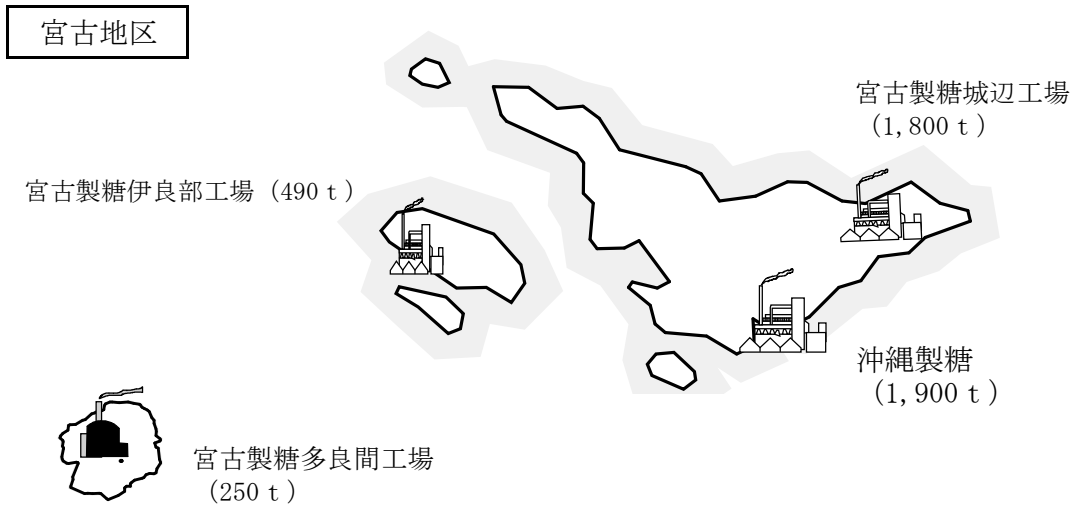
区分 島名	工 場				産 糖 実 績						産糖量の 対前年比 B/A×100 %
	工 場 名	所 在 地	設 立 年 月 (S:昭和 H:平成)	能 力 t/日	平成24年～平成25年 期			平成26年～平成27年 期			
					原 料 処 理 量 t	歩 留 %	産 糖 量 B t	原 料 処 理 量 t	歩 留 %	産 糖 量 B t	
西表島	西表糖業株式会社	竹富町	S35.9	80	8,577	14.84	1,273	7,353	14.52	1,068	83.9
小浜島	J Aおきなわ八重山地区営農振興 センター小浜製糖工場	〃	H24.3	50	2,551	14.34	366	2,446	14.16	346	94.7
波照間島	波照間製糖株式会社	〃	S36.12	130	10,656	15.14	1,613	10,416	15.13	1,575	97.6
与那国島	J Aおきなわ与那国支店製糖工場	与那国町	S50.5	100	3,633	12.39	450	3,697	12.58	465	103.3
八重山圏域計				360	25,417	14.57	3,702	23,912	14.45	3,455	93.3
離島計	8 工 場			740	54,224	14.07	7,627	51,717	13.79	7,130	93.5
県 計	8 工 場			740	54,224	14.07	7,627	51,717	13.79	7,130	93.5

資料：農林水産部 糖業農産課

注) 合計と内訳の割合等が一致しないのは四捨五入によるものである。

(5) 製糖工場の分布図 (つづき)

(平成26年11月末現在)



資料：農林水産部 糖業農産課

(6) 島別工芸施設の現況

平成25年3月31日現在

島名	市町村名	施設名称	所在地	用地面積 (㎡)	建物面積 (㎡)	施設内容	利用 従事者 等の数	年間 見学者 等数	管理運営主体
石垣島	石垣市	石垣市織物事業協同組合	石垣市登野城783-2	1,351.0	556.8		81	260	石垣市織物事業協同組合
	〃	むら工芸	石垣市新川56	3,300.0	900.0	工房、売店	5	100	石垣市挽物組合
	〃	株式会社 あざみ屋	石垣市登野城909	4,402.0	1,643.5	売店、資料展示室	49	50,000	自社
	〃	有限会社みね屋	石垣市新川1129-2	8,262.0	1,276.0	売店、工房、染織場、事務所	66	16,000	会社
	〃	八重山花織	石垣市新川1129-2						
	〃	新垣織物工房	石垣市登野城1259-7		66.0	染織工房	1	50	個人工房
	〃	大浜工房	石垣市石垣463-3	1,800.0	819.9	就労移行支援就労継続B型	23	102	社会福祉法人わしの里
	〃	川平焼 凜火	石垣市川平1216-57	1,200.0	200.0	陶器製造工場	6	3,000	個人
	〃	新川焼	石垣市新川2444-9	396.0	165.0	焼物展示即売場	2	980	〃
	〃	米子焼工房	石垣市梶海447	2,614.0	2,324.0	作業所、店舗、倉庫、寮	16	9,600	会社
	〃	さんびん工房	石垣市登野城2258-10		49.5	制作工房	3		個人
	〃	石垣島焼アンバル陶房	石垣市新川1134		50.0	直売所、工房	2	500	〃
	〃	太朗窯	石垣市字平久保587-5	792.0	99.0	店舗、作業所、住居	2	4,000	〃
	〃	石垣島南島焼	石垣市川平1218-263	1,200.0	198.0	作業所、粘土作り小屋、窯場、絵付	3	300	〃
	〃	木ノ葉窯	石垣市新川2300	40.0	30.0	焼物作業場、卸売、見学	1	15	〃
	〃	貴クラブ陶	石垣市伊原間155-34	98.3	98.3	作業場、展示即売所	1	400	個人
	〃	やまばれ陶房	石垣市川平1216-252	660.0	40.0	自宅内作業所、窯場	1	120	〃
	〃	からん工房	石垣市川平1175	660.0	76.0	接客室、染作業場、織作業場	5	50	〃
	〃	よりあい織物工房	石垣市平得1662-344	985.0	181.0	ミンサー織物工房	5	10	〃
	〃	池城織物工場	石垣市大川403						
	〃	れんがら屋	石垣市伊原間372	429.0	45.0	作業場	1	10	個人
	〃	トマイ木工所	石垣市石垣677-1						
	〃	マルタ工芸	石垣市平得80-2	403.0	139.0	木工展示販売場	1	120	個人
	〃	石垣焼窯元	石垣市名蔵1356-71	2,000.0	400.0	工房、売店、教室	6	60,000	会社
	〃	イルカクラフト	石垣市字真栄里97-4-501						
	〃	高林奈央	石垣市大浜94	50.0	25.0	自宅兼作業場	1	20	個人
	〃	陶工房ラピスラズリ	石垣市梶海337-260						
	〃	海廊窯	石垣市川平1-18-85						
	〃	於茂登窯	石垣市真栄里1111-36	400.0	160.0	工房兼住宅	1	50	個人
	〃	かえる屋	石垣市大川15-1 1階	66.1	20.0	自宅兼作業場兼展示即売所	1		〃
	〃	工房 谷池	石垣市梶海534	450.0	24.0	陶器制作、工房販売	1	100	〃
	〃	工房noriri	石垣市登野城207	20.0	6.0	工房のみ	1		〃
	〃	シーサーの森・とうげん	石垣市登野城121-2						
〃	陶芸 魚工房	石垣市川平1218-110							
〃	陶工房天竺	石垣市新川1583-314	71.3	61.7	展示場、作業場、窯場	1	200	個人	
〃	ふうがまちいなぶっか	石垣市梶海148	200.0	60.0	工房	2	100	〃	
〃	やきもの工房福耳	石垣市名蔵985-9	165.3	18.0	作業所と展示スペース	1	30	〃	
〃	糸洲三線屋	石垣市石垣501-1		89.0	店舗、三味線稽古場、加工所	2	250	〃	
〃	普天間三味線	石垣市大浜497-47	389.4	6.0	作業場	1	50	〃	
竹富島	竹富町	竹富民芸館	竹富町字竹富381-4	-	-	共同作業施設	17		竹富町織物事業協同組合
小浜島	〃	小浜染織センター	竹富町字小浜1798	-	-	共同作業施設	9		〃
西表島	〃	まんだら工房	竹富町字南風見仲36-32	-	-	共同作業施設	14		〃
	〃	西表手仕事センター	竹富町字上原870-277	-	-	共同作業施設	12		〃
与那国島	与那国町	与那国町伝統工芸館	与那国町字与那国175	488.4	330.0	展示場、染色室、検査室、事務室	48	1,128	与那国町伝統工芸能共同織物組合

資料：企画部 地域・離島課（市町村報告による）

(7) 島別工芸品生産の現況

工 芸 品 名		久 米 島 紬			織物類			八重山上布・ミンサー		
島 名	市町村名	従事者数 (人)		生産高 (百万円)	従事者数 (人)		生産高 (百万円)	従事者数 (人)		生産高 (百万円)
		総数	うち専業		総数	うち専業		総数	うち専業	
石垣島	石垣市							141	133	482.0
竹富島	竹富町							17	不明	} 6.3
小浜島	〃							9	不明	
西表島	〃							26	不明	
与那国島	与那国町									
離 島 計		107	107	105.0	46	46	36	193	133	488.3

工 芸 品 名		三 線・挽 物 類			八重山花織・織物類			木 工		
島 名	市町村名	従事者数 (人)		生産高 (百万円)	従事者数 (人)		生産高 (百万円)	従事者数 (人)		生産高 (百万円)
		総数	うち専業		総数	うち専業		総数	うち専業	
石垣島	石垣市	10	6	17.0	66	30	160.0			
竹富島	竹富町									
西表島	〃									
小浜島	〃									
与那国島	与那国町									
離 島 計		10	6	17.0	66	30	160.0			

工 芸 品 名		与那国織(花織・ドゥタテイ)			陶 器 類			島 別 計		
島 名	市町村名	従事者数 (人)		生産高 (百万円)	従事者数 (人)		生産高 (百万円)	従事者数 (人)		生産高 (百万円)
		総数	うち専業		総数	うち専業		総数	うち専業	
石垣島	石垣市				75	65	318.0	292	234	977.0
竹富島	竹富町							17		} 6.3
西表島	〃							9		
小浜島	〃							26		
与那国島	与那国町	48	40	25.3				48	40	25.3
離 島 計		48	40	25.3	89	79	342.5	559	441	1,174.1

資料：企画部 地域・離島課（市町村報告による）

注） 1. 従事者数は平成25年3月31日現在、生産額は平成24年4月～平成25年3月までの1年間の合計とする。

2. 竹富町（竹富島、小浜島、西表島）における八重山上布・ミンサーの生産高については、3島の合計であ

(8) 離島市町村別商工会、商工会議所の現況

平成26年12月10日現在

市町村名	団体名称	所在地	会長・会頭名	会員数	電話	F A X
石垣市	石垣市商工会	〒907-0013 石垣市浜崎町1-1-4	我喜屋 隆	1,646	0980-82-2672	0980-83-4369
竹富町	竹富町商工会	〒907-0012 石垣市美崎町1-5	上勢頭 保	330	0980-82-5616	0980-83-3287
与那国町	与那国町商工会	〒907-1801 与那国町字与那国59-3	崎原 孫吉	136	0980-87-2944	0980-87-2160

資料：商工労働部 中小企業支援課

- 注) 1. 粟国村、渡名喜村、北大東村には商工会は設立されていない。
2. 会員数については、平成26年3月31日現在の状況である。
3. 宮古島商工会議所の地区は、宮古島市の区域（平成17年9月30日現在の伊良部町の区域を除く。）及び多良間村の区域である。

8 観 光

(1) 島別観光施設等の現況

平成26年11月1日現在

島 名	主な観光名所・文化財・史跡等
石 垣 島	宮良殿内庭園、唐人墓、川平公園、パンナ森林公園、米原のヤギヤシ群落、御神崎、美崎御嶽、平久保崎灯台、玉取崎展望台、石垣やいま村、富崎観音堂、宮良川マングローブ群落、石垣氏庭園、石垣市伝統工芸館、サビチ洞、権現堂、石垣島鍾乳洞、石垣市立八重山博物館
竹 富 島	西表石垣国立公園（コンドイ園地・竹富園地）、伝統的建造物群保存地区、喜宝院、蔵元跡、西塘御嶽、なごみの塔、安里屋クマヤ生誕の地、旧与那国家住宅、小城盛、コンドイ浜、カイジ浜（星砂の浜）、竹富島ビジターセンター（竹富島ゆがふ館）、西棧橋
西 表 島	西表石垣国立公園（南風見田園地）、浦内川、仲間川マングローブ群落、カンビレーの滝、サキシマスオウノキ、星砂海岸、マリユドゥの滝、ピナイサーラの滝、西表野生動物保護センター、竹富町子午線モニュメント・ふれあい館、船浦のニッパヤシ群落、ウブンドゥルのヤエヤマヤシ群落、南風見田海岸、トゥドゥマリ浜
鳩 間 島	西表石垣国立公園（鳩間園地）、鳩間中森（ナカムイ）、武士家跡
由 布 島	海上水牛車、亜熱帯植物楽園
小 浜 島	西表石垣国立公園（大岳園地、小浜園地）、ヨナラ水道（オニトマキエイ回遊域）、シュガーロード、カトレ展望台
黒 島	西表石垣国立公園（黒島園地、黒島枝橋園地）、火番盛（ブズマリ）、西の浜、黒島ビジターセンター、伊古棧橋、東筋集落道（日本の道百選）、黒島研究所
新城島(上地)	イシヨウ御獄、クイヌバナ、タカニク
新城島(下地)	下地東御獄、下地西御獄
波照間島	星空観測タワー、長田御嶽、下田原貝塚、下田原城跡、日本最南端平和の碑、浜シタン群落、コート盛、ニシハマ海岸、西表石垣国立公園（ニシの浜園地、高那崎園地）
嘉弥真島	マリンステーション加屋真島
与那国島	日本最西端の碑、久部良バリ、東崎、西崎、立神岩、軍艦岩、ティンダバナ、与那国馬、日本最後の夕日が見える丘、ダンヌ浜、棒踊、舞踊、組踊、狂言、ナンタ浜、サンニヌ台、久部良マチリ、ウラムマチリ、ヒガワマチリ、島仲マチリ、帆安マチリ、ダテイクチデイ、サンアイイソバ出生の地、イヌガン、トゥグル嵩、Dr. コトー診療所

(1) 島別観光施設等の現況（つづき）

平成26年11月1日現在

島名	娯楽施設（ビーチ、キャンプ場、ゴルフ場等）
石垣島	底地ビーチ、フサキビーチ、真栄里ビーチ、米原キャンプ場、伊野田キャンプ場、サンコーストゴルフコース、サッカーパークあかんま、石垣市中央運動公園、明石パラワールド、八重山ボウリングセンター、石垣島天文台、グリーンランドスポーツセンター
竹富島	
西表島	星砂の浜キャンプ場、ミトレアキャンプ場
鳩間島	
由布島	
小浜島	はいむるぶしビーチ、リゾナーレ小浜島カントリークラブ
黒島	
新城島(上地)	
新城島(下地)	
波照間島	
嘉弥真島	嘉弥真島リゾート
与那国島	与那国馬ゆうゆう広場、与那国島ふれあい広場、イベント広場

資料：企画部 地域・離島課（市町村報告による）

(2) 島別入域観光客数、宿泊能力

単位：人、軒

島名	市町村名	昭和50年度	昭和60年度	平成7年度	平成17年度	平成24年度(平成24年3月～平成25年2月)												宿泊能力(026.3.31現在)						
						春			夏			秋			冬			計	利用区分					
						3月	4月	5月	6月	7月	8月	9月	10月	11月	12月	1月	2月		航空機	船	旅館・ホテル	収容能力		
石垣島	石垣市	79,000	250,072	446,830	754,289	58,358	71,768	58,621	59,219	82,159	75,909	64,907	55,443	52,860	46,301	43,737	49,942	719,244	656,241	63,003	74	9,471	215	2,915
竹富島	竹富町	52,784	80,880	109,269	512,865	44,043	39,044	30,833	26,495	32,448	30,814	30,296	31,473	29,947	31,231	33,101	35,086	394,811		394,811	9	349	22	396
西表島	"	42,125	71,405	201,967	355,262	34,360	30,977	21,605	16,998	19,731	18,382	16,313	22,721	24,763	26,473	28,411	32,705	293,439		293,439	33	1,566	49	1,063
鳩間島	"		367		3,162	279	557	1,231	642	1,084	712	719	298	148	80	63	169	5,982		5,982			9	86
小浜島	"	11,916	40,476	43,282	165,987	17,663	14,240	11,378	8,546	9,365	9,331	8,553	12,306	13,384	13,667	14,532	16,320	149,285		149,285	4	1,346	14	195
黒島	"	8,025	14,096	17,387	23,156	2,003	2,171	2,566	2,245	3,815	3,472	3,140	1,964	1,698	1,610	1,449	3,365	29,498		29,498	2	94	11	194
新島(上島)	"		1,755	1,678	1,839	110	79	245	206	588	314	250	170	70	82	58	109	2,281		2,281			1	10
波照間島	"	5,088	3,889	14,877	14,246	1,980	2,150	2,352	2,077	3,806	3,119	4,106	1,624	1,328	994	1,004	1,392	25,932		25,932	3	73	21	351
新野真島	"				8,059	196	39	346	54	194	207	115	170	281	536	55	98	2,291		2,291				
与那国島	与那国町	6,500	12,596	29,331	31,633	3068	2279	2245	2134	2425	3121	3039	3023	3181	2558	2630	2808	32,511		31,382	11	468	28	473
八重山圏 域計		205,438	475,536	864,762	1,870,498	162,060	163,304	131,422	118,616	155,615	145,381	131,438	129,192	127,680	123,532	125,040	141,994	1,655,274	687,623	967,651	136	13,367	370	5,683
離島計		562,384	959,877	1,585,295	2,879,196	226,519	229,267	212,272	185,915	263,183	252,832	229,714	220,805	200,624	191,031	183,678	208,218	2,604,059	1,167,635	1,436,524	315	23,140	1,145	13,920

資料：企画部 地域・離島課(市町村報告による)

※ 宿泊能力については、沖縄県保健医療部 生活衛生課調べ

注) 1. 各計は、単集計である。

2. 油断島・米間島は宮古島に、下地島は伊良部島に、由布島は西表島に含む。

3. 入域観光客数の算出方法については市町村によって異なるため、一部の市町村においては、航空機・船の利用について区分していない。