

図 2.2-3(10) 沖縄本島南東沖地震の斜面崩壊危険度ランク分布

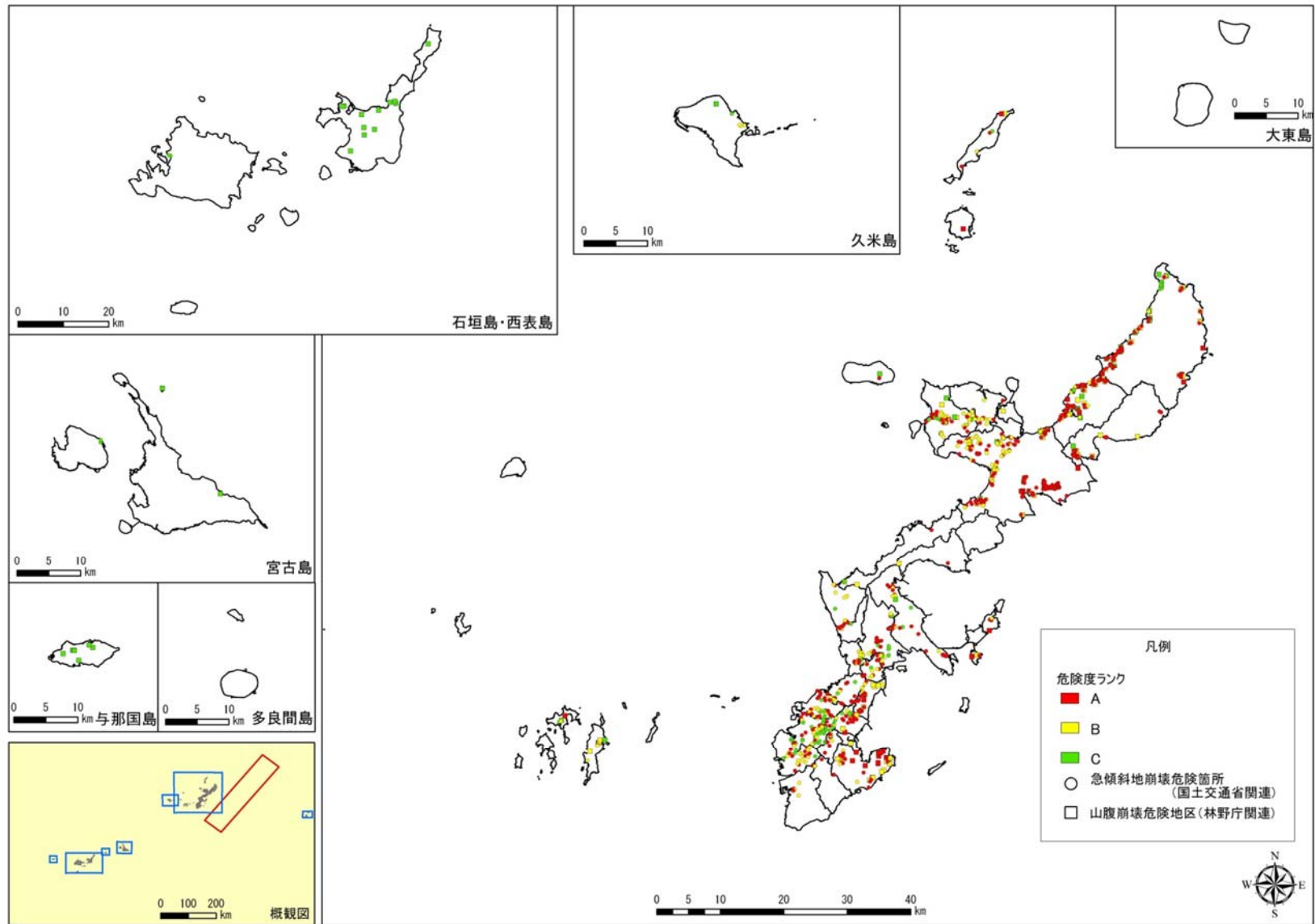


図 2.2-3(11) 沖縄本島東方沖地震の斜面崩壊危険度ランク分布

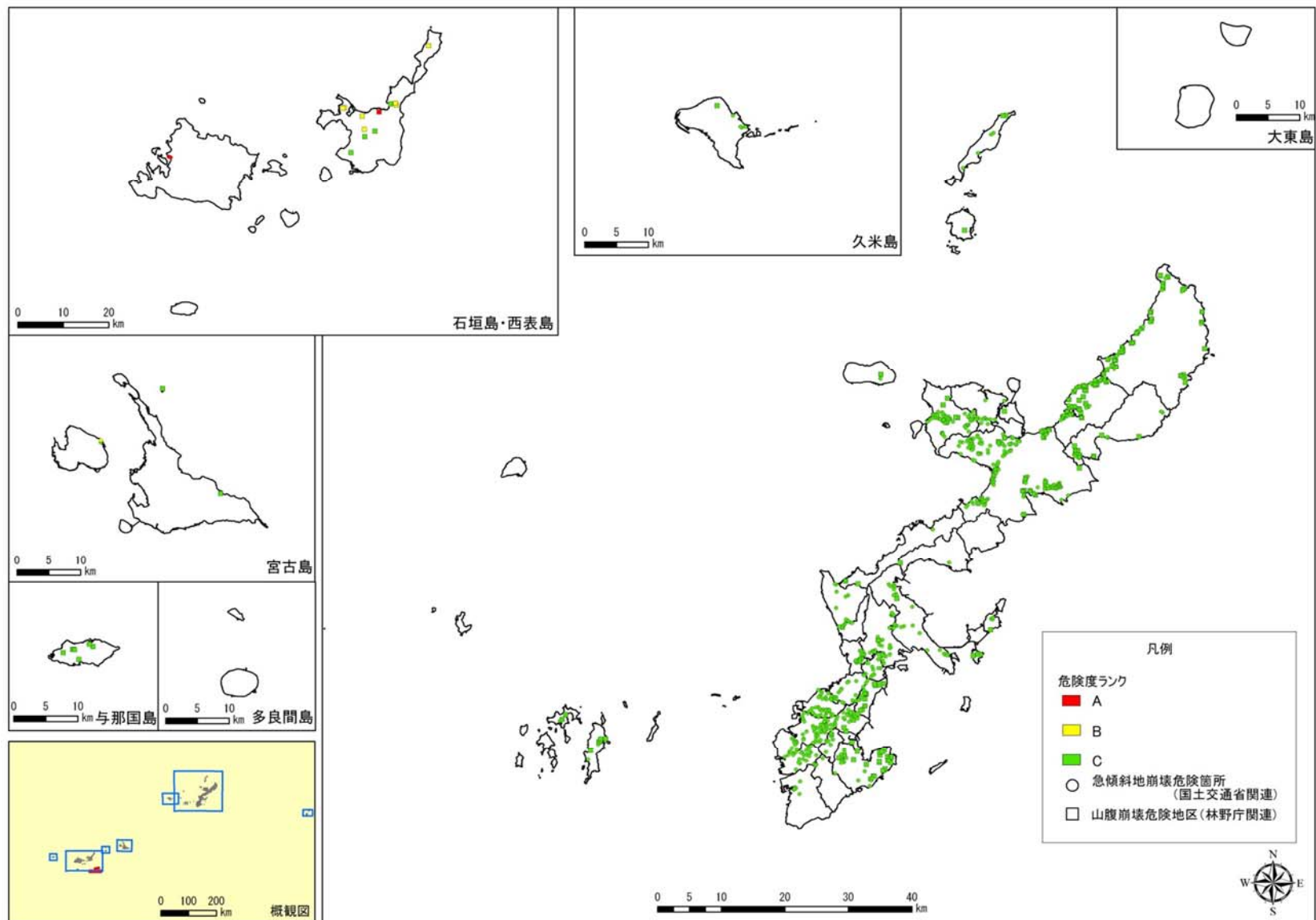


図 2.2-3(12) 石垣島南方沖地震の斜面崩壊危険度ランク分布

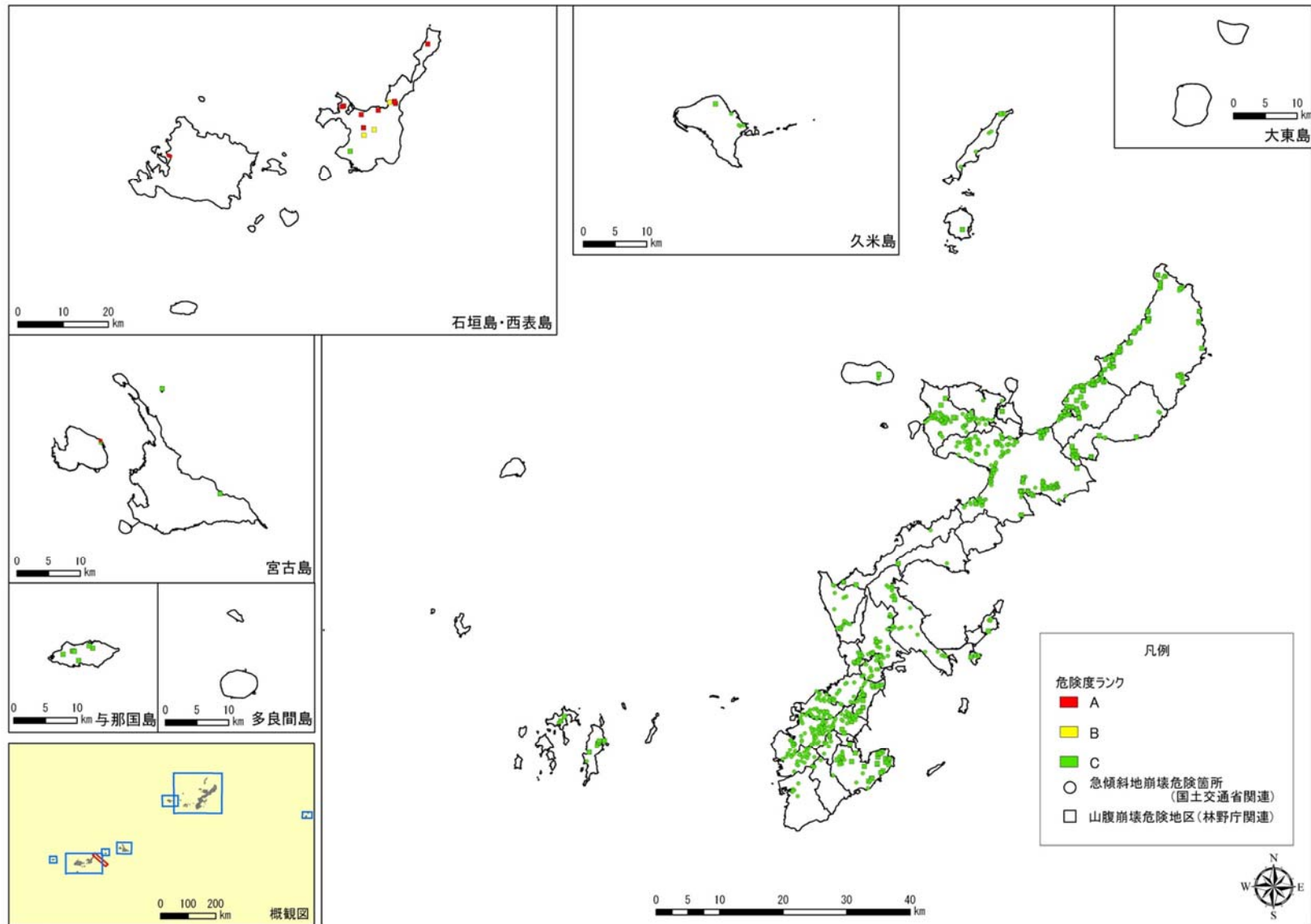


図 2.2-3(13) 石垣島東方沖地震の斜面崩壊危険度ランク分布

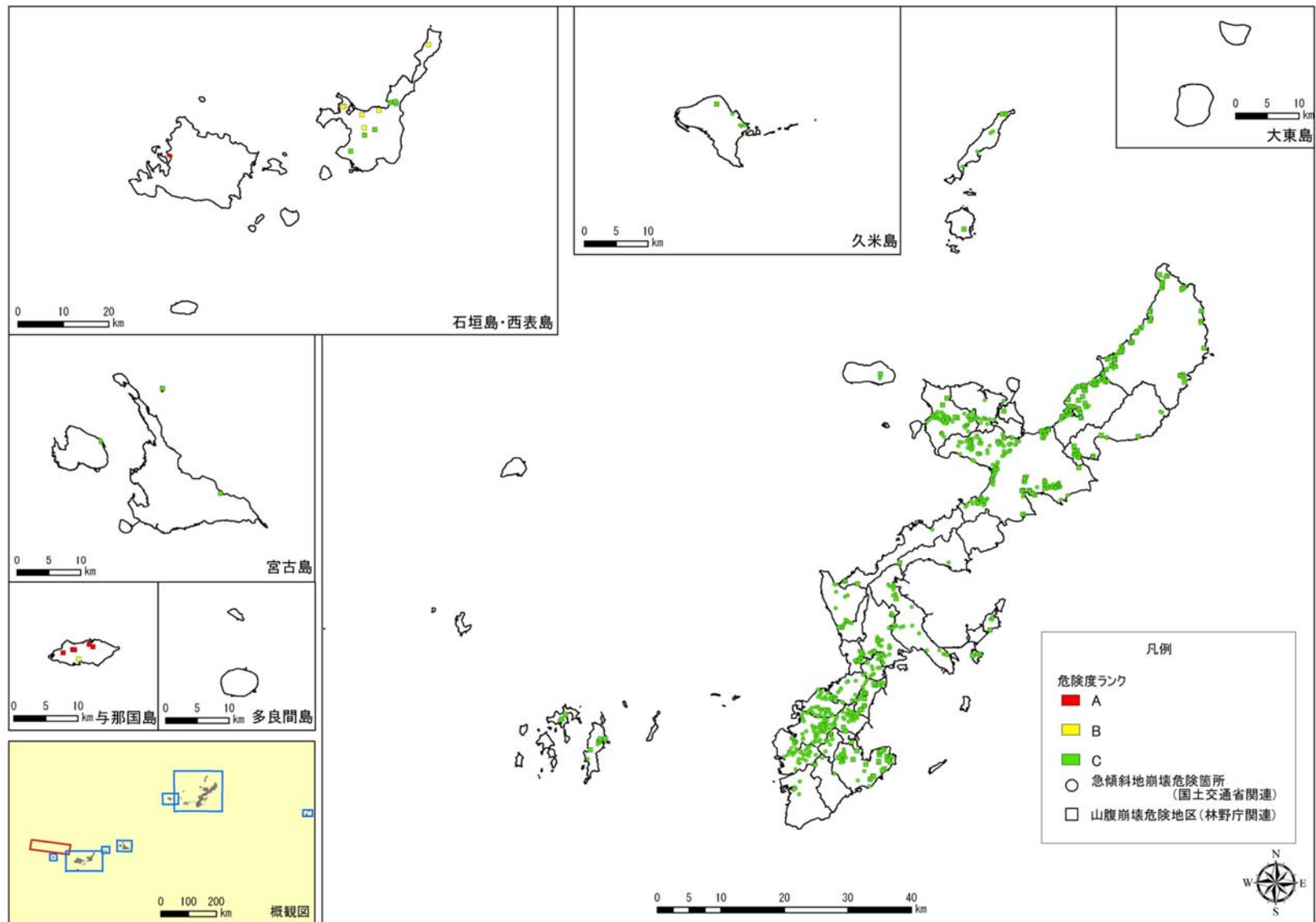


図 2.2-3(14) 与那国島北方沖地震の斜面崩壊危険度ランク分布

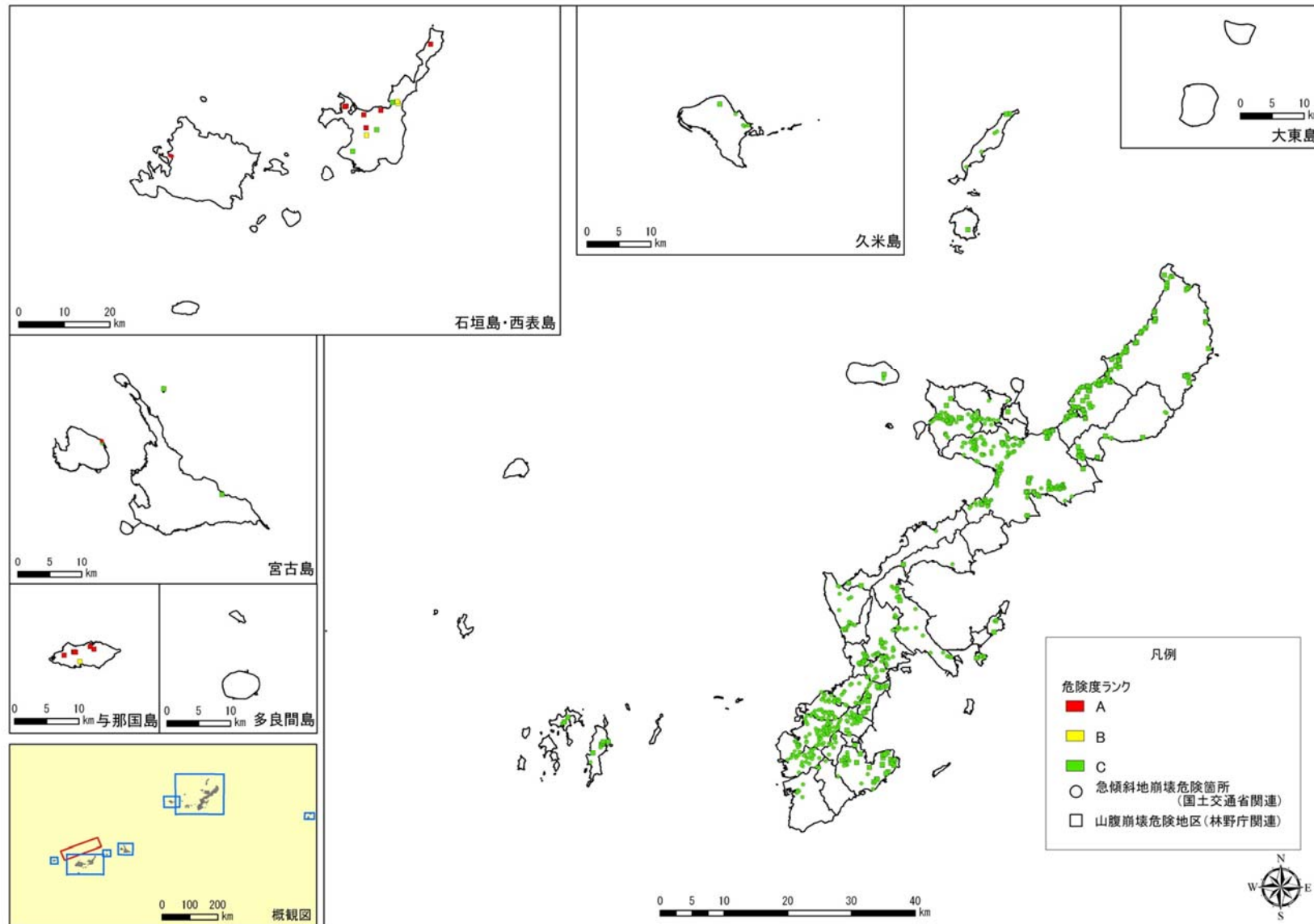


図 2.2-3(15) 石垣島北方沖地震の斜面崩壊危険度ランク分布

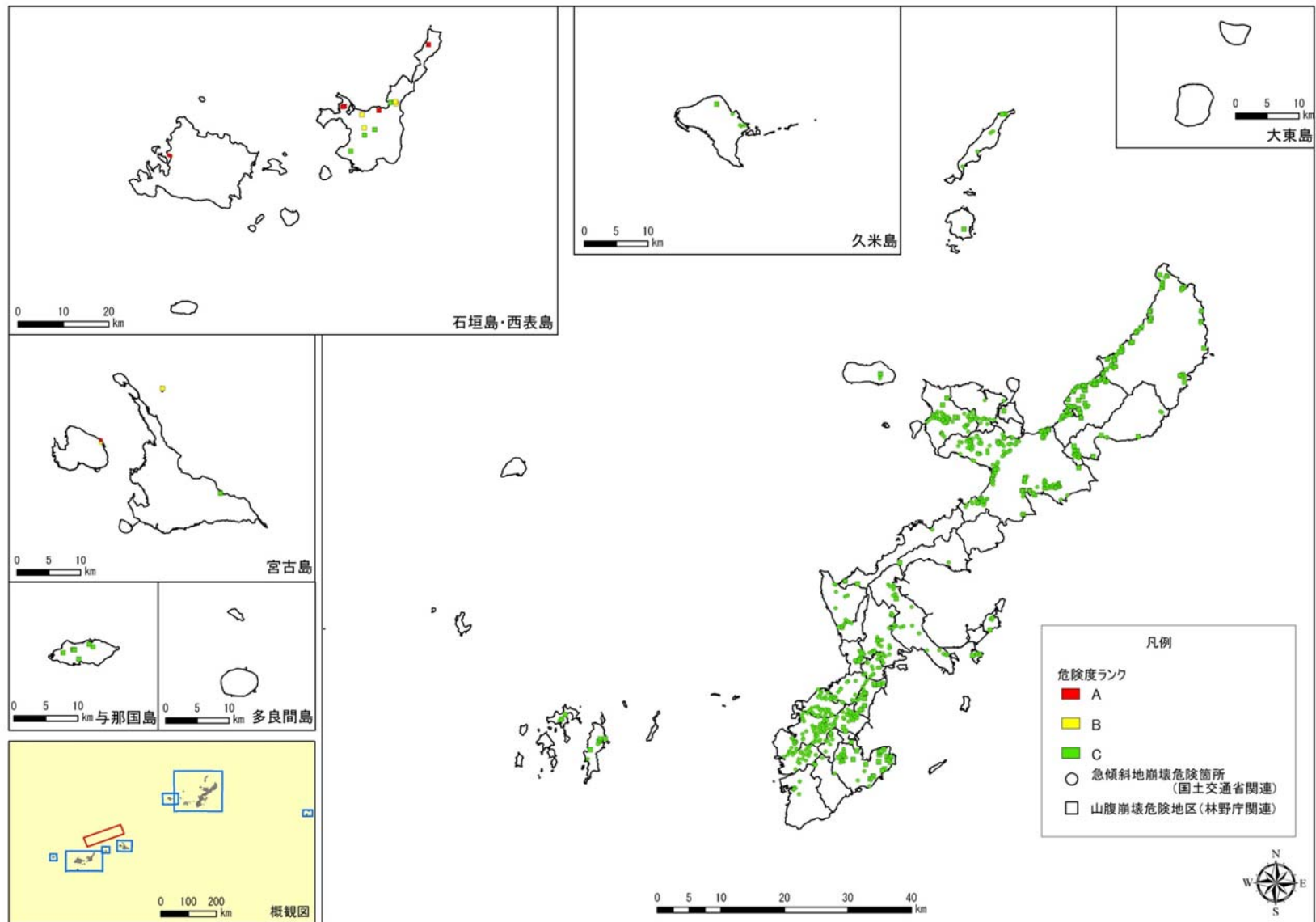


図 2.2-3(16) 多良間島北方沖地震の斜面崩壊危険度ランク分布

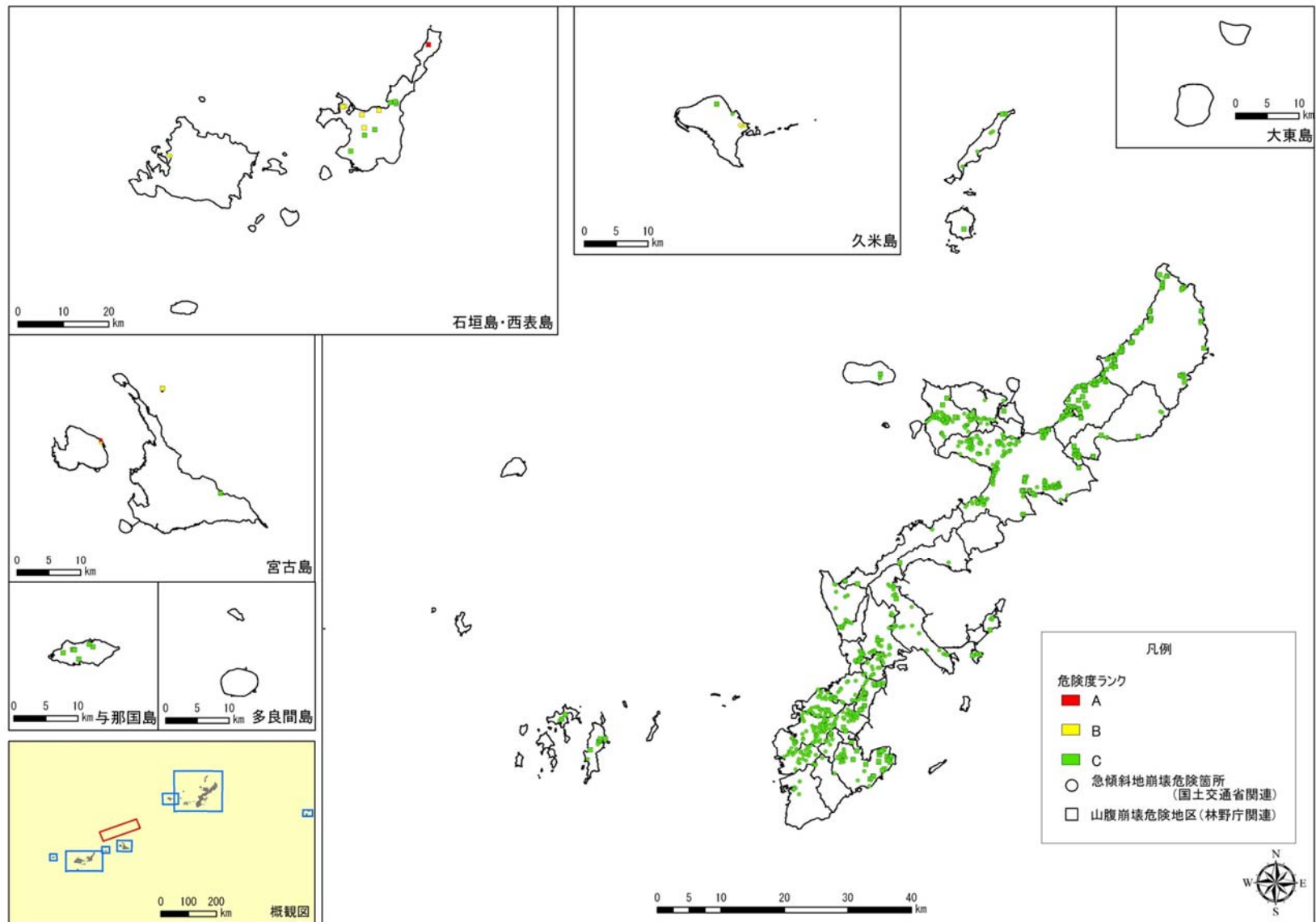


図 2.2-3(17) 宮古島北方沖地震の斜面崩壊危険度ランク分布



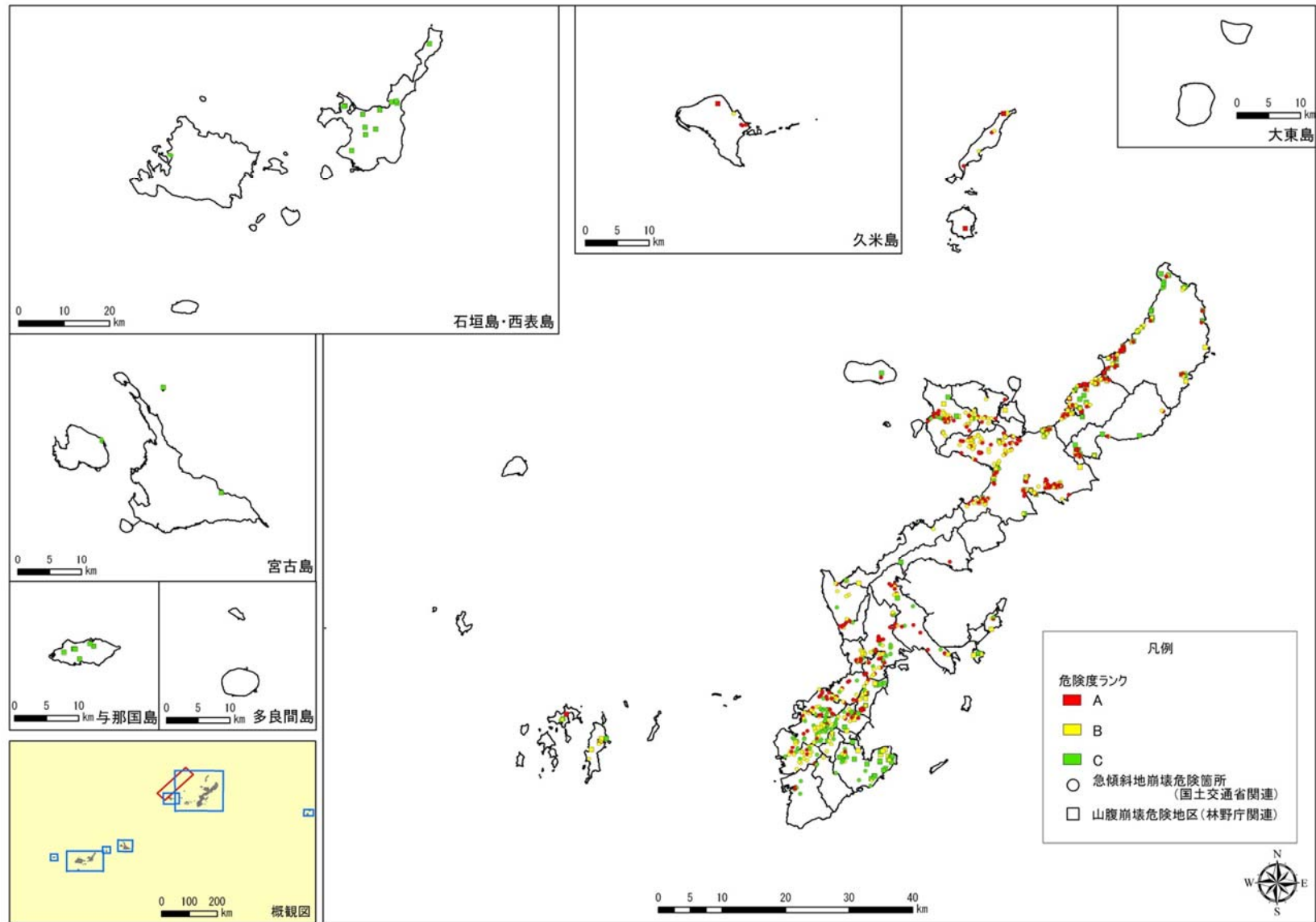


図 2.2-3(18) 久米島北方沖地震の斜面崩壊危険度ランク分布

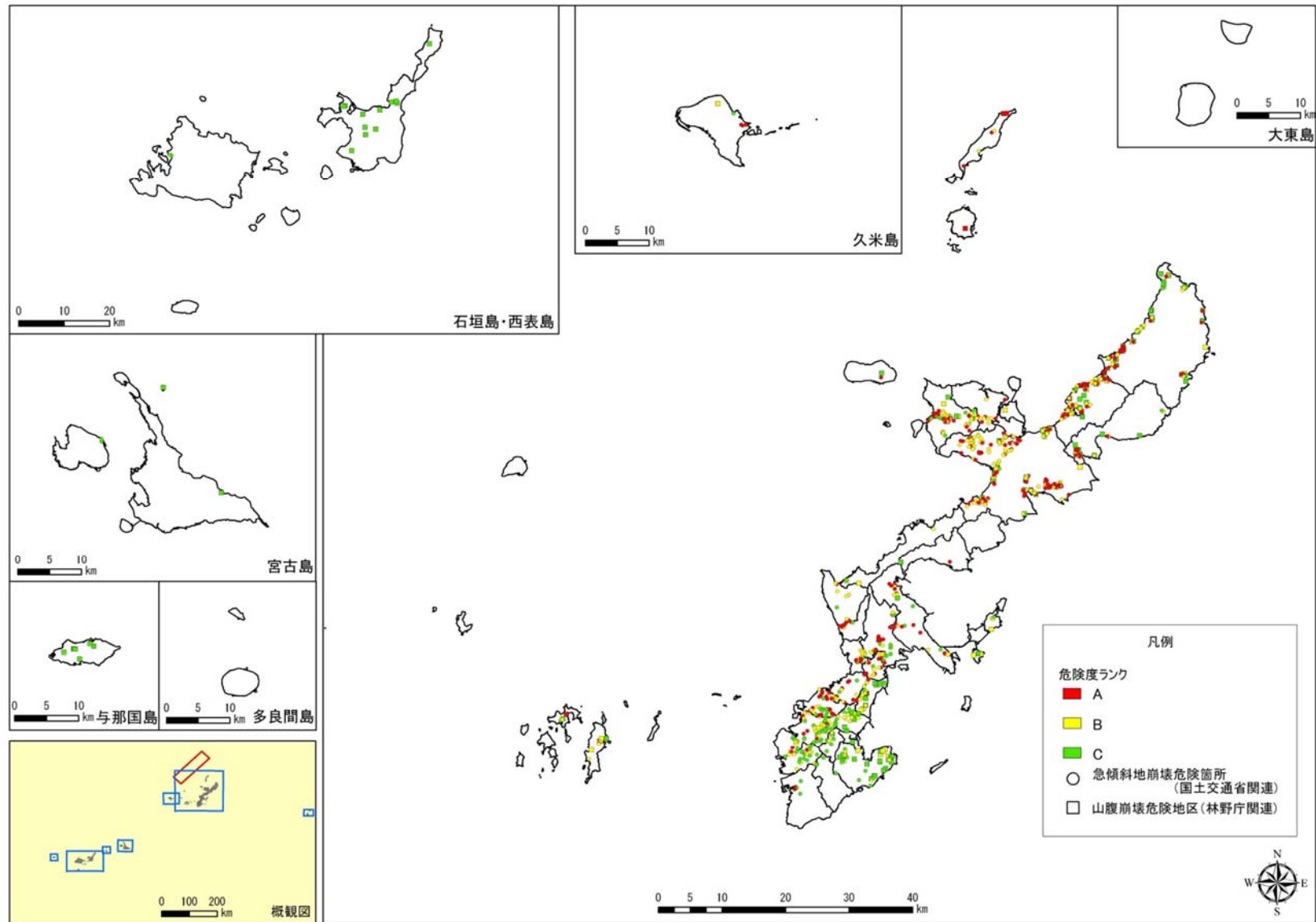


図 2.2-3(19) 沖縄本島北西沖地震の斜面崩壊危険度ランク分布

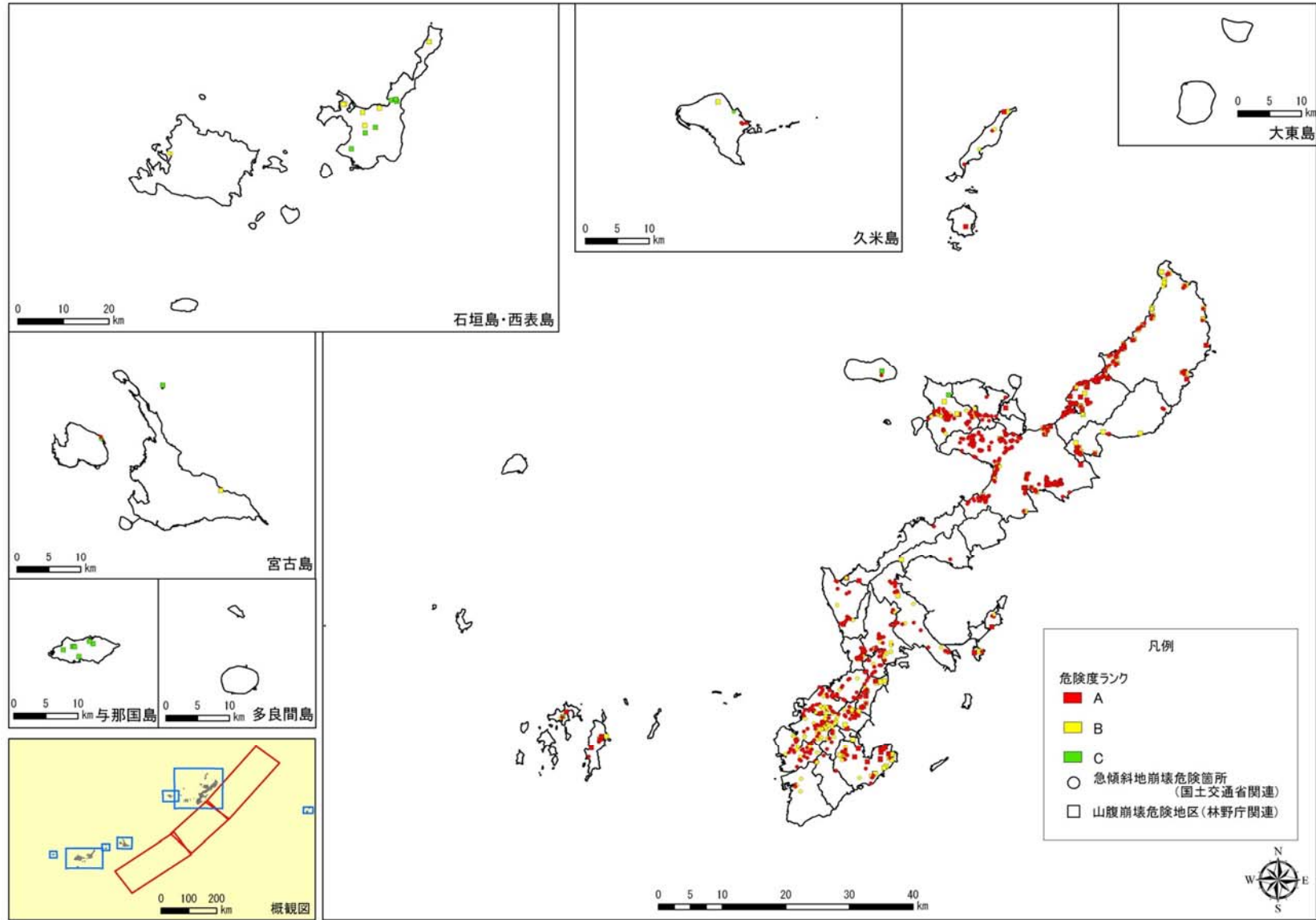


図 2.2-3(20) 沖縄本島南東沖地震 3 連動の斜面崩壊危険度ランク分布

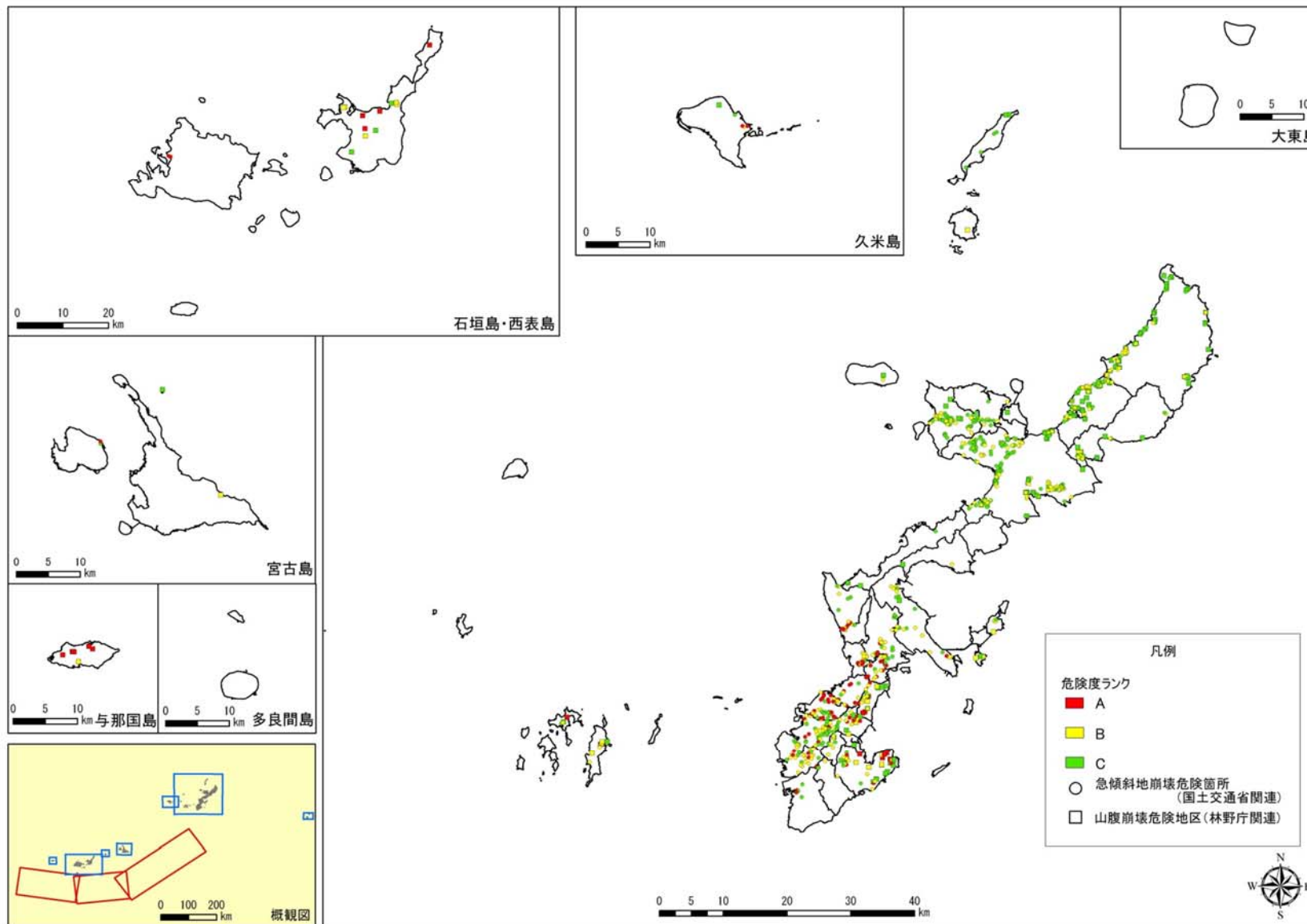


図 2.2-3(21) 八重山諸島南方沖地震 3 連動の斜面崩壊危険度ランク分布

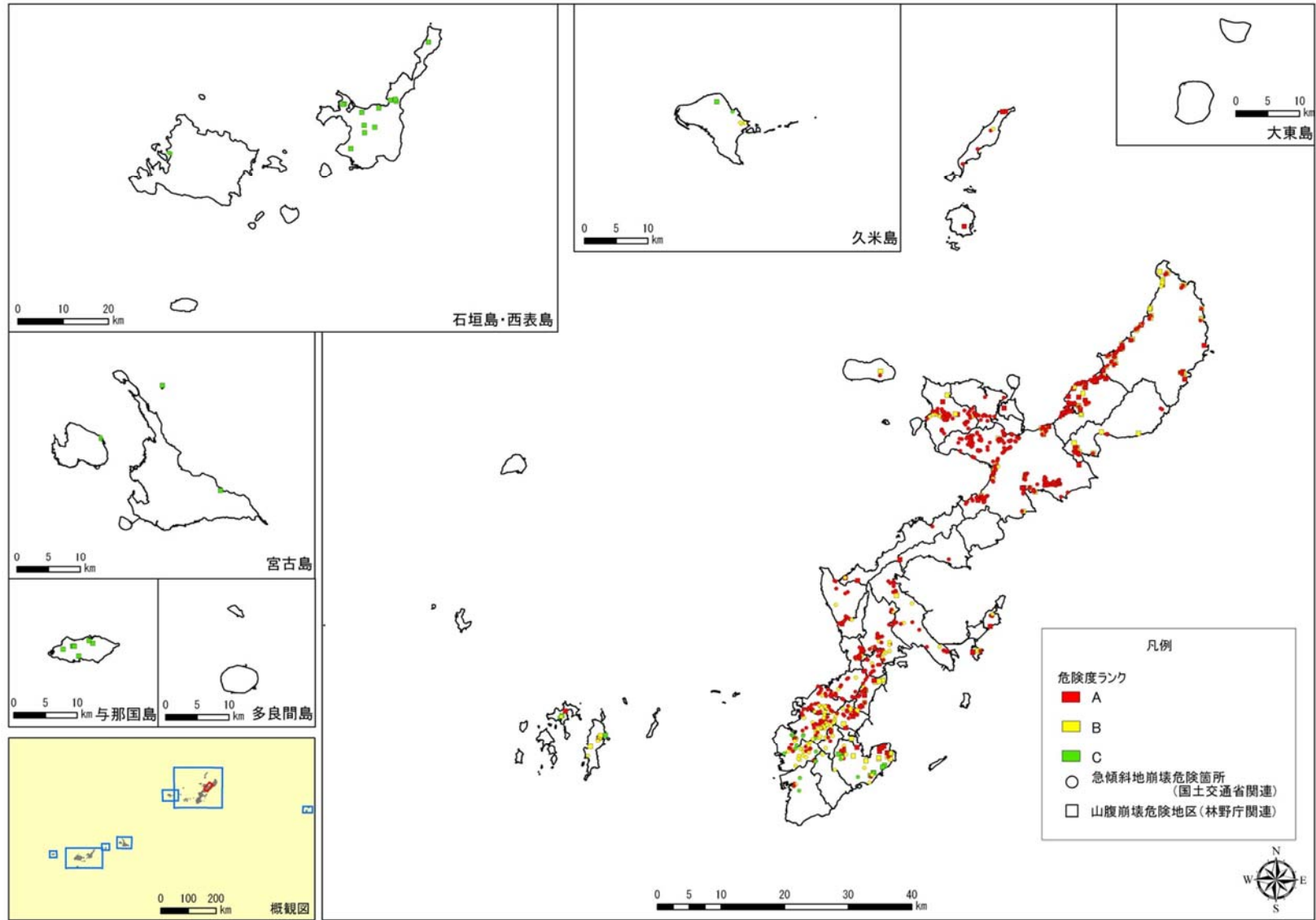


図 2.2-3(22) 沖縄本島北部スラブ内地震の斜面崩壊危険度ランク分布

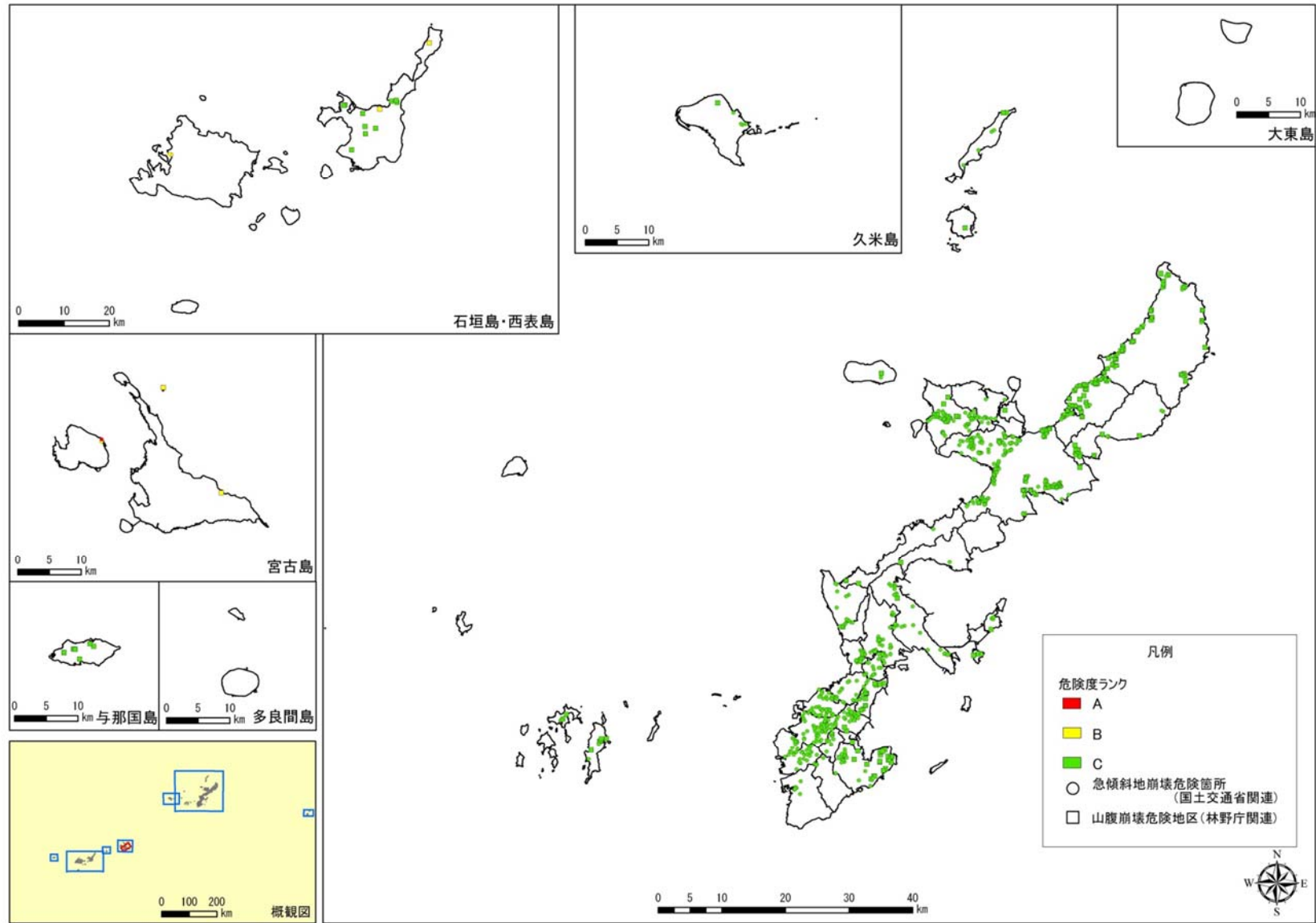


図 2.2-3(23) 宮古島スラブ内地震の斜面崩壊危険度ランク分布

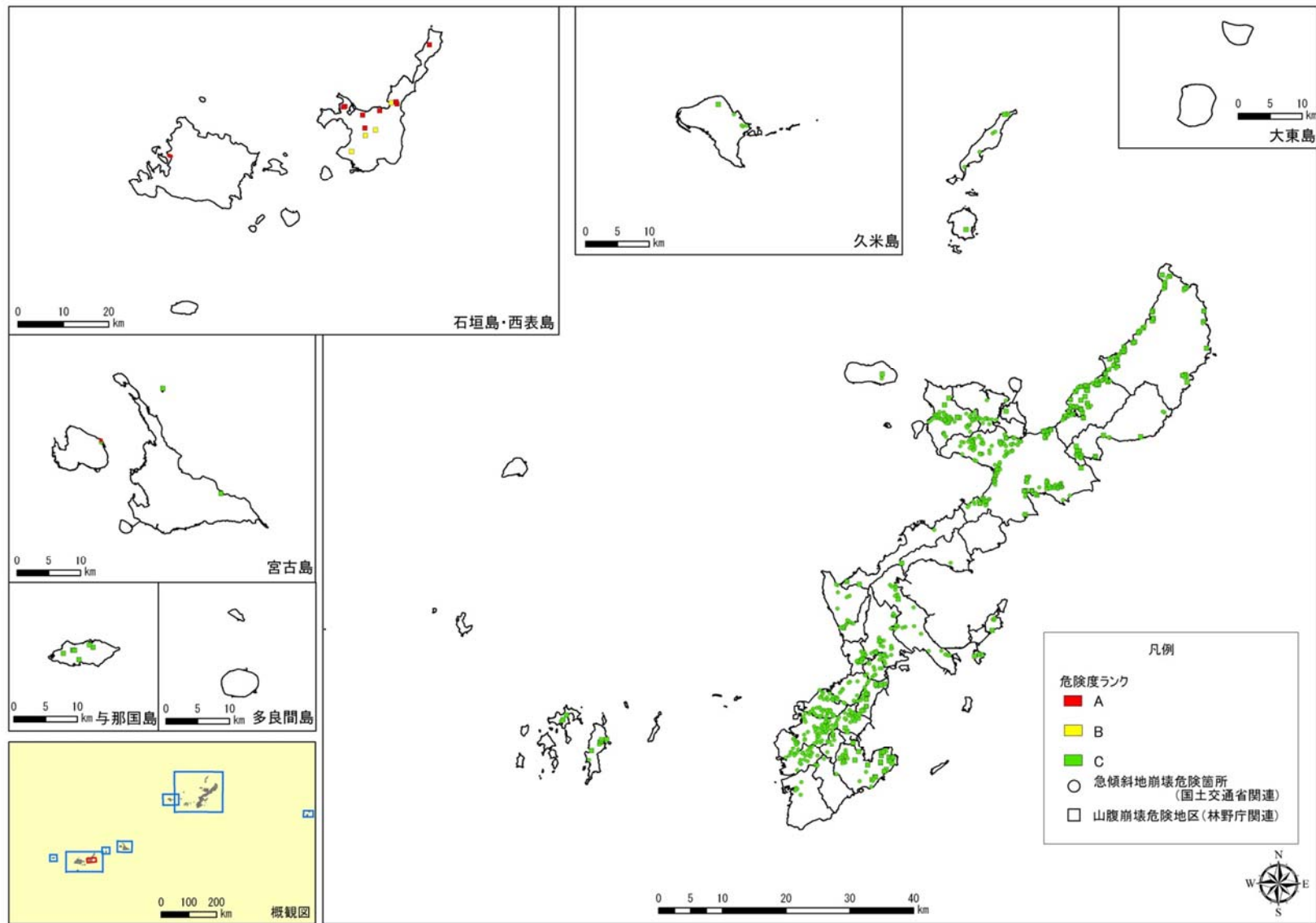


図 2.2-3(24) 石垣島スラブ内地震の斜面崩壊危険度ランク分布

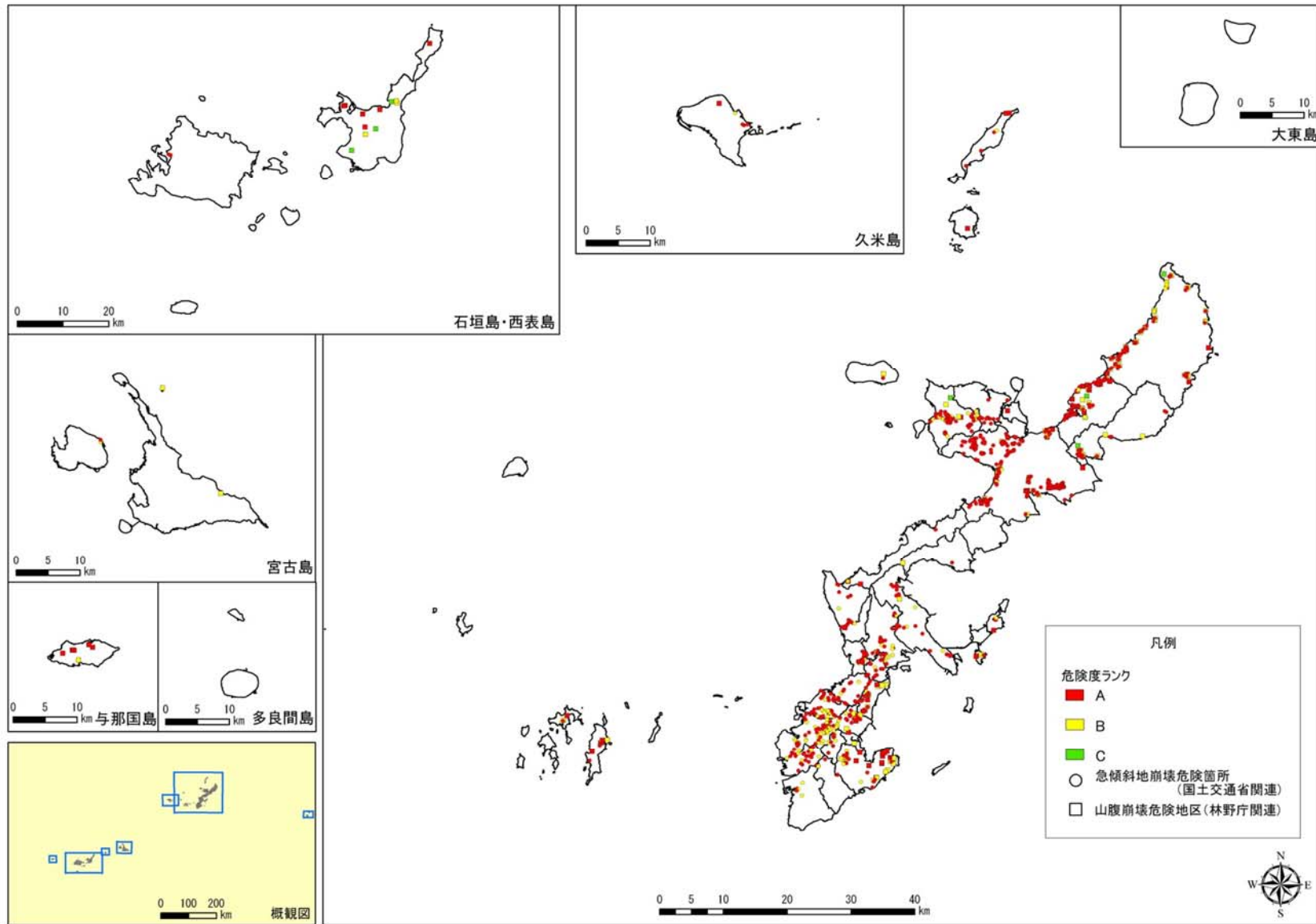


図 2.2-3(25) 一律地震動による地震の斜面崩壊危険度ランク分布



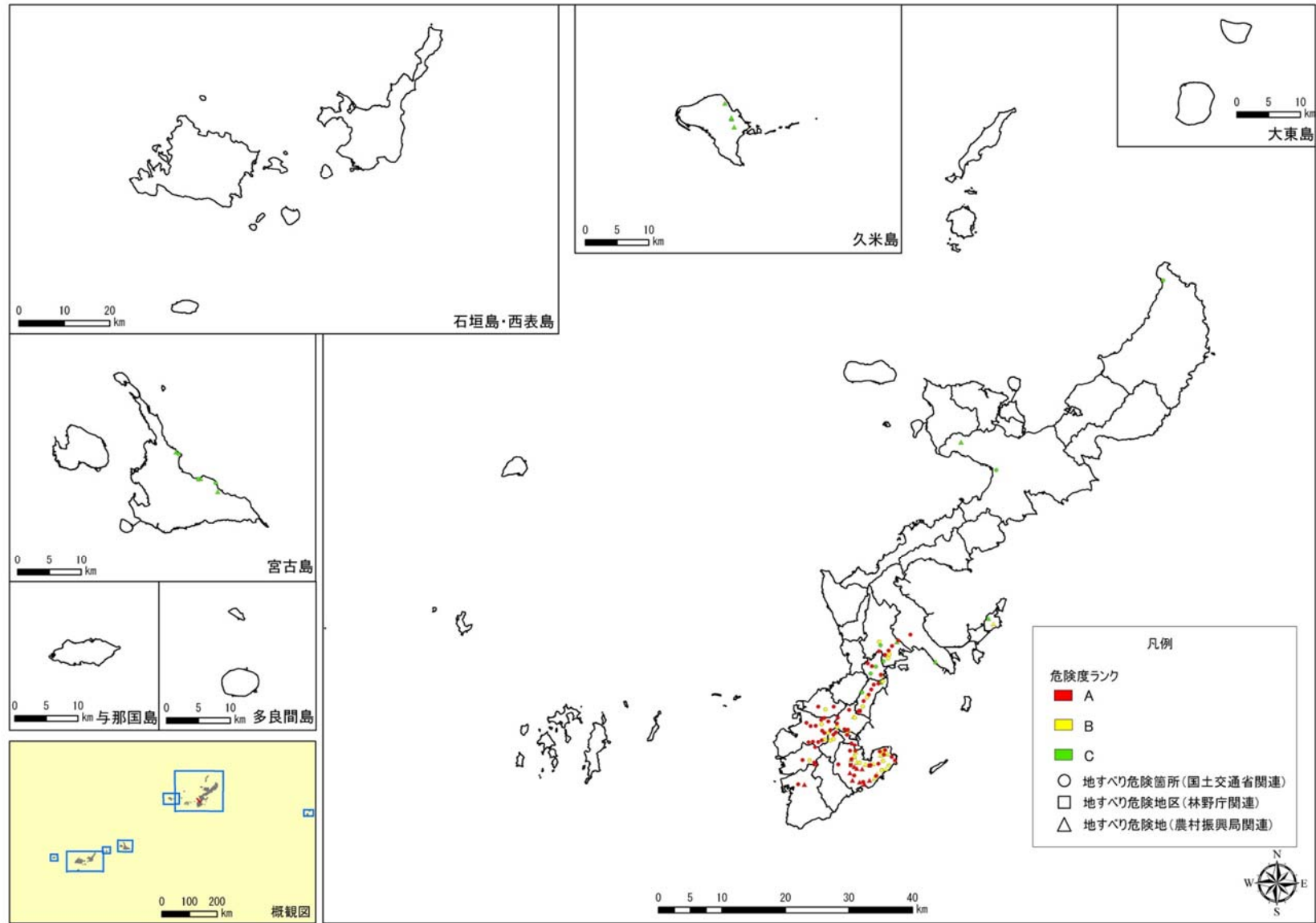


図 2.2-4(1) 沖縄本島南部断層系による地震の地すべり危険度ランク分布

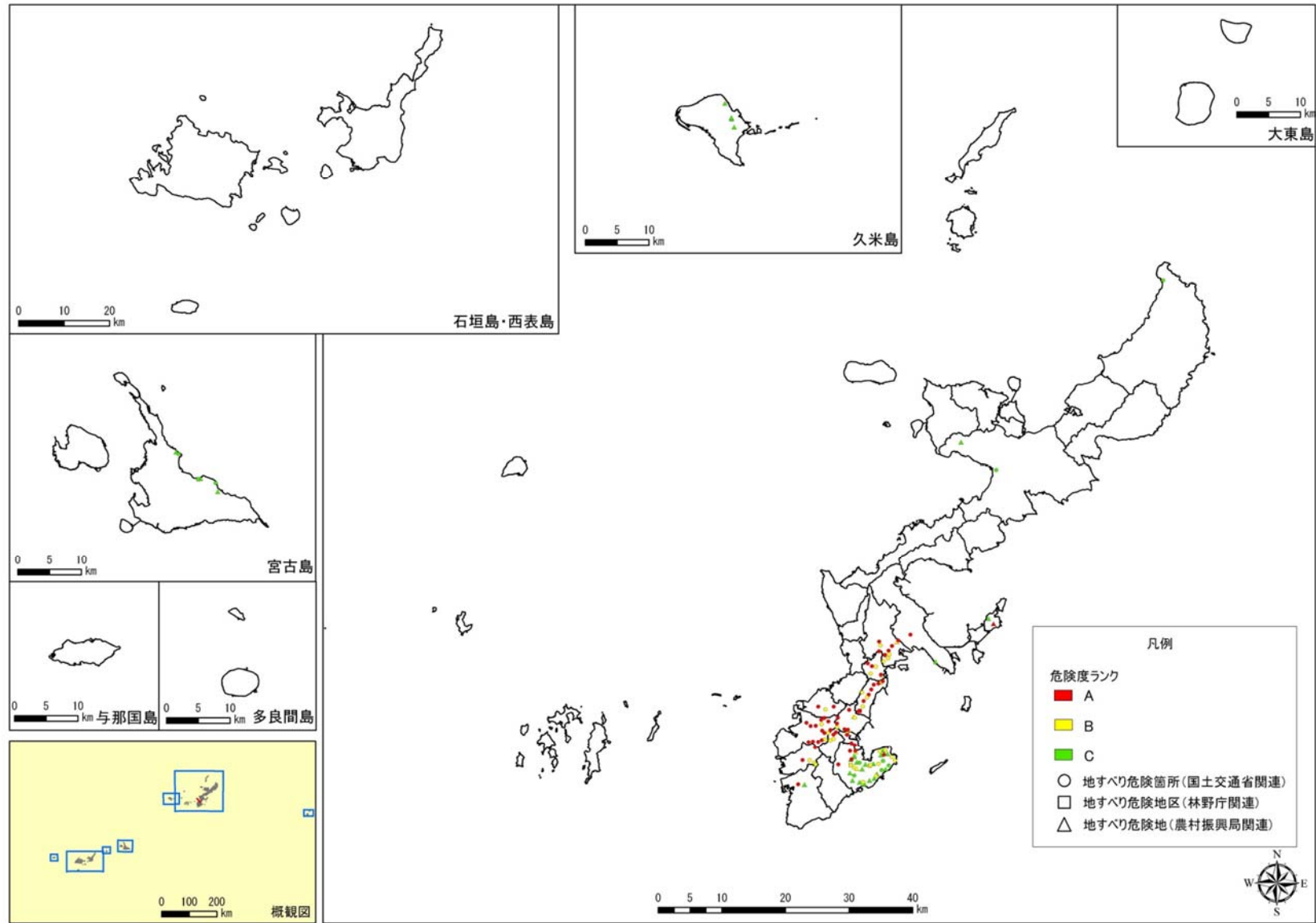


図 2.2-4(2) 伊祖断層による地震の地すべり危険度ランク分布

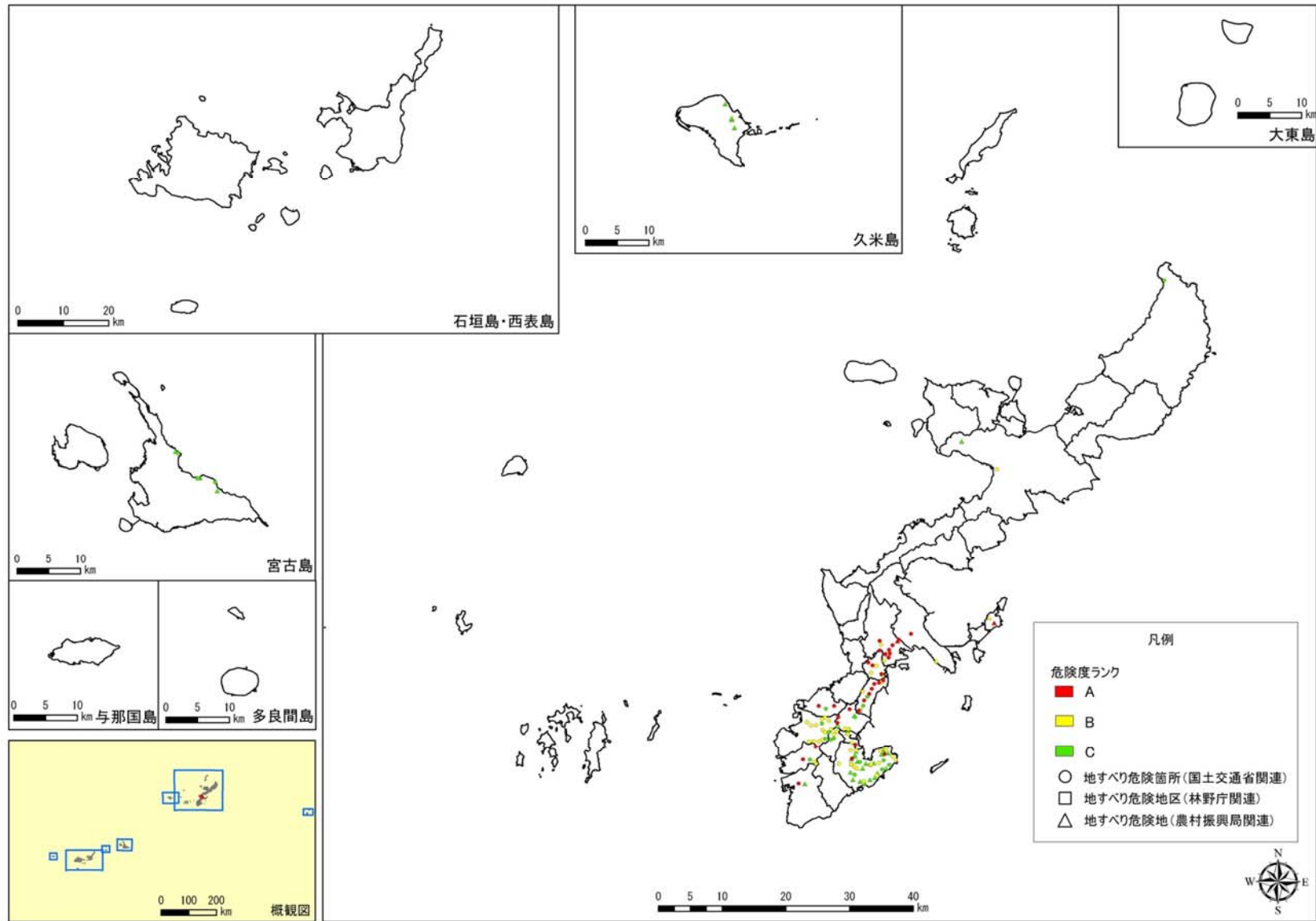


図 2.2-4(3) 石川ー具志川断層系による地震の地すべり危険度ランク分布

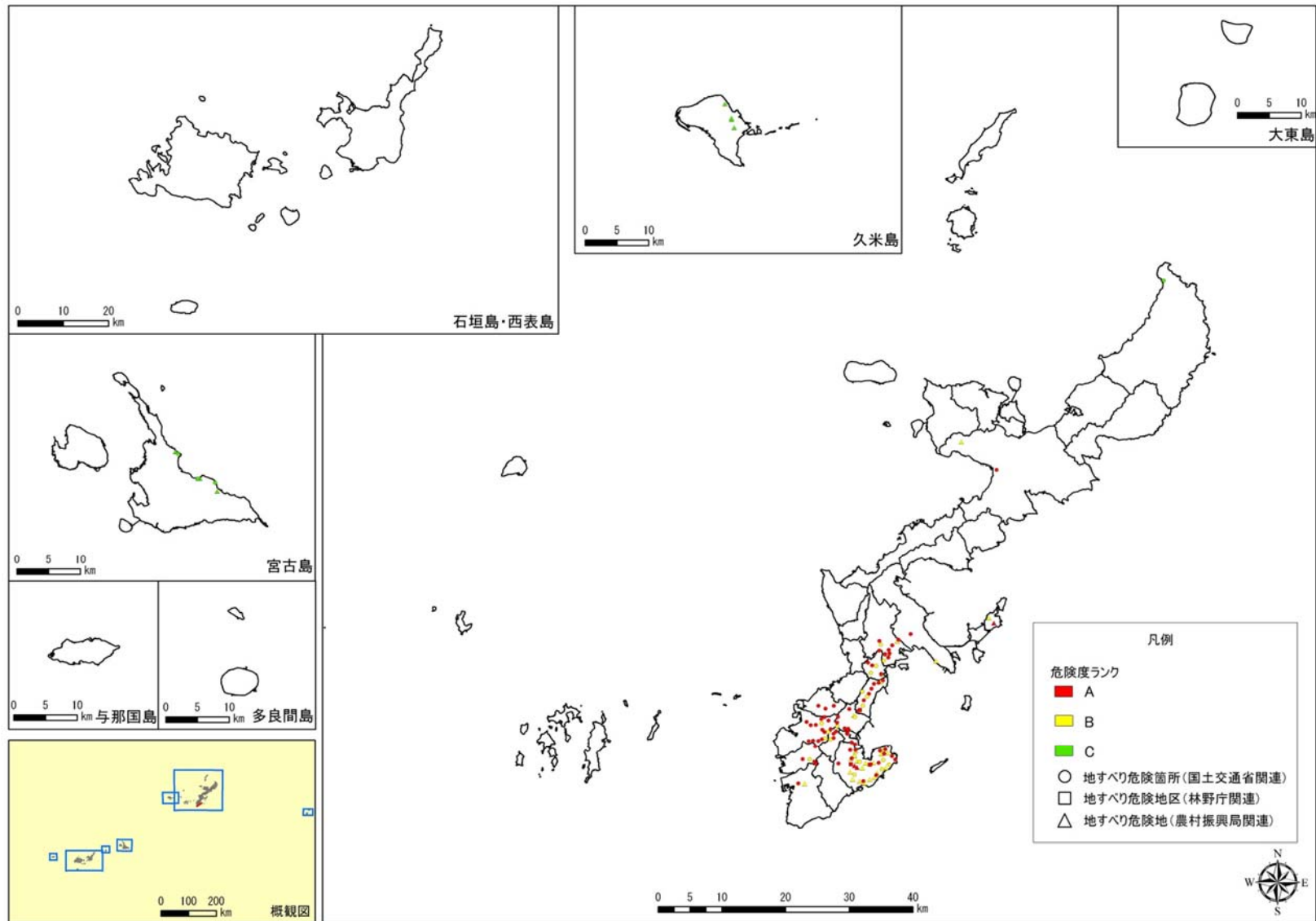


図 2.2-4(4) 沖縄本島南部スラブ内地震の地すべり危険度ランク分布

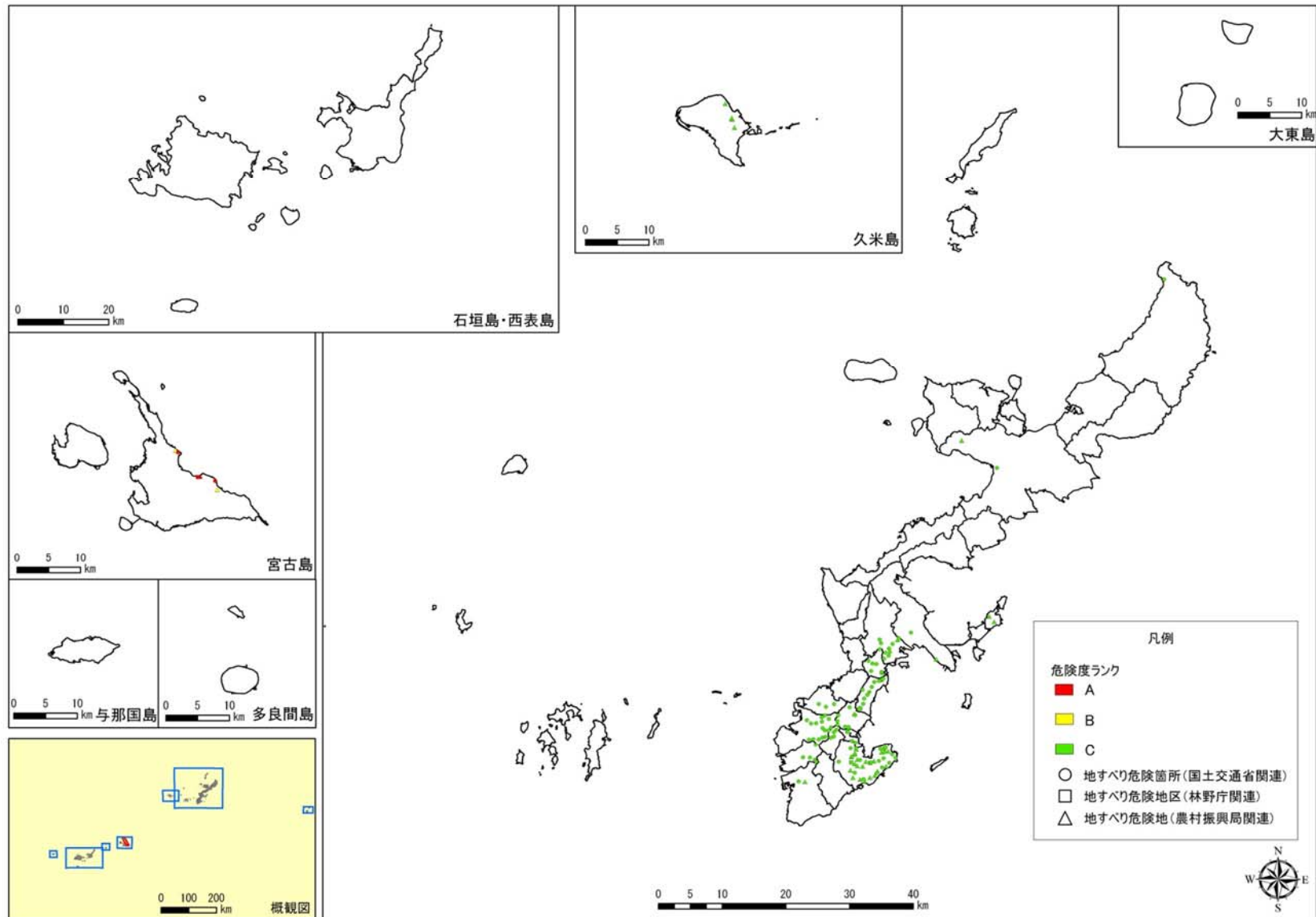


図 2.2-4(5) 宮古島断層による地震の地すべり危険度ランク分布

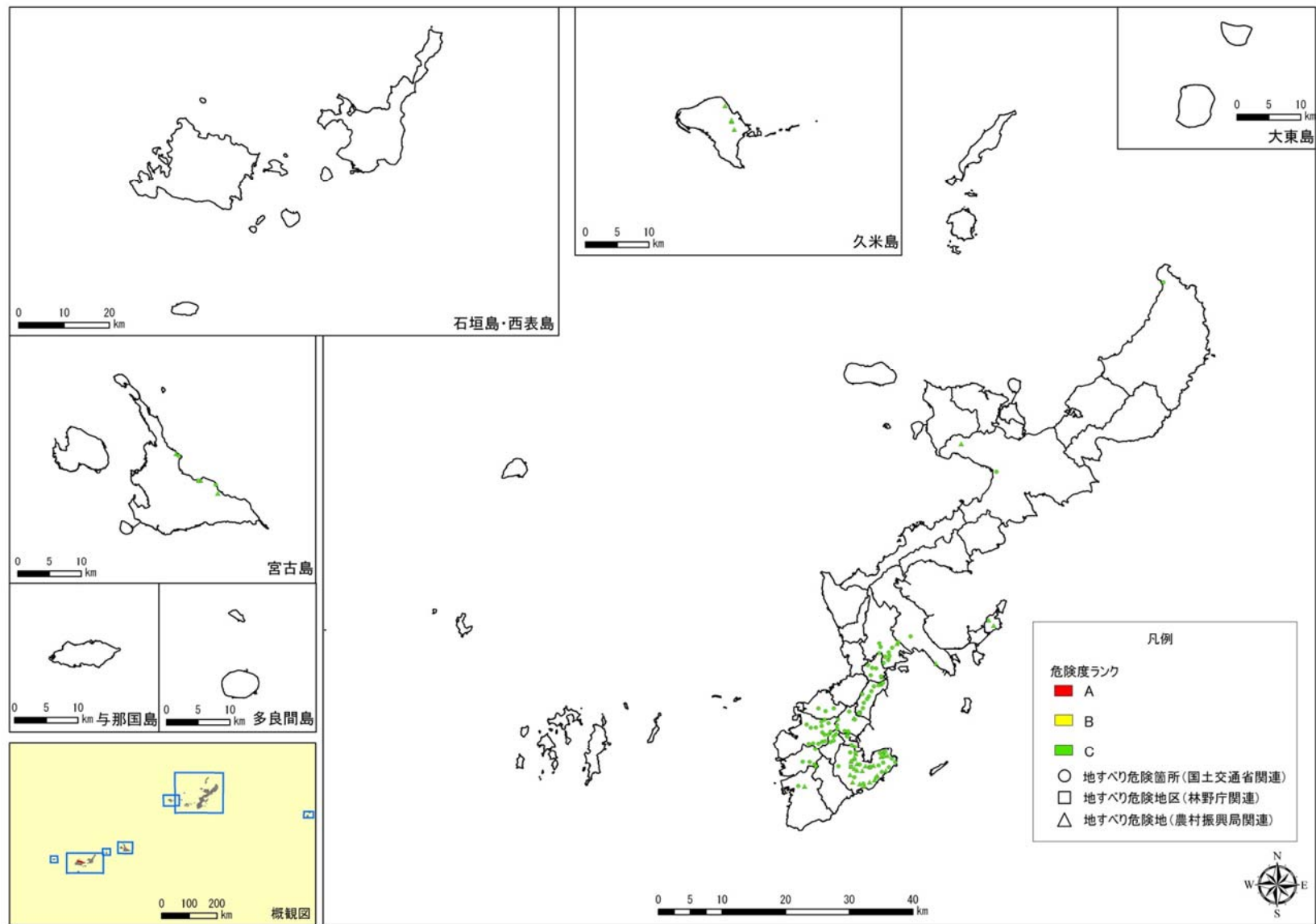


図 2.2-4(6) 西田川ーセナイ滝による地震の地すべり危険度ランク分布

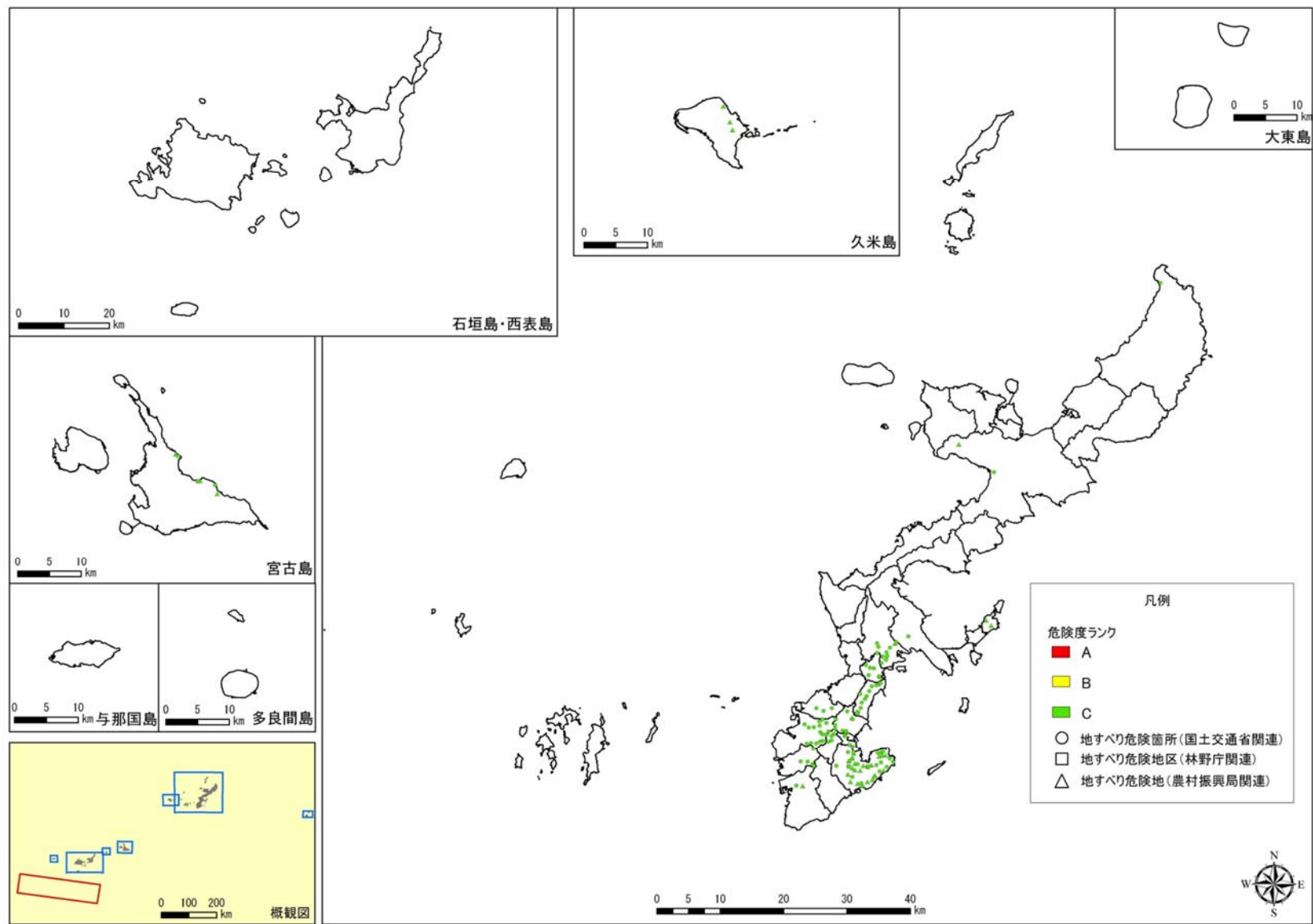


図 2.2-4(7) 八重山諸島南西沖地震の地すべり危険度ランク分布

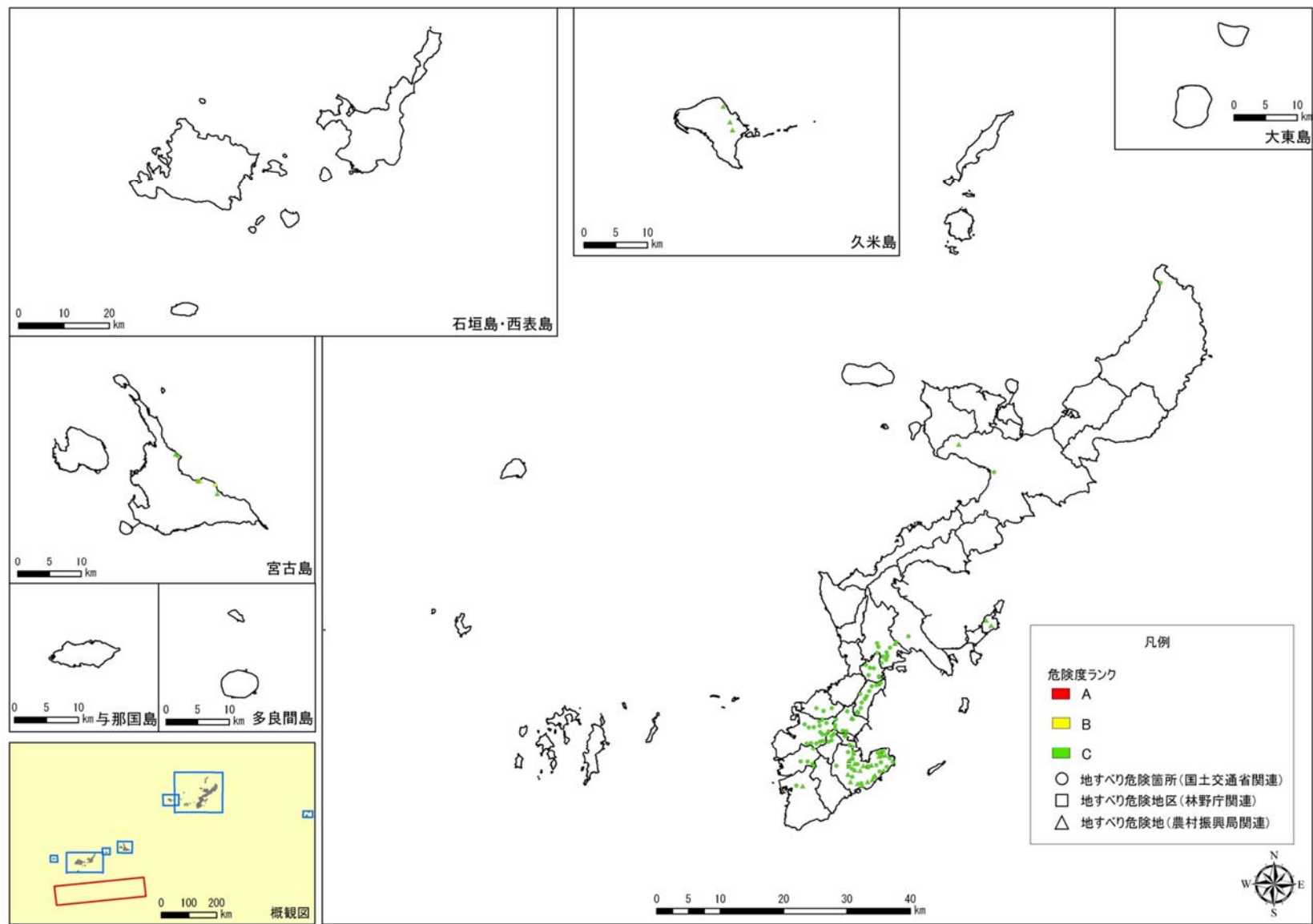


図 2.2-4(8) 八重山諸島南方沖地震の地すべり危険度ランク分布



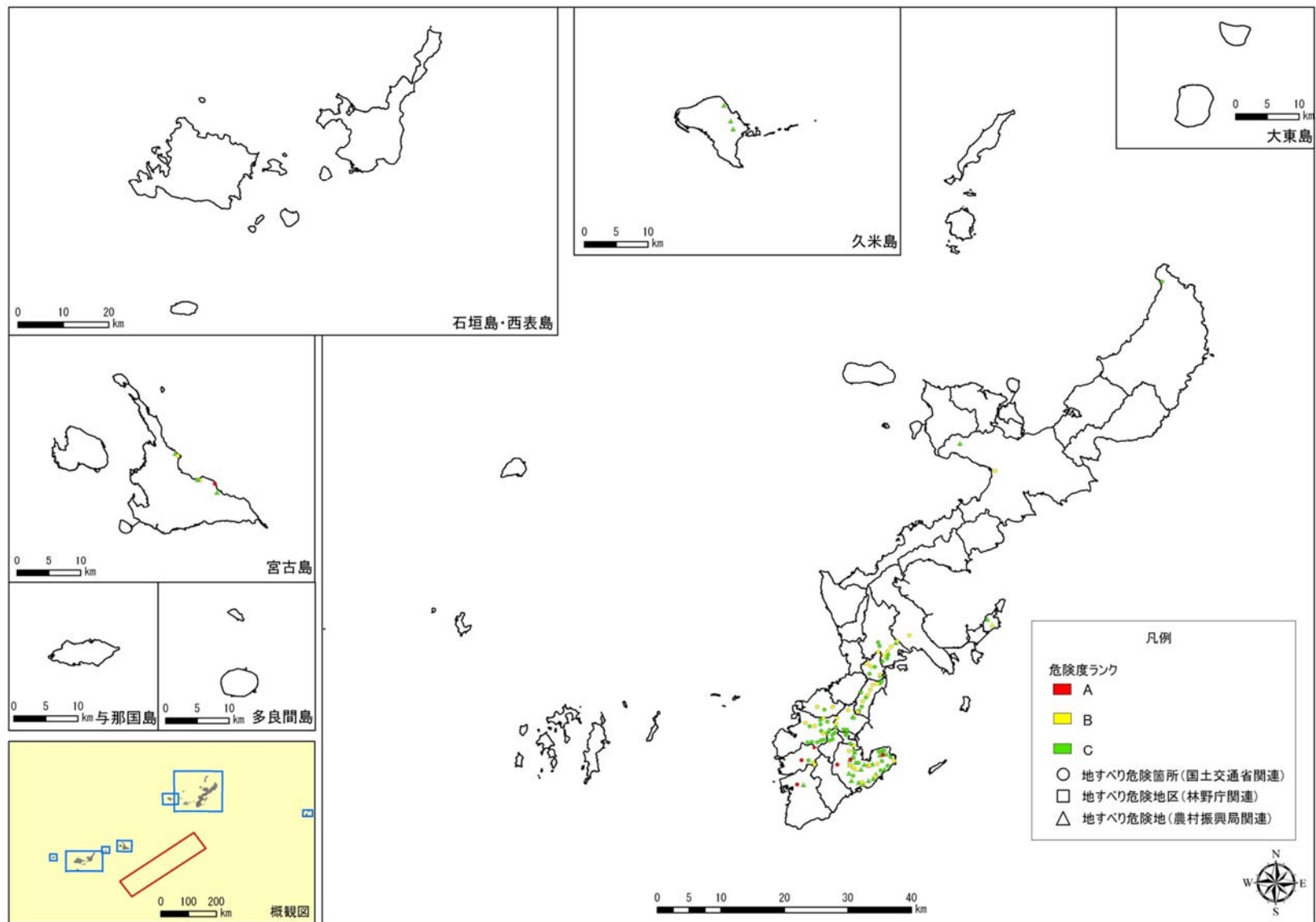


図 2.2-4(9) 八重山諸島南東沖地震の地すべり危険度ランク分布

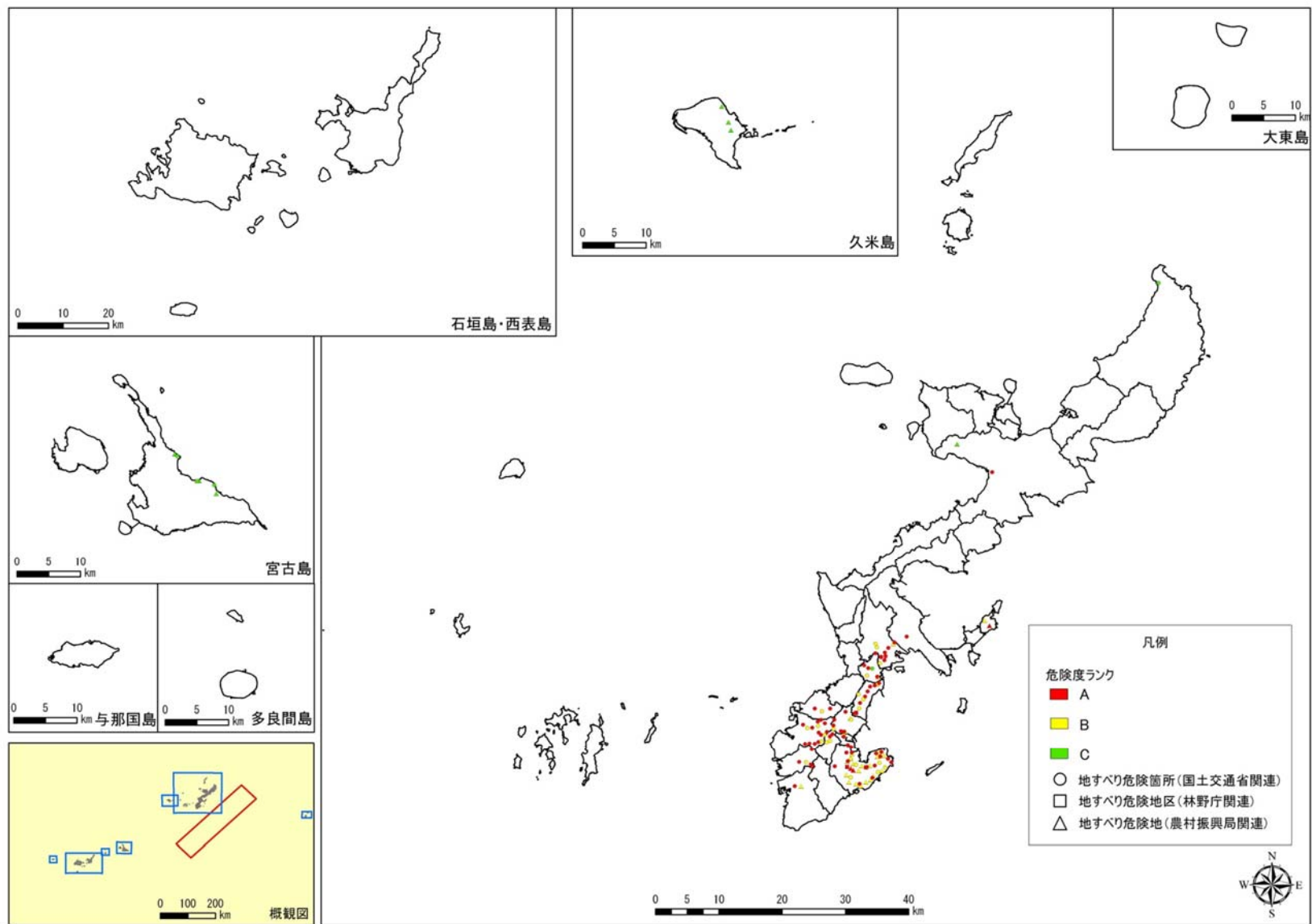


図 2.2-4(10) 沖縄本島南東沖地震の地すべり危険度ランク分布

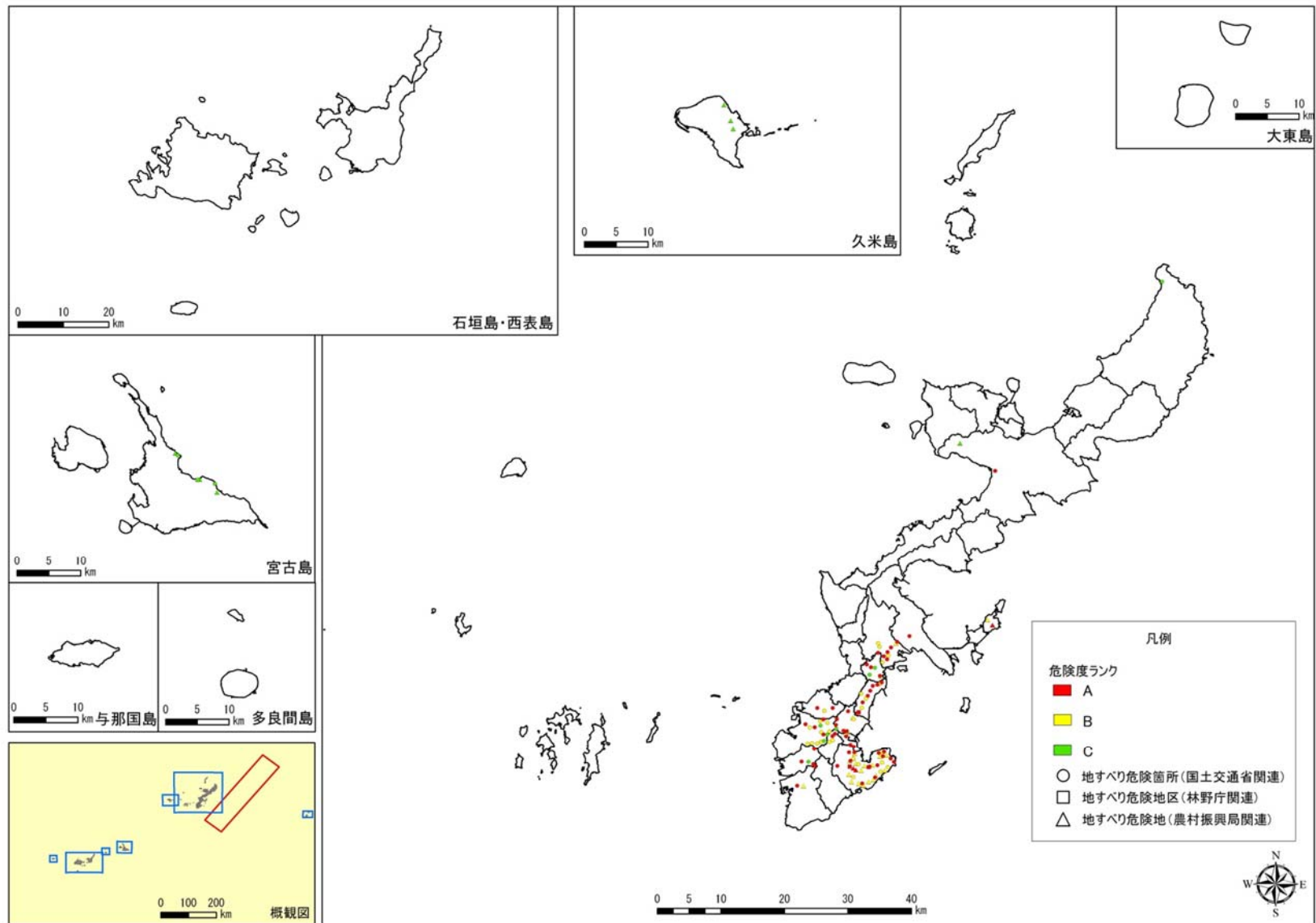


図 2.2-4(11) 沖縄本島東方沖地震の地すべり危険度ランク分布

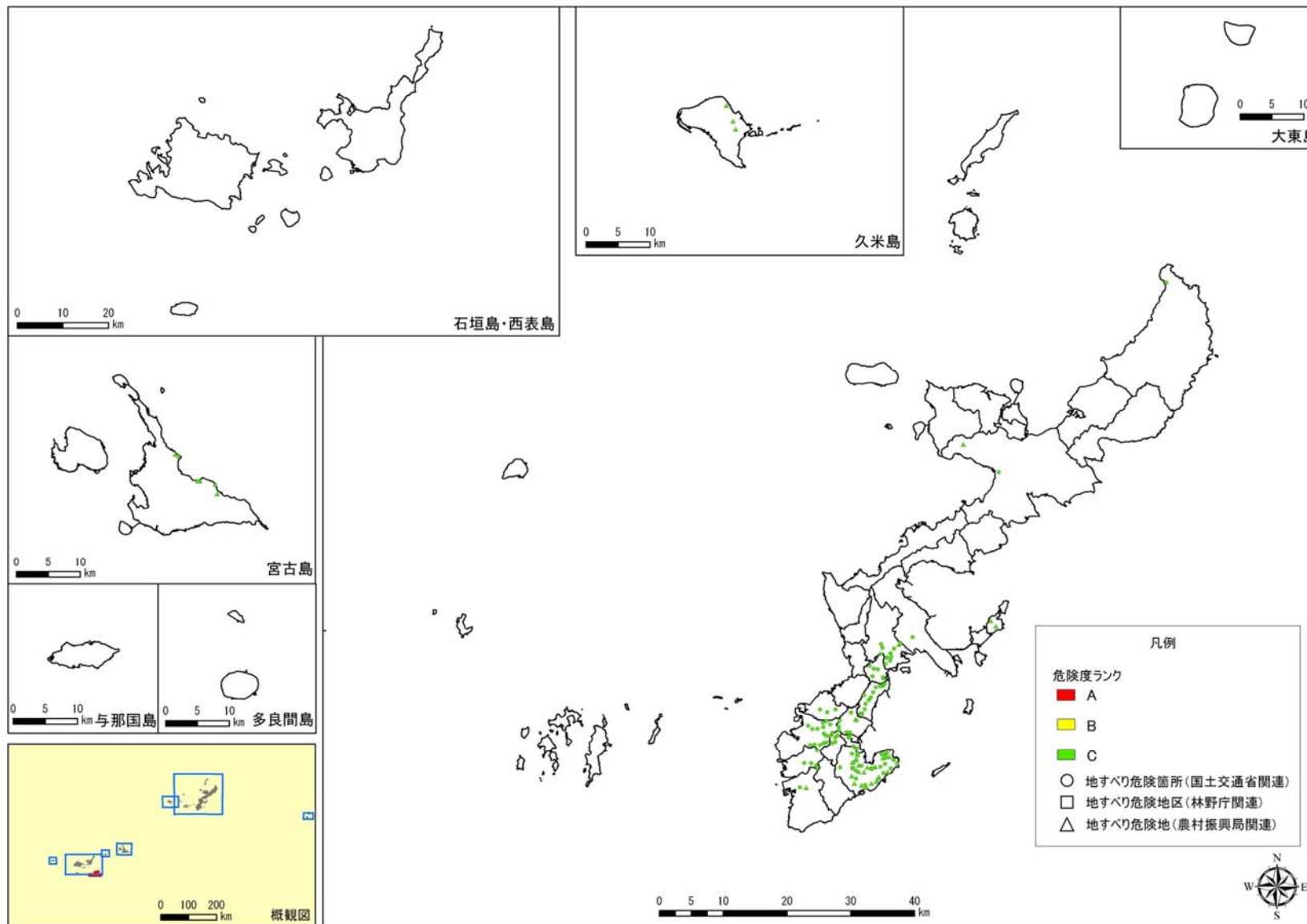


図 2.2-4(12) 石垣島南方沖地震の地すべり危険度ランク分布

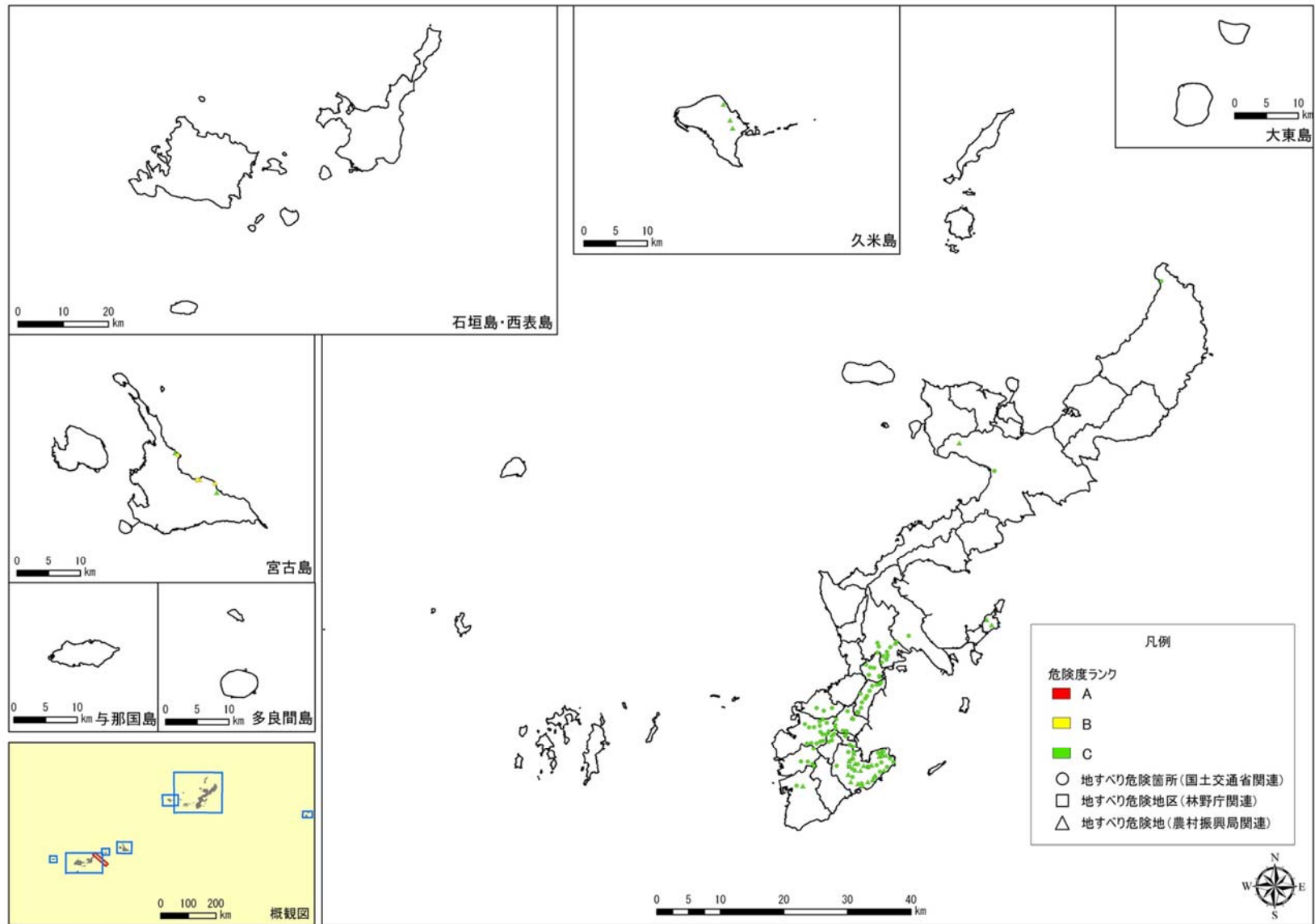


図 2.2-4(13) 石垣島東方沖地震の地すべり危険度ランク分布

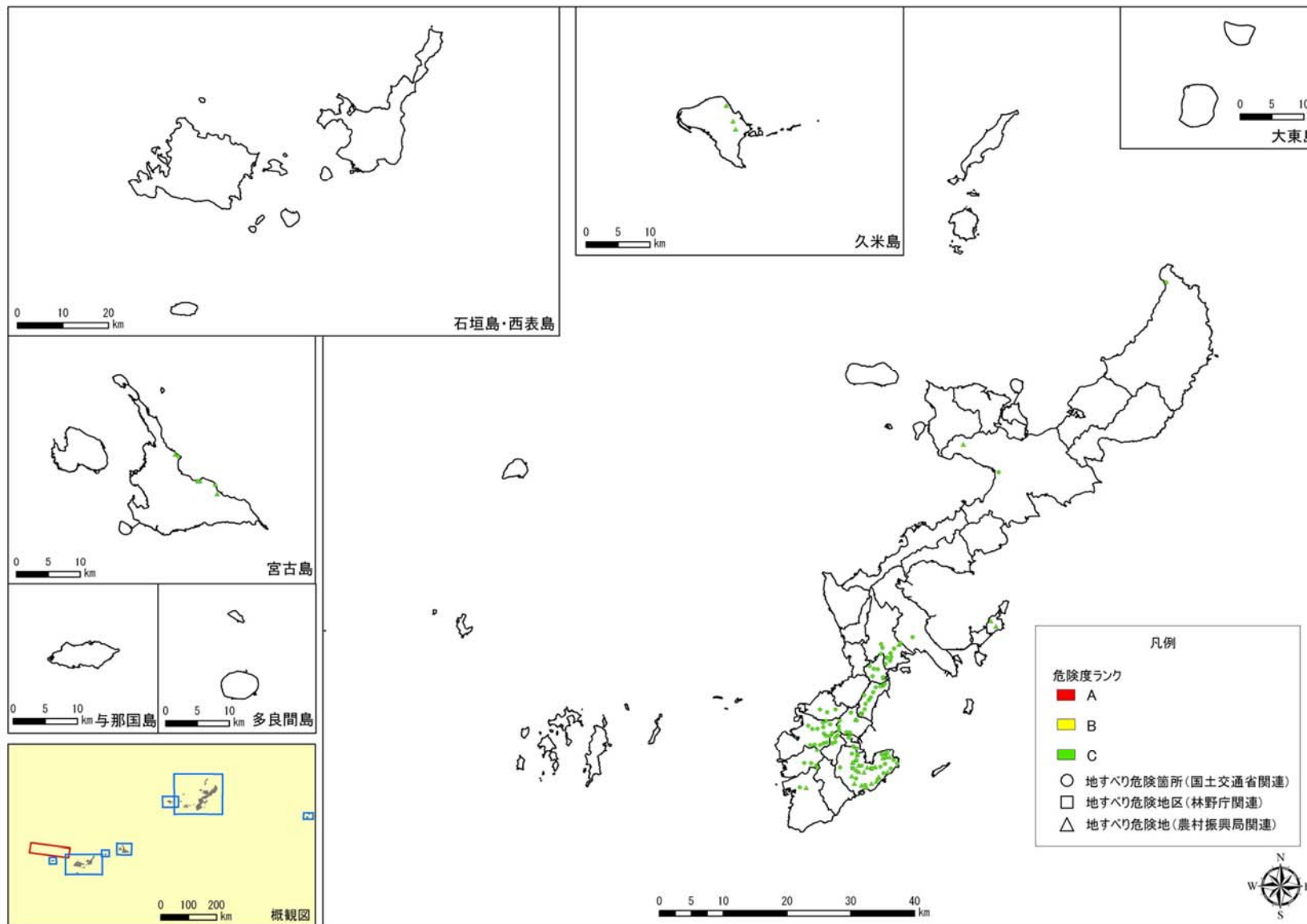


図 2.2-4(14) 与那国島北方沖地震の地すべり危険度ランク分布

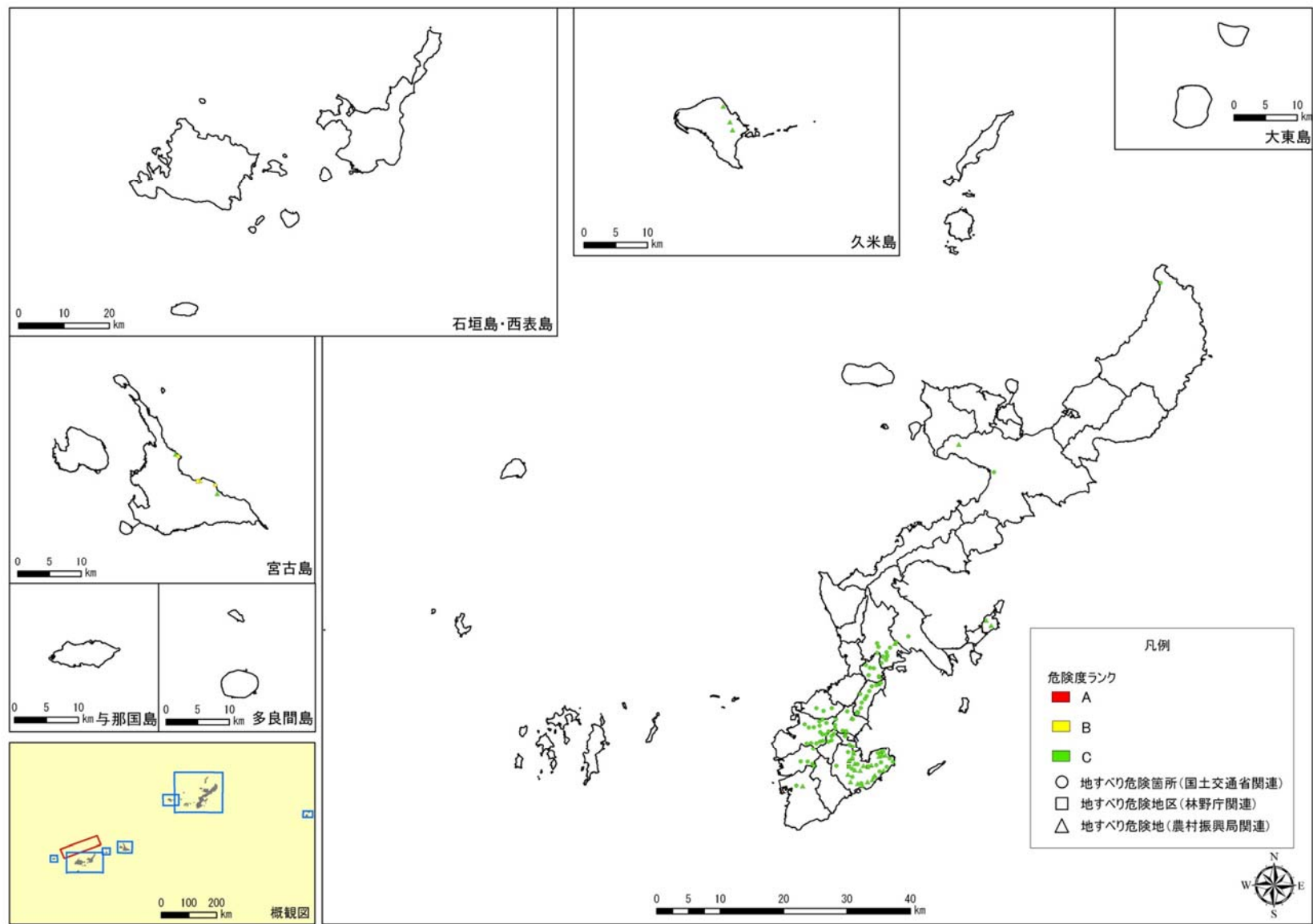


図 2.2-4(15) 石垣島北方沖地震の地すべり危険度ランク分布

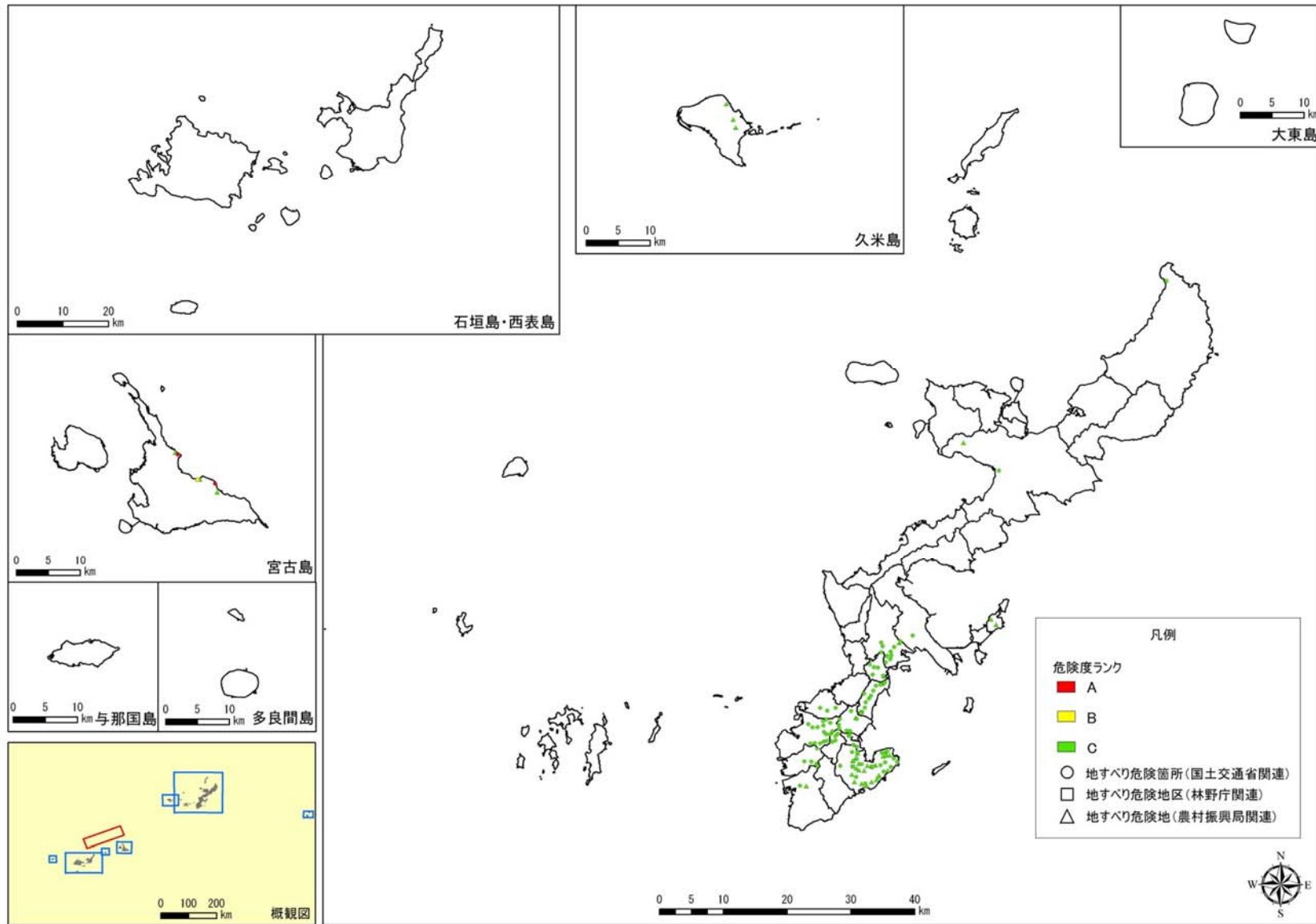


図 2.2-4(16) 多良間島北方沖地震の地すべり危険度ランク分布



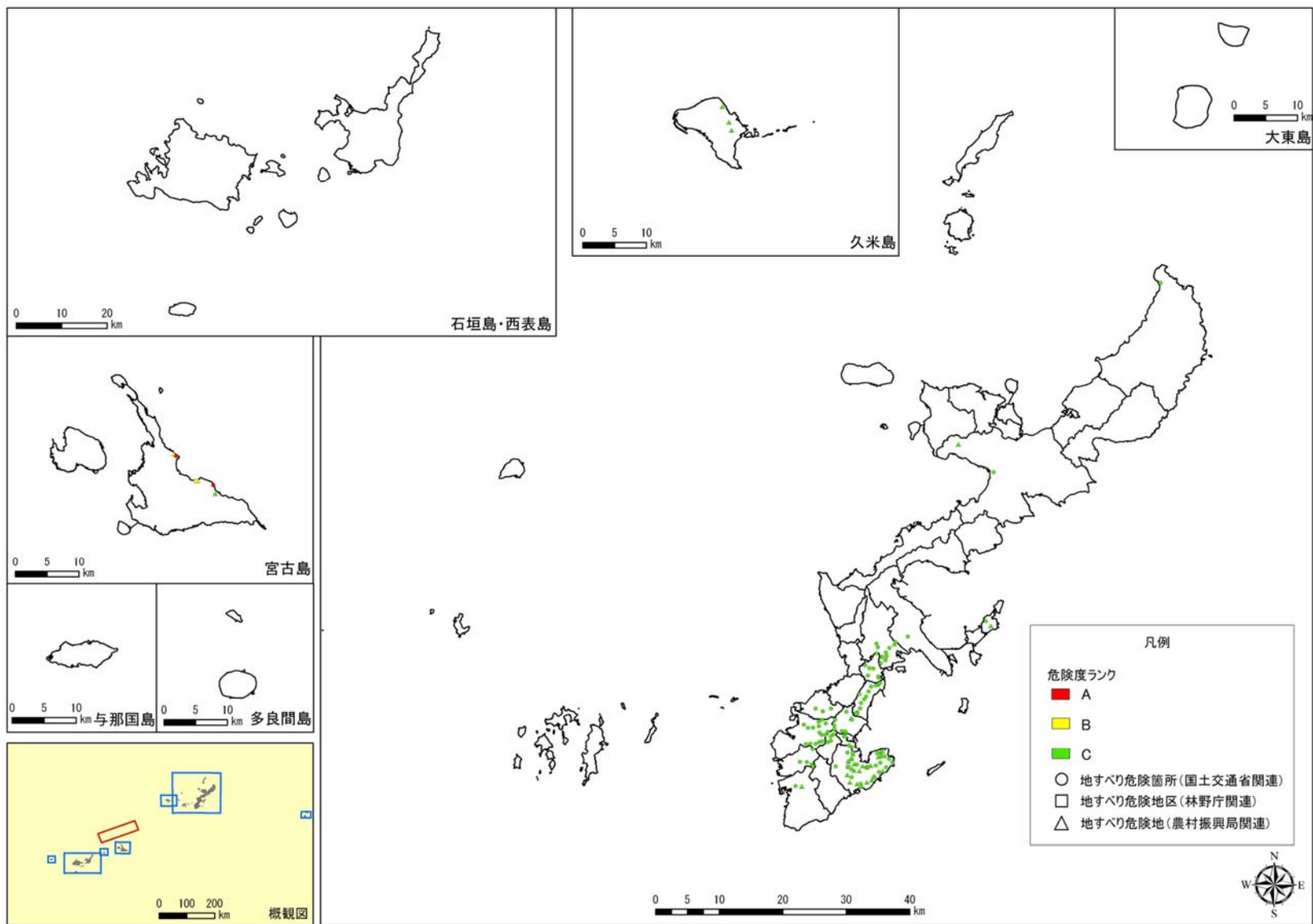


図 2.2-4(17) 宮古島北方沖地震の地すべり危険度ランク分布

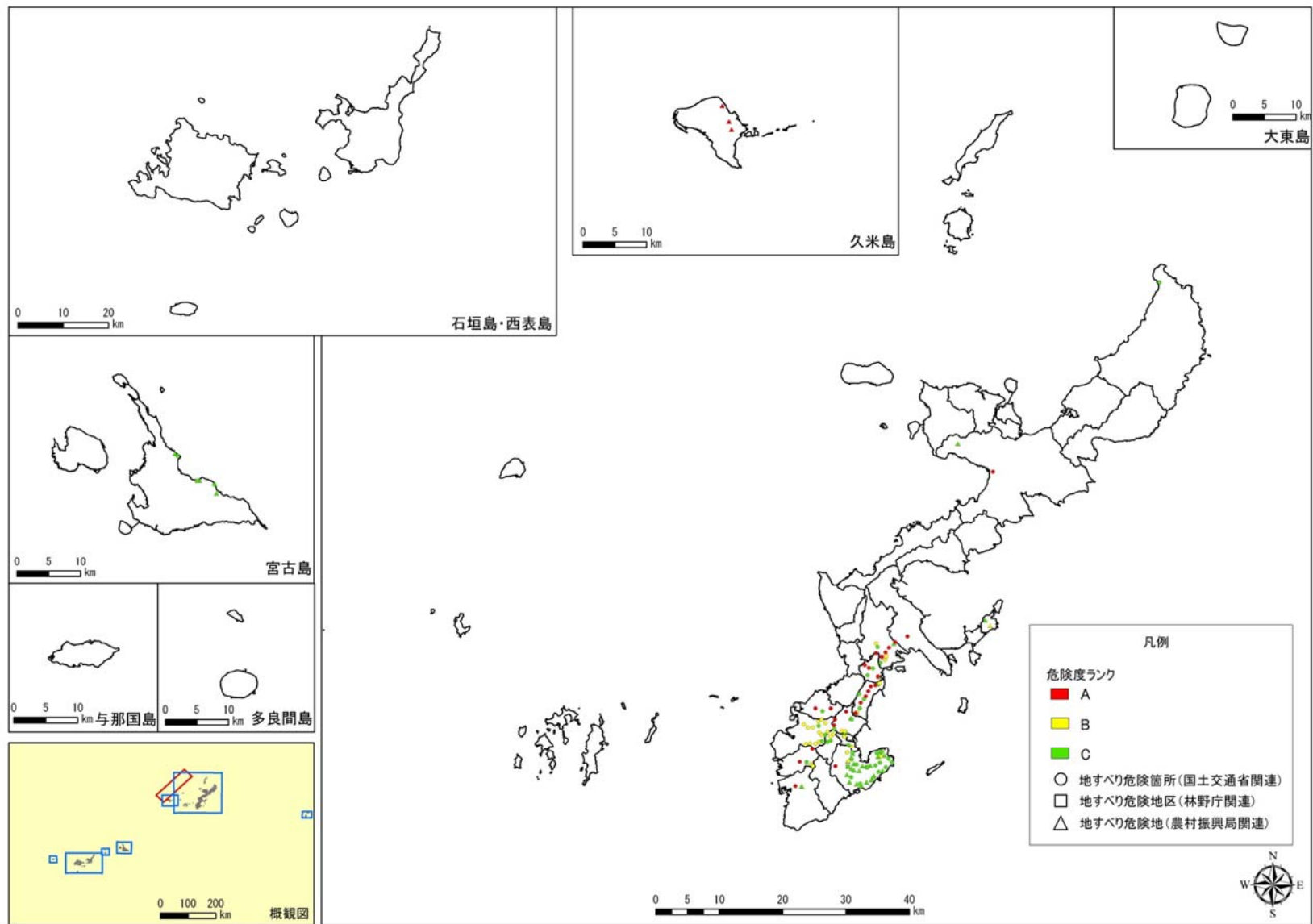


図 2.2-4(18) 久米島北方沖地震の地すべり危険度ランク分布

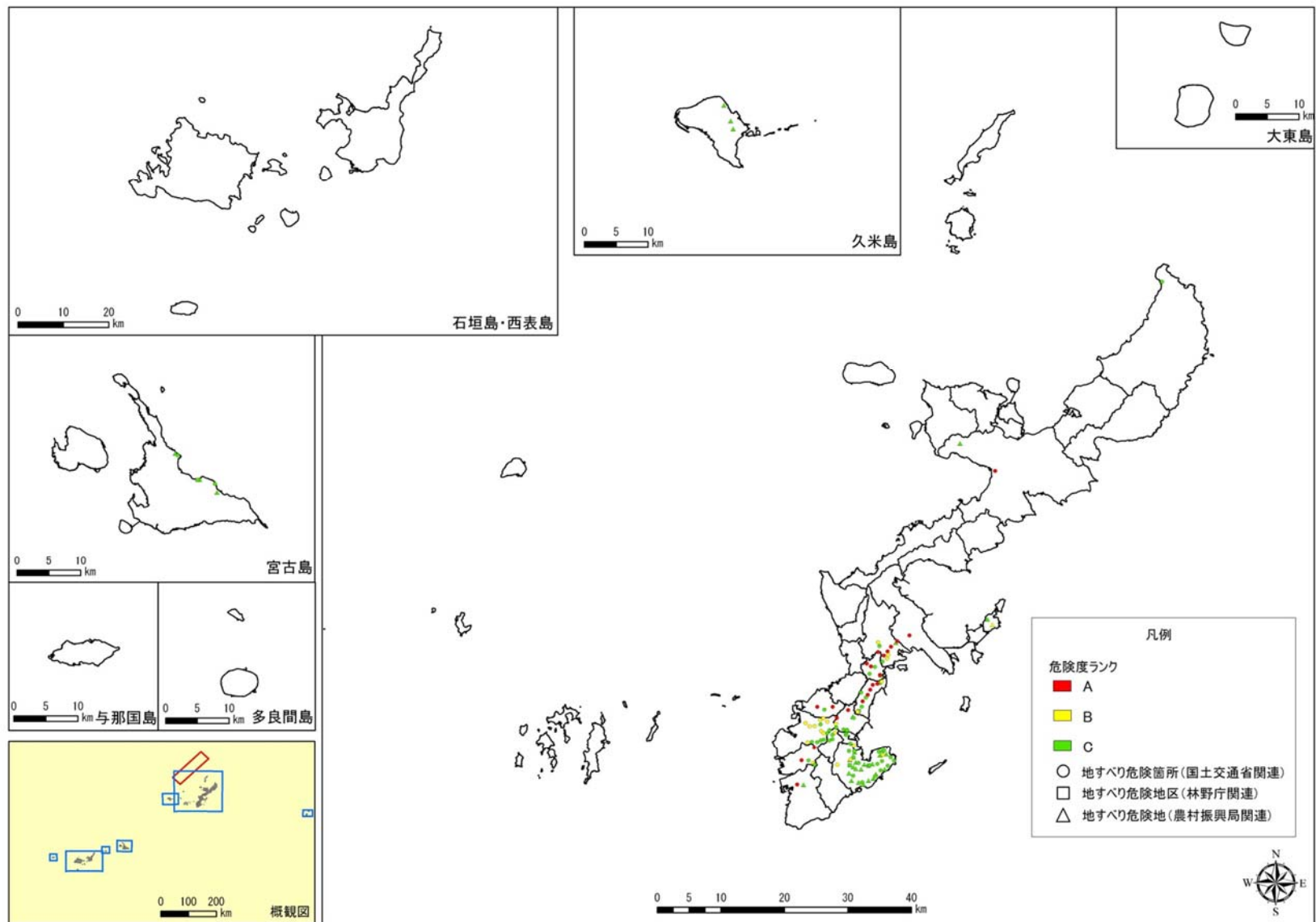


図 2.2-4(19) 沖縄本島北西沖地震の地すべり危険度ランク分布

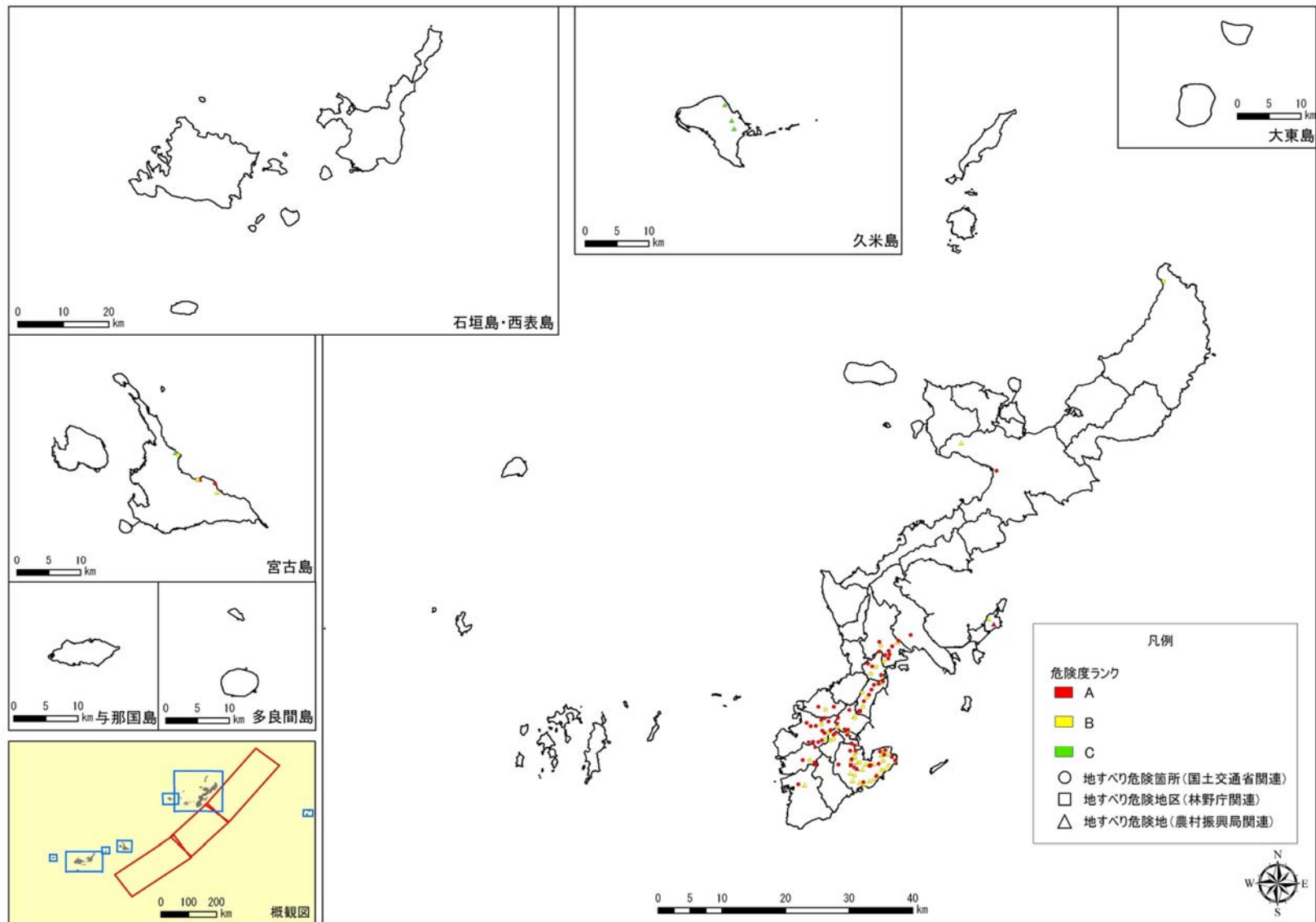


図 2.2-4(20) 沖縄本島南東沖地震3連動の地すべり危険度ランク分布

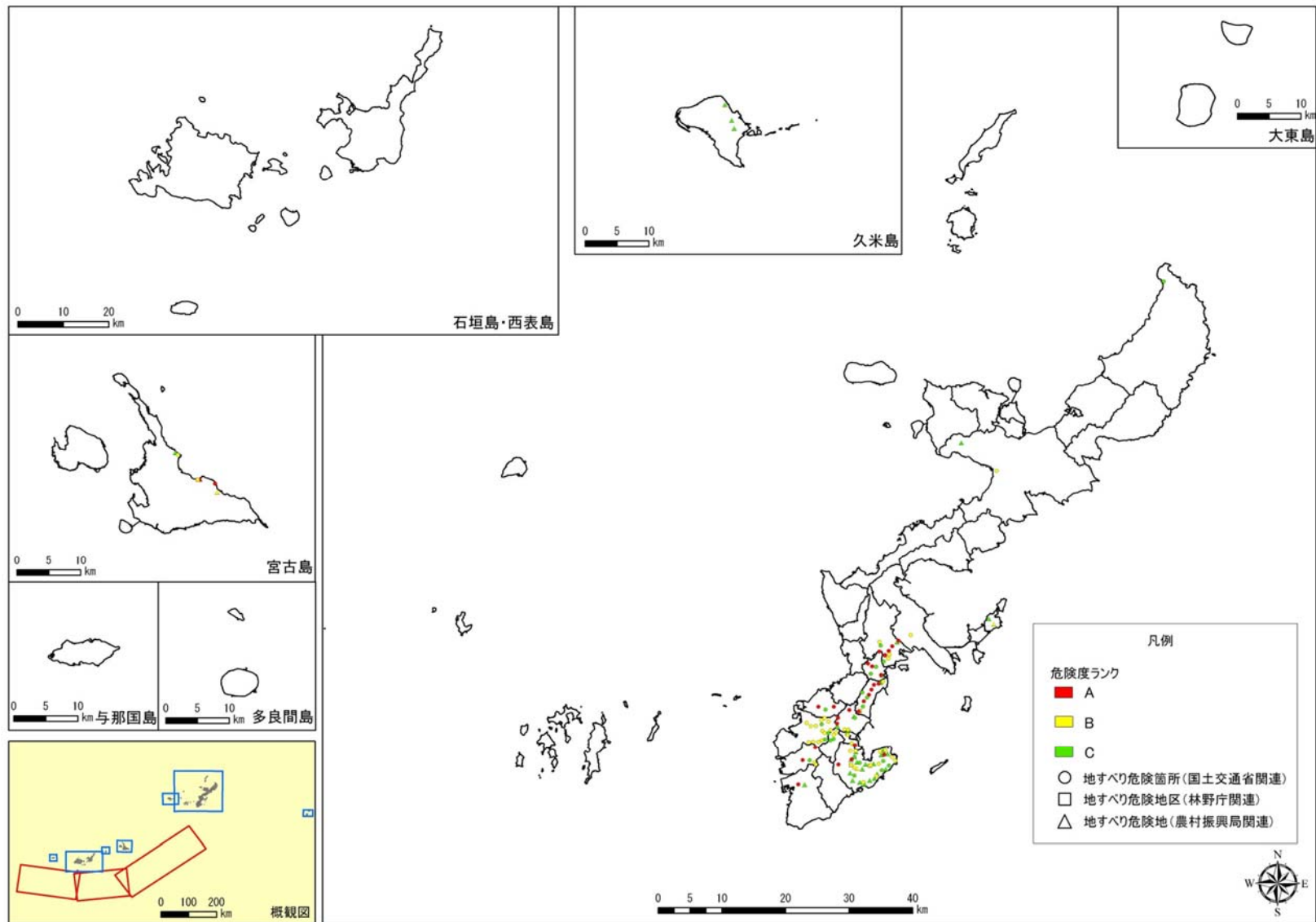


図 2.2-4(21) 八重山諸島南方沖地震 3 連動の地すべり危険度ランク分布

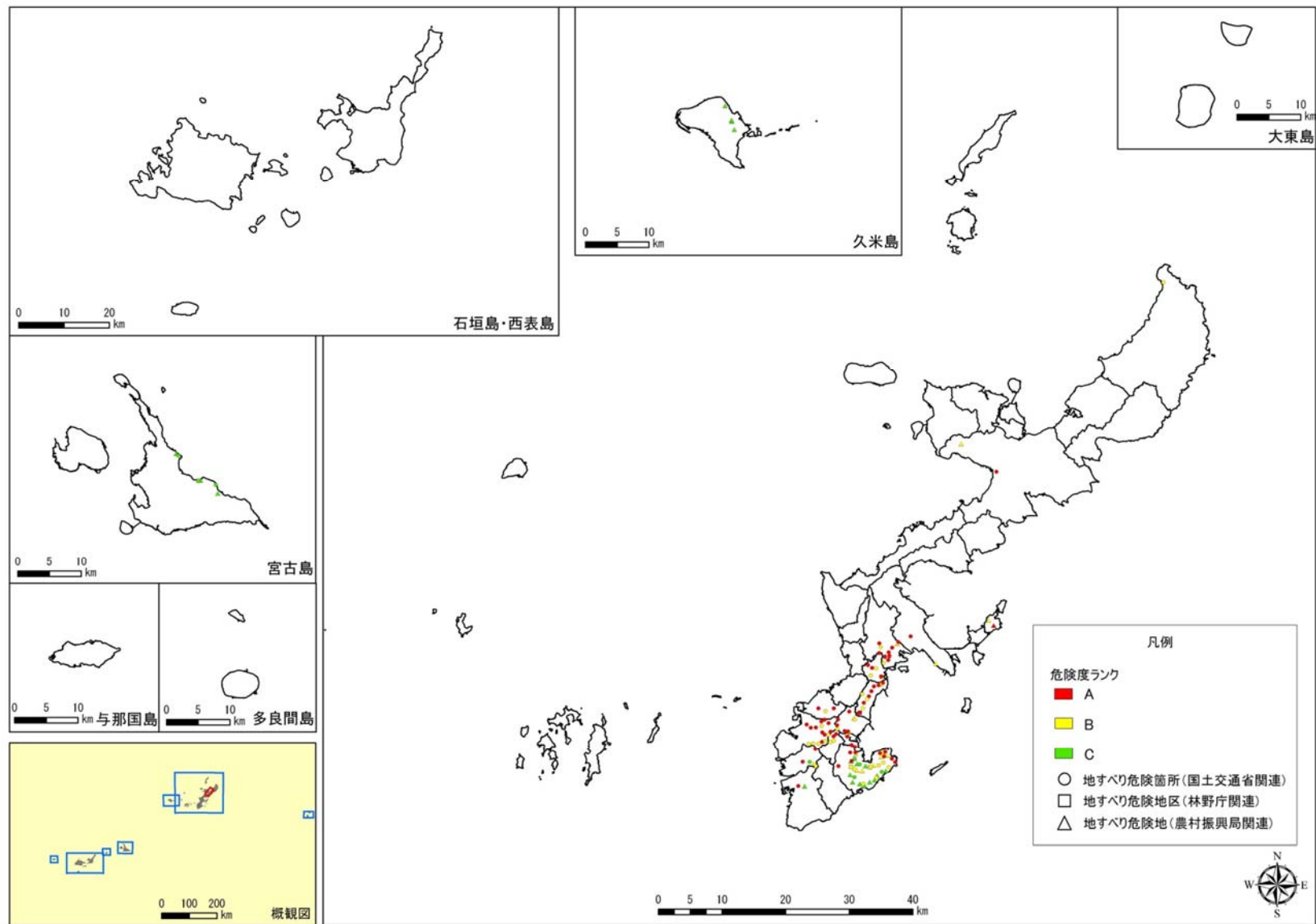


図 2.2-4(22) 沖縄本島北部スラブ内地震の地すべり危険度ランク分布

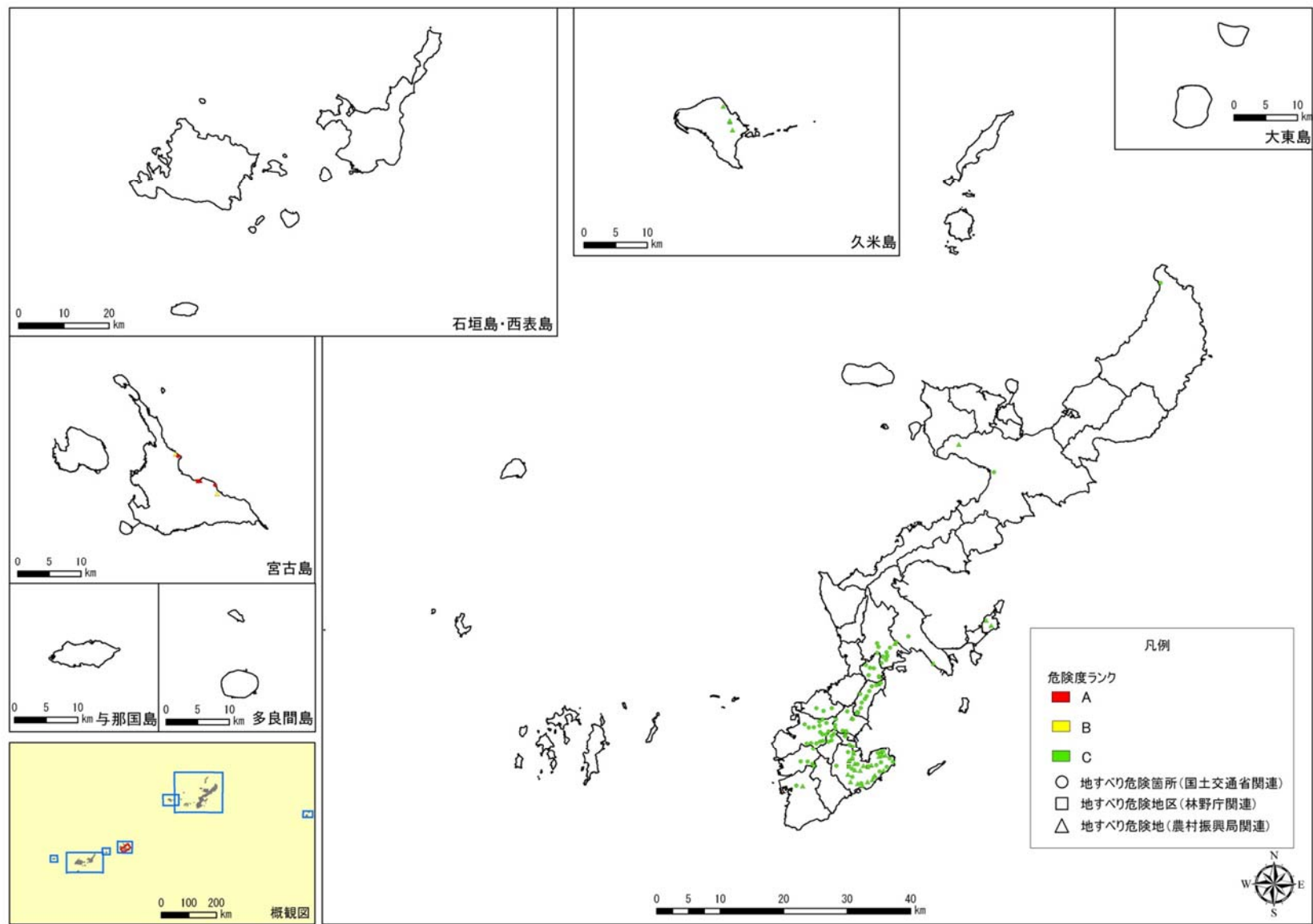


図 2.2-4(23) 宮古島スラブ内地震の地すべり危険度ランク分布

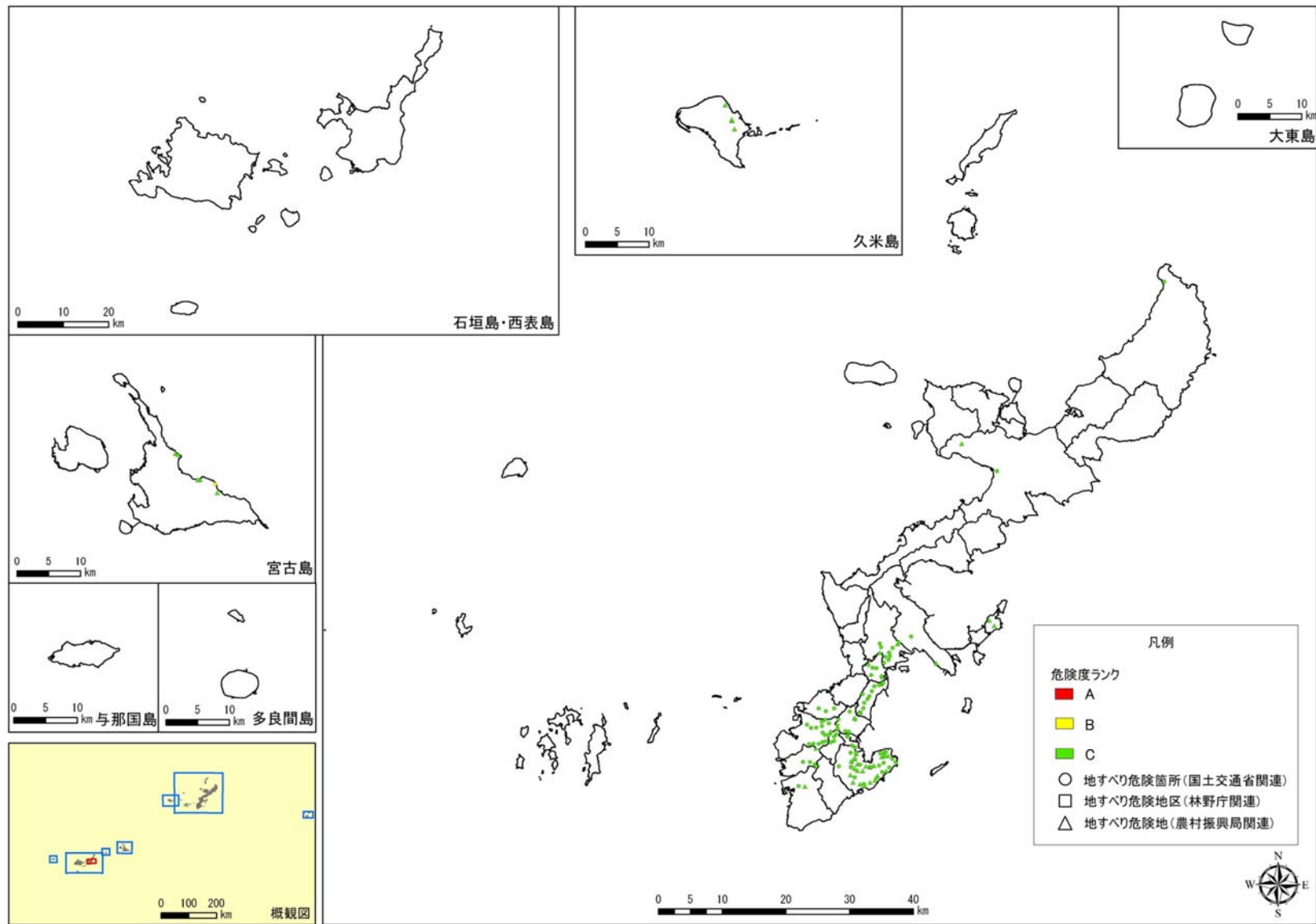


図 2.2-4(24) 石垣島スラブ内地震の地すべり危険度ランク分布



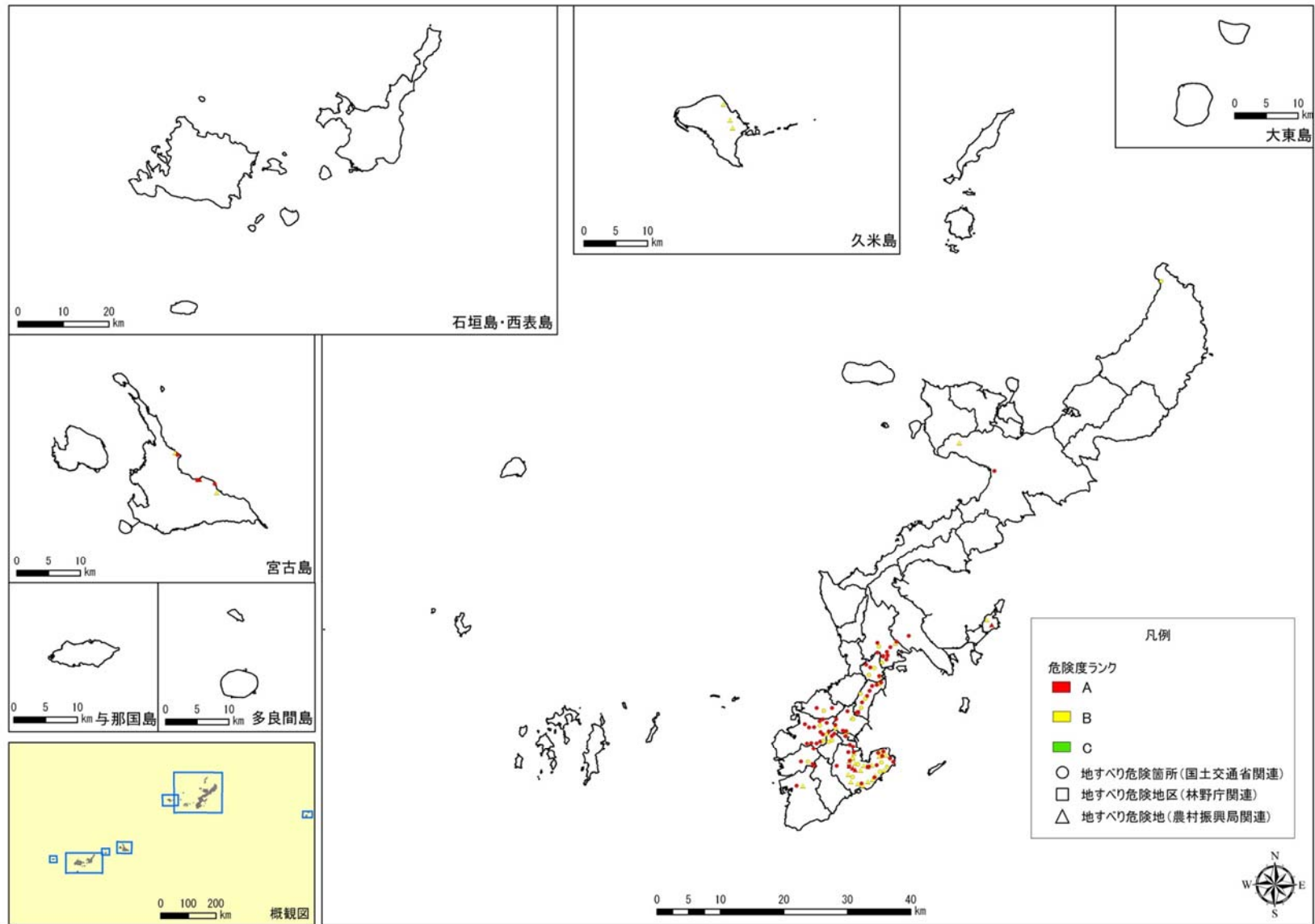


図 2.2-4(25) 一律地震動による地震の地すべり危険度ランク分布