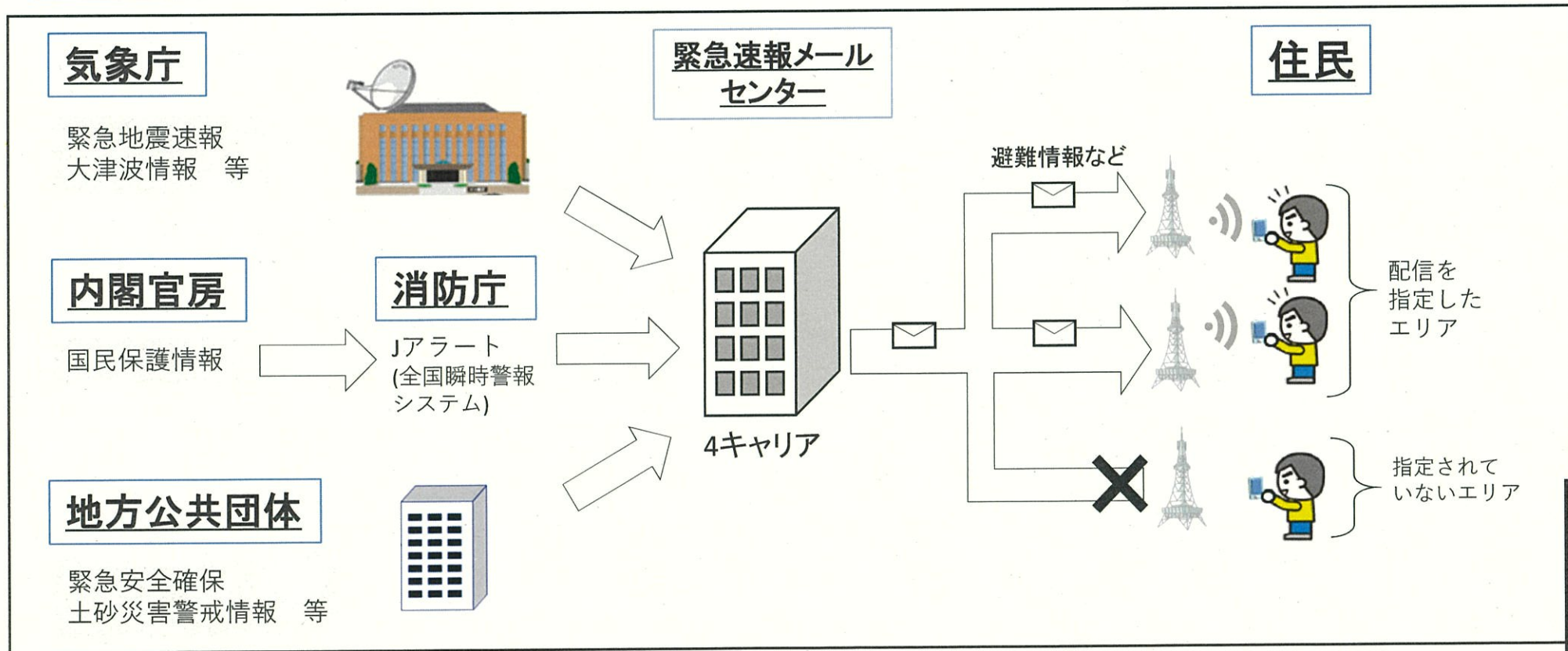




緊急速報メール

- 緊急速報メールは、国や地方公共団体が配信する緊急安全確保・土砂災害警戒情報等を、回線混雑の影響を受けずに携帯電話会社(4キャリア)が特定エリアへ一斉配信する無料サービス
- 一般的な電子メールとは異なり、ブロードキャスト(同報)配信が可能のため多数の携帯電話にメッセージの即時配信が可能
- 地方公共団体から配信する際、一斉送信機能を導入している場合を除き、4キャリアそれぞれに対し配信情報を手入力する作業を要する



災害時情報提供アプリ「Safety tips」概要①

機能

- ・自然災害の多い日本において訪日外国人旅行者が安心して旅行できるよう、平成26年10月から提供を開始した観光庁監修の外国人旅行者向け災害時情報提供アプリ。
- ・日本国内における緊急地震速報、津波警報、気象特別警報等をプッシュ型で通知できる他、周囲の状況に照らした避難行動を示した対応フローチャートや周りの人から情報を取るためのコミュニケーションカード、災害時に必要な情報を収集できるリンク集等を提供。

■対応言語：14か国語15言語

日本語・英語・中国語（簡体字/繁体字）・韓国語・スペイン語・ポルトガル語・ベトナム語・タイ語・インドネシア語・タガログ語・ネパール語・クメール語・ビルマ語・モンゴル語

■アプリ利用料：無料

■プッシュ通知される情報

緊急地震速報、津波警報、気象警報、噴火速報、台風情報、熱中症情報、国民保護情報、避難情報



プッシュ通知

とるべき行動

Android:

iPhone



2



言語はアプリ内
設定ボタンで選択可能



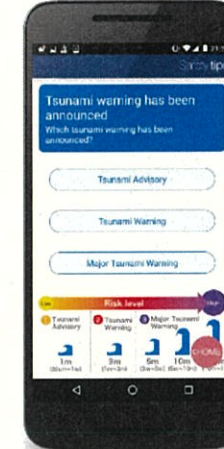
地震発生時の
周辺震度も表示



災害発生箇所と
現在地の見える化



災害情報の履歴も表示



対応フローチャート



リンク先

災害時情報提供アプリ「Safety tips」概要②

3

天気予報

気象情報・台風情報



「気象情報」内の「台風情報」にて、気象庁が発表している台風情報の確認が可能

避難情報

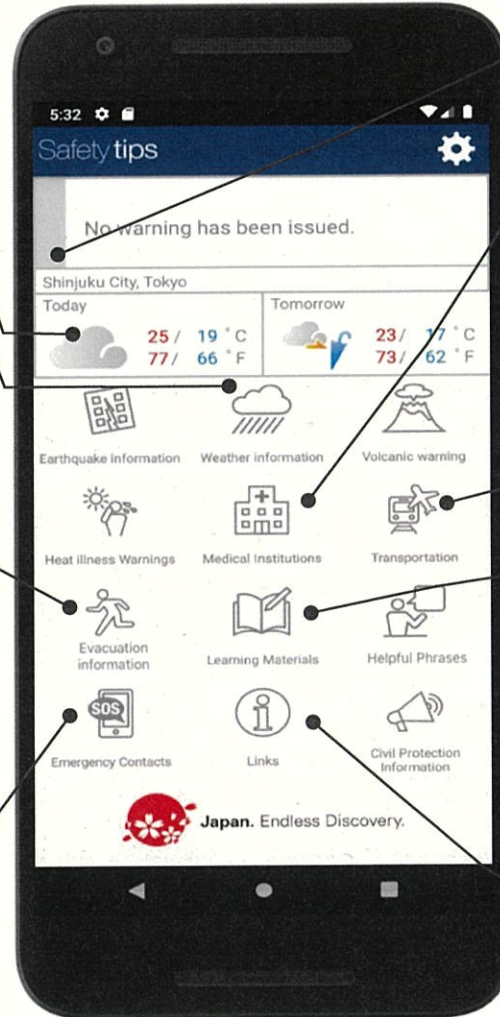


- 過去1ヶ月分、ユーザーが予め登録した地点(自動地点設定をしている場合は現在地)を表示
- 避難所情報(外部アプリ)へは、ページ下部にリンクを掲載

緊急連絡先情報



- 110番、119番の利用上の注意点とワンクリックダイヤル
- 利用者の登録した母国情報に応じた大使館へのワンクリックダイヤル



対応言語

日本語、英語、中国語(簡体字/繁体字)、韓国語、スペイン語、ポルトガル語、ベトナム語、タイ語、インドネシア語、タガログ語、ネパール語、クメール語、ビルマ語、モンゴル語

トップ画面

警報等の発表状況

外国人受入可能な医療機関情報



各都道府県の外国人受入可能な医療機関情報を提供

交通機関情報

事前学習



各種警報についての解説



応急処置情報

リンク先一覧

- ・NHK WORLD-JAPAN
- ・大使館情報
- ・交通機関情報
- ・医療機関情報
- ・無料公衆無線LAN情報
- ・気象庁サイト
- ・日本政府観光局サイト
- ・政府ポータルサイト
- ・音声翻訳アプリ「VoiceTra」紹介
- ・災害関連ニュースポータルサイト