



沖防第3155号  
令和元年11月20日

沖縄県知事 殿

沖縄防衛局長



在日米軍の陸上演習場における演習について（通知）

標記について、下記関係市町村長に通報したので、通知します。

なお、本件については、令和元年11月15日に連絡済ですので、念のため  
申し添えます。

記

国頭村長

東村長

名護市長

宜野座村長

金武町長

恩納村長

添付書類：演習通報



演 習 通 報

施 設 名 (区域)	所 在 地	日 時	演 習 内 容
FAC 6001 北 部 訓 練 場	国 頭 村  東 村	11月25日~12月1日  0000 ~ 2400	一 般 演 習

演 習 通 報

施 設 名 (区域)	所 在 地	日 時	演 習 内 容
FAC 6009 キャンプ・シュワブ	名 護 市 宜野座村	11月25日~12月1日 0000 ~ 2400	
(レンジ12、13及び14)		〃	実弾射撃
(第4訓練場)		〃	一般演習
FAC 6011 キャンプ・ハンセン	名 護 市 宜野座村	11月25日~12月1日 0000 ~ 2400	
(第1、2及び3訓練場)		〃	一般演習

演 習 通 報

施 設 名 (区域)	所 在 地	日 時	演 習 内 容
FAC 6011 キャンプ・ハンセン	金 武 町 恩 納 村	11月25日～12月1日 0000 ～ 2400	
(レンジ1、2、3、5、7、8、9 15、16、18、22、51、170及び191)		"	実弾射撃
(レンジ4)		"	一般演習
(第1廃弾処理場)		"	廃弾処理及び訓練
(第2廃弾処理場)		"	爆破訓練
(第2、3及び5訓練場)		"	一般演習
(レンジ6)		"	一般演習

演 習 通 報

施 設 名 (区域)	所 在 地	日 時	演 習 内 容
FAC 6019 金武レッド・ビーチ訓練場	金 武 町	11月25日～12月1日  0000 ～ 2400	一 般 演 習
FAC 6020 金武ブルー・ビーチ訓練場	金 武 町	11月25日～12月1日  0000 ～ 2400	一 般 演 習



沖防第3113号

令和元年11月18日

沖縄県知事殿

沖縄防衛局長



在日米軍の水面を使用する演習について（通知）

標記について、下記のとおり演習が行われますので、よろしくお取り計らい願います。

なお、本件につきましては、令和元年11月15日に連絡済みであることを念のため申し添えます。

記

- 1 水域名：金武レッド・ビーチ訓練場水域（第二種区域）  
日 時：令和元年11月25日～12月1日（0000～2400）
- 2 水域名：金武ブルー・ビーチ訓練場水域（第二種区域）  
日 時：令和元年11月25日～12月1日（0000～2400）






沖防第3055号

令和元年11月13日

沖縄県知事殿

沖縄防衛局長



在日米軍の水面を使用する演習について（通知）

標記について、下記のとおり演習が行われますので、よろしくお取り計らい願います。  
なお、本件につきましては、令和元年11月12日に連絡済みであることを念のため申し添えます。

記

水域名：出砂島射爆撃場水域

日時：令和元年 12月 2日～ 12月 7日（0600～2300）  
12月 9日～ 12月14日（0600～2300）  
12月16日～ 12月21日（0600～2300）  
12月23日～ 12月28日（0600～2300）  
12月30日～ 令和2年1月4日（0600～2300）



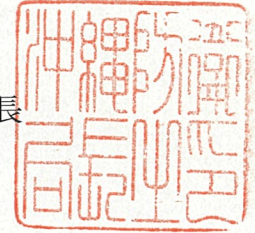


沖防第3056号

令和元年11月13日

沖縄県知事殿

沖縄防衛局長



在日米軍の水面を使用する演習について（通知）

標記について、下記のとおり演習が行われますので、よろしくお取り計らい願います。

なお、本件につきましては、令和元年11月12日に連絡済みであることを念のため申し添えます。

記

水域名：久米島射爆撃場水域

日時：令和元年	12月 2日～	12月 7日	(0600～2300)
	12月 9日～	12月14日	(0600～2300)
	12月16日～	12月21日	(0600～2300)
	12月23日～	12月28日	(0600～2300)
	12月30日～	令和2年1月4日	(0600～2300)






沖防第3057号  
令和元年11月13日

沖縄県知事殿

沖縄防衛局長



在日米軍の水面を使用する演習について（通知）

標記について、下記のとおり演習が行われますので、よろしくお取り計らい願います。

なお、本件につきましては、令和元年11月12日に連絡済みであることを念のため申し添えます。

記

水域名：鳥島射爆撃場水域

日時：令和元年12月1日～令和2年1月4日（0600～2400）






沖防第3058号

令和元年11月13日

沖縄県知事殿

沖縄防衛局長



在日米軍の水面を使用する演習について（通知）

標記について、下記のとおり演習が行われますので、よろしくお取り計らい願います。  
なお、本件につきましては、令和元年11月12日に連絡済みであることを念のため  
申し添えます。

記

- 1 水域名：ホテル・ホテル水域  
日 時：令和元年12月1日～12月31日(0600～2400)  
演習内容：空対空、空対水、水対水、水対空
- 2 水域名：沖大東島射爆撃場水域  
日 時：令和元年12月11日～12月12日(0000～2400)  
演習内容：空対地、艦対地
- 3 水域名：インディア・インディア水域  
日 時：令和元年12月1日～12月31日(0600～1800)  
演習内容：空対空、水対水、水対空
- 4 水域名：マイク・マイク水域  
日 時：令和元年12月1日～12月31日(0600～1800)  
演習内容：空対空、空対水、水対水、水対空



沖防第3059号

令和元年11月13日

沖縄県知事殿

沖縄防衛局長



在日米軍の水面を使用する演習について（通知）

標記について、下記のとおり演習が行われますので、よろしくお取り計らい願います。

なお、本件につきましては、令和元年11月12日に連絡済みであることを念のため申し添えます。

記

水域名：ホワイト・ビーチ地区水域（第三種区域甲・乙）

日時：令和元年12月1日～12月31日（0001～2400）

演習内容：陸上施設保安及び船舶係留

