



沖防第2699号  
令和元年10月17日

沖縄県知事 殿

沖縄防衛局長



在日米軍の陸上演習場における演習について（通知）

標記について、下記関係市町村長に通報したので、通知します。  
なお、本件については、令和元年10月11日に連絡済ですので、念のため  
申し添えます。

記

国頭村長

東村長

名護市長

宜野座村長

金武町長

恩納村長

添付書類：演習通報



演 習 通 報

施 設 名 (区域)	所 在 地	日 時	演 習 内 容
FAC 6001 北 部 訓 練 場	国 頭 村  東 村	10月21日~10月27日  0000 ~ 2400	一 般 演 習

演 習 通 報

施 設 名 (区域)	所 在 地	日 時	演 習 内 容
FAC 6009 キャンプ・シュワブ	名 護 市 宜野座村	10月21日～10月27日 0000 ～ 2400	
(レンジ12、13及び14)		"	実 弾 射 撃
(第4訓練場)		"	一 般 演 習
FAC 6011 キャンプ・ハンセン	名 護 市 宜野座村	10月21日～10月27日 0000 ～ 2400	
(第1、2及び3訓練場)		"	一 般 演 習

演 習 通 報

施 設 名 (区域)	所 在 地	日 時	演 習 内 容
FAC 6011 キャンプ・ハンセン	金 武 町 恩 納 村	10月21日～10月27日 0000 ～ 2400	
(レンジ1、2、3、5、7、8、9 15、16、18、22、51、170及び191)		"	実 弾 射 撃
(レンジ4)		"	一 般 演 習
(第1廃弾処理場)		"	廃弾処理及び訓練
(第2廃弾処理場)		"	爆 破 訓 練
(第2、3及び5訓練場)		"	一 般 演 習
(レンジ6)		"	一 般 演 習

演 習 通 報

施 設 名 (区域)	所 在 地	日 時	演 習 内 容
FAC 6019 金武レッド・ビーチ訓練場	金 武 町	10月21日～10月27日  0000 ～ 2400	一 般 演 習
FAC 6020 金武ブルー・ビーチ訓練場	金 武 町	10月21日～10月27日  0000 ～ 2400	一 般 演 習

沖防第2632号

令和元年10月11日

沖縄県知事殿

沖縄防衛局長



在日米軍の水面を使用する演習について（通知）

標記について、下記のとおり演習が行われますので、よろしくお取り計らい願います。

なお、本件につきましては、令和元年10月11日に連絡済みであることを念のため申し添えます。

記

- 1 水域名：金武レッド・ビーチ訓練場水域（第二種区域）  
日 時：令和元年10月21日～10月27日（0000～2400）
- 2 水域名：金武ブルー・ビーチ訓練場水域（第二種区域）  
日 時：令和元年10月21日～10月27日（0000～2400）






沖防第2672号

令和元年10月15日

沖 縄 県 知 事 殿

沖縄防衛局長



在日米軍の水面を使用する演習について（通知）

標記について、下記のとおり演習が行われますので、よろしくお取り計らい願います。  
なお、本件につきましては、令和元年10月11日に連絡済みであることを念のため申し添えます。

記

水 域 名：出砂島射爆撃場水域

日 時：令和元年	11月 4日～	11月 9日	(0600～2300)
	11月11日～	11月16日	(0600～2300)
	11月18日～	11月23日	(0600～2300)
	11月25日～	11月30日	(0600～2300)





沖防第2673号

令和元年10月15日

沖 縄 県 知 事 殿

沖縄防衛局長



在日米軍の水面を使用する演習について（通知）

標記について、下記のとおり演習が行われますので、よろしくお取り計らい願います。

なお、本件につきましては、令和元年10月11日に連絡済みであることを念のため申し添えます。

記

水 域 名：久米島射爆撃場水域

日 時：令和元年 11月 4日～ 11月 9日（0600～2300）  
11月11日～ 11月16日（0600～2300）  
11月18日～ 11月23日（0600～2300）  
11月25日～ 11月30日（0600～2300）







沖防第2674号

令和元年10月15日

沖縄県知事殿

沖縄防衛局長



在日米軍の水面を使用する演習について（通知）

標記について、下記のとおり演習が行われますので、よろしくお取り計らい願います。

なお、本件につきましては、令和元年10月11日に連絡済みであることを念のため申し添えます。

記

水域名：鳥島射爆撃場水域

日時：令和元年11月3日～11月30日（0600～2400）






沖防第2675号

令和元年10月15日

沖縄県知事殿

沖縄防衛局長



在日米軍の水面を使用する演習について（通知）

標記について、下記のとおり演習が行われますので、よろしくお取り計らい願います。  
なお、本件につきましては、令和元年10月11日に連絡済みであることを念のため  
申し添えます。

記

- 1 水域名：ホテル・ホテル水域  
日時：令和元年11月1日～11月30日(0600～2400)  
演習内容：空対空、空対水、水対水、水対空
- 2 水域名：沖大東島射爆撃場水域  
日時：令和元年11月11日～11月13日(0000～2400)  
11月19日～11月21日(0000～2400)  
演習内容：空対地、艦対地
- 3 水域名：インディア・インディア水域  
日時：令和元年11月1日～11月30日(0600～1800)  
演習内容：空対空、水対水、水対空
- 4 水域名：マイク・マイク水域  
日時：令和元年11月1日～11月30日(0600～1800)  
演習内容：空対空、空対水、水対水、水対空






沖防第2676号

令和元年10月15日

沖縄県知事殿

沖縄防衛局長



在日米軍の水面を使用する演習について（通知）

標記について、下記のとおり演習が行われますので、よろしくお取り計らい願います。

なお、本件につきましては、令和元年10月11日に連絡済みであることを念のため申し添えます。

記

水域名：ホワイト・ビーチ地区水域（第三種区域甲・乙）

日時：令和元年11月1日～11月30日（0001～2400）

演習内容：陸上施設保安及び船舶係留

