

# 第2 産 業

## 第2章 産業

### 1 島別産業別就業者数(15歳以上)

平成27年国勢調査(計27.10.1現在)

区分 島名	総数 (A+B+C+D)	第1次産業					第2次産業			第3次産業																分類不 詳(D)
		小計 (A)	農業 林業	うち農業	漁業	小計 (B)	鉱業	建設業	製造業	小計 (C)	電気・ガ ス・熱供 給・水道 業	情報 通信業	運輸業、 郵便業	卸売業、 小売業	金融業、 保険業	不動産 業、物品 賃貸業	学術・技 術・研 究・開発 サービス	研究 開発 サービス	宿泊業、 飲食業、 サービス 業	生活 サービス 業	教育、学 校 教育 支援 業	医療、 福祉 サービス	複 合 サービス	合 計 サービス	公務	
石垣島	総数 22,711 男 12,674 女 10,037	2,075	1,801	1,787	274	3,114	10	1,893	1,211	16,341	112	197	1,142	3,093	236	442	647	2,817	1,057	1,070	2,523	229	1,279	1,497	1,181	
竹富島	総数 182 男 97 女 85	9	4	4	5	12	0	2	10	160	0	0	22	7	0	11	0	69	20	9	13	2	6	1	1	
西表島*	総数 1,365 男 758 女 607	195	181	177	14	75	0	51	24	959	1	2	102	85	1	12	28	292	200	120	65	9	33	9	136	
鳩間島	総数 29 男 16 女 13	0	0	0	0	0	0	0	0	25	0	0	0	0	0	0	0	14	0	8	0	2	1	0	4	
小浜島*	総数 435 男 228 女 207	48	40	39	8	8	0	1	7	344	0	0	8	7	0	7	0	258	14	22	14	5	7	2	35	
黒島*	総数 110 男 64 女 46	48	48	48	0	1	0	1	0	55	0	0	4	1	0	0	2	15	5	15	10	3	0	0	6	
新城島 (上地・ 下地)	総数 - 男 - 女 -	-	-	-	-	-	-	-	-	-	-	-	-	-	-	-	-	-	-	-	-	-	-	-	-	
波照間島	総数 217 男 127 女 90	49	48	48	1	16	0	1	15	108	8	0	10	14	0	2	2	33	2	18	11	2	3	3	44	
与那国島	総数 1,317 男 923 女 394	142	104	104	38	544	1	441	102	630	7	2	50	70	1	12	22	133	20	70	57	38	38	110	1	
八重山圏域	総数 26,366 男 14,887 女 11,479	2,566	2,226	2,207	340	3,770	11	2,390	1,369	18,622	128	201	1,338	3,277	238	486	701	3,631	1,318	1,332	2,693	290	1,367	1,622	1,408	
離島計 (A)	総数 60,976 男 35,164 女 25,812	9,702	8,684	8,634	1,018	8,810	28	5,897	2,885	39,703	319	421	2,497	6,868	475	866	1,369	6,691	2,459	3,159	6,828	878	2,754	4,119	2,761	
県計 (B)	総数 589,634 男 324,924 女 264,710	26,593	23,977	23,772	2,616	81,508	254	52,335	28,919	433,334	3,223	13,203	25,137	81,924	11,034	12,219	17,069	45,897	22,606	31,647	81,998	5,382	48,390	33,605	48,199	
構成比 (A)/(B) ×100	総数 10.3 男 10.8 女 9.8	36.5 36.4 36.7	36.2 36.1 36.6	36.3 36.2 36.7	38.9 39.1 37.5	10.8 10.8 10.8	11.0 11.8 6.1	11.3 11.3 11.0	10.0 9.5 10.7	9.2 9.0 9.3	9.9 10.2 8.6	3.2 3.1 3.3	9.9 9.7 9.1	8.4 7.6 4.6	4.3 3.9 4.6	7.1 7.1 7.1	8.0 8.4 7.2	14.6 14.5 14.6	10.9 10.2 9.8	10.0 10.2 9.9	8.3 7.1 8.8	16.3 15.4 17.9	5.7 6.3 4.9	12.3 12.6 11.5	5.7 5.9 5.5	

注：1 由布島・外離島は西表島、嘉弥真島は小浜島、新城島(上地・下地)は黒島を含む。

資料：企画部 地域・離島課「平成27年国勢調査 産業(大分類)別男女別15歳以上就業者数

## 2 離島地域の産業別市町村内総生産

平成28年度

(単位：百万円、%)

区分 市町村名		第1次産業			第2次産業			第3次産業		税等	合計
		農林業	水産業		建設業	鉱業 製造業		サービス業			
石垣市	総生産額	7,776	6,946	830	22,424	16,372	6,052	128,812	—	△ 795	158,217
	構成比	4.9	4.4	0.5	14.2	10.3	3.8	81.4	0.0	△ 0.5	100.0
竹富町	総生産額	1,885	1,696	189	3,548	2,171	1,377	11,896	—	△ 87	17,242
	構成比	10.9	9.8	1.1	20.6	12.6	8.0	69.0	0.0	△ 0.5	100.0
与那国町	総生産額	329	230	99	2,265	1,174	1,091	3,868	—	△ 32	6,430
	構成比	5.1	3.6	1.5	35.2	18.3	17.0	60.2	0.0	△ 0.5	100.0
八重山計 (A)	総生産額	9,990	8,872	1,118	28,237	19,717	8,520	144,576	0	△ 914	181,889
	構成比	5.5	4.9	0.6	15.5	10.8	4.7	79.5	0.0	△ 0.5	100.0
離島計	総生産額	31,385	28,354	3,031	81,206	56,565	24,641	304,926	0	△ 2,090	415,427
	構成比	7.6	6.8	0.7	19.5	13.6	5.9	73.4	0.0	△ 0.5	100.0
県計 (B)	総生産額	75,694	65,273	10,421	653,066	457,258	195,808	3,574,712	—	△ 21,509	4,281,963
	構成比	1.8	1.5	0.2	15.3	10.7	4.6	83.5	0.0	△ 0.5	100.0
構成比 (A) / (B) ×100		13.2	13.6	10.7	4.3	4.3	4.4	4.0	0.0	4.2	4.2

注：1 構成比は、四捨五入の関係で内訳の合計が一致しない場合があります。

注：2 「税等」は、輸入品に課される税・関税及び（控除）総資本形成に係る消費税です。

資料：企画部統計課「平成28年度 沖縄県市町村民所得 令和元年11月29日公表」

### 3 離島市町村1人当たり市町村民所得の推移

(単位：千円)

市町村名	平成24年度		平成25年度		平成26年度		平成27年度		平成28年度	
	所得 水準	所得 水準	所得 水準	所得 水準	所得 水準	所得 水準	所得 水準	所得 水準	所得 水準	
石垣市	2,055	103.9	2,151	104.3	2,183	105.6	2,284	106.1	2,429	106.9
竹富町	2,163	109.4	2,281	110.6	2,200	106.4	2,323	107.9	2,541	111.8
与那国町	2,626	132.8	2,887	140.0	3,059	147.9	3,671	170.5	4,023	177.0
八重山平均	2,281	115.3	2,440	118.3	2,481	120.0	2,759	128.2	2,998	131.9
離島平均	1,980	100.1	2,070	100.4	2,096	101.4	2,189	101.7	2,372	104.4
県全体	1,978	100.0	2,062	100.0	2,068	100.0	2,153	100.0	2,273	100.0

注：1 所得水準は県全体を100としたもの

2 遡及改訂のため、平成27年度以前の数値は過去の統計数値と必ずしも一致しない。

資料：企画部統計課「平成28年度 沖縄県市町村民所得 令和元年11月29日公表」

## 4 農 業

(1) 島別年齢階級別農業従事者数(自営農業に従事した世帯員数)(販売農家)

平成27年2月1日現在(単位:人)

区分 島名	男女計	男						女							
		計	15~29歳	30~59歳	60~64歳	65~74歳	75歳以上	計	15~29歳	30~59歳	60~64歳	65~74歳	75歳以上		
石垣島	1,475	915	55	332	138	200	190	560	18	214	93	140	95		
竹富島	9	6	-	2	-	3	1	3	-	1	1	1	-		
黒島	40	27	6	11	4	4	2	13	1	6	1	4	1		
小浜島	40	24	-	9	6	5	4	16	-	6	5	2	3		
西表島	164	102	4	49	20	16	13	62	3	34	6	8	11		
由布島	...	...	西表島に含む						...	西表島に含む					
鳩間島	-	-	-	-	-	-	-	-	-	-	-	-	-		
波照間島	121	79	1	37	11	10	20	42	-	16	8	7	11		
与那国島	308	192	16	93	24	40	19	116	6	56	26	17	11		
八重山圏域計	2,157	1,345	82	533	203	278	249	812	28	333	140	179	132		
離島計	14,329	8,627	398	3,446	1,338	1,740	1,705	5,702	160	2,140	935	1,216	1,251		
県計	26,919	16,771	868	6,422	2,565	3,577	3,339	10,148	360	3,564	1,652	2,307	2,265		
八重山圏域 年齢別構成比(%) 各年齢/合計 ×100		62.4	6.1	39.6	15.1	20.7	18.5	37.6	3.4	41.0	17.2	22.0	16.3		

注: 1 西表島に由布島も含まれる。

2 統計表中に使った符号は次のとおりである。

「-」・・・事実のないもの。

「…」・・・事実不詳又は調査を欠くもの。

「X」・・・秘密保護のため数を秘匿したもの。ただし、秘匿した数値は各圏域計には含まれないが、

離島計・県計に含まれる。

資料: 企画部統計課「2015年農林業センサス」

## (2) 島別年齢階級別世帯員数（販売農家）

平成27年2月1日現在（単位：人）

区分 島名	男女計	男						女							
		計	0～14歳	15～29歳	30～59歳	60～64歳	65歳以上	計	0～14歳	15～29歳	30～59歳	60～64歳	65歳以上		
石垣島	2,082	1,108	74	118	360	139	417	974	80	80	320	121	373		
竹富島	15	7	-	-	3	-	4	8	-	-	1	2	5		
黒島	57	33	4	6	11	4	8	24	3	1	8	2	10		
小浜島	58	30	5	-	9	6	10	28	7	1	6	5	9		
西表島	234	131	19	7	50	20	35	103	15	6	42	8	32		
由布島	…	…	西表島に含む						…	西表島に含む					
鳩間島	-	-	-	-	-	-	-	-	-	-	-	-	-		
波照間島	155	90	10	1	37	11	31	65	5	-	19	9	32		
与那国島	461	247	32	21	102	26	66	214	35	12	88	35	44		
八重山圏域計	3,062	1,646	144	153	572	206	571	1,416	145	100	484	182	505		
離島計	17,888	9,696	519	698	3,523	1,317	3,639	8,192	481	485	2,704	1,086	3,436		
県計	37,642	20,562	1,173	1,858	7,349	2,614	7,568	17,080	1,133	1,479	5,405	2,075	6,988		
八重山圏域 年齢別構成比(%) 各年齢/合計 ×100		53.8	8.7	9.3	34.8	12.5	34.7	46.2	10.2	7.1	34.2	12.8	35.7		

注：1 西表島に由布島も含まれる。

2 統計表中に使った符号は次のとおりである。

「-」・・・事実のないもの。

「…」・・・事実不詳又は調査を欠くもの。

「X」・・・秘密保護のため数を秘匿したもの。ただし、秘匿した数値は各圏域計には含まれないが、離島計・県計に含まれる。

資料：企画部統計課「2015年農林業センサス」

(3) 島別経営耕地の状況(農業経営体総数)、及び専兼業別農家数(販売農家)

平成27年2月1日現在

区分 島名	経営耕地面積(アール)				1農業経営体 当たり 耕地面積 (アール)	販売農家数(戸)				
	総面積	田	畑	樹園地		総数	専業	兼業		
								計	第1種	第2種
石垣島	308,677	24,498	268,663	15,516	395	782	440	342	132	210
竹富島	10,353	-	10,353	-	1,479	7	3	4	-	4
黒島	28,355	-	28,355	-	1,289	22	11	11	8	3
小浜島	10,170	200	9,970	-	484	21	14	7	3	4
西表島	55,017	5,962	44,329	4,726	585	94	58	36	19	17
由布島	…	西表島に含む			…	…	西表島に含む	…	西表島に含む	
鳩間島	-	-	-	-	-	-	-	-	-	-
波照間島	27,199	150	27,049	-	389	70	56	14	6	8
与那国島	56,461	6,081	50,233	147	321	176	44	132	30	102
八重山圏域	496,232	36,891	438,952	20,389	423	1,172	626	546	198	348
離島計	1,859,332	48,255	1,781,790	29,287	240	7,757	4,128	6,329	905	2,724
県計	2,478,962	57,917	2,276,037	145,008	174	14,241	7,497	6,744	1,889	4,855
八重山圏域構成比(%) 各数値/総計 ×100		7.4	88.5	4.1			53.4	46.6	36.3	63.7

- 注：1 西表島に由布島も含まれる。  
 2 統計表中に使った符号は次のとおりである。  
 「-」・・・事実のないもの。  
 「…」・・・事実不詳又は調査を欠くもの。  
 「X」・・・秘密保護のため数を秘匿したもの。ただし、秘匿した数値は各圏域計には含まれないが、離島計・県計に含まれる。

資料：企画部統計課「2015年農林業センサス」

## (4) 島別経営耕地面積規模別経営体数 (農業経営体総数)

平成27年2月1日現在 (単位:経営体)

区分 島名	計	0.3ha未満	0.3~0.5ha	0.5~1.0ha	1.0~1.5ha	1.5~2.0ha	2.0~3.0ha	3.0~5.0ha	5.0~10.0ha	10.0~20.0ha	20.0~30.0ha	30.0~50.0ha	50.0ha以上
石垣島	834	12	34	129	103	86	133	155	129	38	9	3	3
竹富島	7	1	-	-	-	-	-	1	2	2	-	-	1
黒島	23	4	-	-	-	-	1	4	5	6	2	-	1
小浜島	22	-	-	2	2	3	3	5	5	2	-	-	-
西表島	98	1	-	7	6	8	12	20	30	13	-	1	-
由布島	…	西表島に含む											
鳩間島	-	-	-	-	-	-	-	-	-	-	-	-	-
波照間島	70	-	3	3	8	5	9	22	18	2	-	-	-
与那国島	184	11	39	37	16	13	24	15	12	12	3	2	-
八重山圏域計 (A)	1,238	29	76	178	135	115	182	222	201	75	14	6	5
離島計	7,936	90	613	1,775	1,418	1,017	1,263	977	588	159	20	10	6
県計(B)	15,029	1,036	2,682	4,199	2,201	1,364	1,516	1,157	654	180	21	12	7
構成比 (A)/(B)×100	8.2	2.8	2.8	4.2	6.1	8.4	12.0	19.2	30.7	41.7	66.7	50.0	71.4

注: 1 西表島に由布島も含まれる。

2 統計表中に使った符号は次のとおりである。

「-」・・・事実のないもの。

「…」・・・事実不詳又は調査を欠くもの。

「X」・・・秘密保護のため数を秘匿したもの。ただし、各県域県には秘匿した数値は含まれないが、離島計・県計には秘匿した数値が含まれる。

資料: 企画部統計課「2015年農林業センサス」



(5) 販売目的で作付け(栽培)した作物の類別作付経営体数と作付面積(農業経営体総数)

平成27年2月1日現在(単位:経営体数・経営体、面積・アール)

区分 島名	農業経営体		稲		麦類		雑穀		いも類		豆類		工芸農作物		野菜類		花き類・花木		その他の作物	
	作付 経営体数	作付 面積	作付 経営体数	作付 面積	作付 経営体数	作付 面積	作付 経営体数	作付 面積	作付 経営体数	作付 面積	作付 経営体数	作付 面積	作付 経営体数	作付 面積	作付 経営体数	作付 面積	作付 経営体数	作付 面積	作付 経営体数	作付 面積
石垣島	644	X	111	31,600	-	-	-	-	18	X	-	-	501	X	94	X	22	X	44	X
竹富島	2	X	-	-	-	-	-	-	-	-	-	-	2	X	-	-	-	-	-	-
黒島	1	X	-	-	-	-	-	-	-	-	-	-	-	-	-	-	-	-	1	X
小浜島	17	X	1	X	-	-	-	-	-	-	1	X	17	5,528	1	X	-	-	-	-
西表島	75	X	15	X	-	-	-	-	7	X	1	X	44	X	12	X	2	X	-	X
由布島	西表島に含む																			
鳩間島	-	-	-	-	-	-	-	-	-	-	-	-	-	-	-	-	-	-	-	-
波照間島	66	X	1	X	-	-	4	700	-	-	-	-	64	20,330	1	X	-	-	-	-
与那国島	159	X	7	5,624	-	-	-	-	1	X	-	-	145	22,386	8	X	-	-	4	990
八重山圏域計 (A)	964	-	135	37,224	-	-	4	700	26	-	2	-	773	48,244	116	-	24	-	49	990
離島計	7,200	1,292,548	187	52,678	8	570	36	2,542	137	9,037	16	292	6,614	1,146,155	727	37,844	146	11,266	54	10,602
県計(B)	13,784	1,878,715	311	61,638	13	701	48	5,677	400	19,297	32	1,340	9,322	1,395,740	3,244	146,467	1,225	93,201	108	19,414
構成比(%) (A)/(B)×100	7.0		43.4	60.4			8.3	12.3	6.5		6.3		8.3	3.5	3.6		2.0		45.4	5.1

- 注: 1 西表島に由布島も含まれる。  
 2 合計と内訳が一致しないのは四捨五入によるものである。  
 3 統計表中に使った符号は次のとおりである。  
 「-」・・・事実のないもの。  
 「…」・・・事実不詳又は調査を欠くもの。  
 「x」・・・秘密保護のため数を秘匿したもの。ただし、秘匿した数値は各圏域計には含まれないが離島計・県計に含まれる。

資料: 企画部統計課「2015年農林業センサス」

(5) 販売目的で作付け(栽培)した作物の類別作付経営体数と作付面積(農業経営体総数)(つづき)

平成27年2月1日現在(単位:経営体数・経営体、面積・アール)

区分 島名	ばれいしよ		かんしよ		たばこ		茶		さとうきび		果樹計		シークワサー		パインアップル		マンゴー				
	作付 経営体数	作付 面積	作付 経営体数	作付 面積	作付 経営体数	作付 面積	作付 経営体数	作付 面積	作付 経営体数	作付 面積	作付 経営体数	作付 面積	作付 経営体数	作付 面積	作付 経営体数	作付 面積	作付 経営体数	作付 面積			
石垣島	2	X	16	820	15	4,120	1	X	489	108,399	98	X			67						
竹富島	-	-	-	-	-	-	1	X	-	-	-	-			-						
黒島	-	-	-	-	-	-	-	-	-	-	-	-			-						
小浜島	-	-	-	-	-	-	-	-	17	5,528	-	-			-						
西表島	5	260	2	X	1	X	1	X	42	23,262	28	X			21						
由布島	西表島を含む																				
鳩間島	-	-	-	-	-	-	-	-	-	-	-	-			-						
波照間島	-	-	-	-	-	-	-	-	64	20,330	-	-			-						
与那国島	-	-	1	X	-	-	-	-	90	18,111	7	X			-						
八重山圏域計 (A)	7	260	19	820	16	4,120	3		702	175,630	133				88						
離島計	53	2,916	92	6,121	182	78,104	3	38	6,442	1,062,505	267	21,562			93						
県計(B)	162	5,335	262	13,962	197	81,761	27	2,147	9,046	1,299,589	1,962	135,240			343						
構成比(%) (A)/(B)×100	4.3	4.9	7.3	5.9	8.1	5.0	11.1		7.8	13.5	6.8				25.7						

- 注: 1 西表島に由布島も含まれる。  
 2 合計と内訳が一致しないのは四捨五入によるものである。  
 3 統計表中に使った符号は次のとおりである。  
 「-」・・・事実のないもの。  
 「…」・・・事実不詳又は調査を欠くもの。  
 「x」・・・秘密保護のため数を秘匿したもの。ただし、秘匿した数値は各圏域計には含まれないが離島計・県計に含まれる。

資料: 企画部統計課「2015年農林業センサス」

(6) 離島市町村別さとうきびの作型別生産実績

令和元年11月1日現在

区分 市町村名	年期	夏 植			春 植			株 出			合 計		
		面積 (ha)	107-μ当たり 収量(kg)	生産量 (t)	面積 (ha)	107-μ当たり 収量(kg)	生産量 (t)	面積 (ha)	107-μ当たり 収量(kg)	生産量 (t)	面積 (ha)	107-μ当たり 収量(kg)	生産量 (t)
石垣市	平27～平28	685	6,815	46,652	154	4,181	6,420	628	3,750	23,551	1,466	5,226	76,623
	平28～平29	515	8,086	41,642	137	6,703	9,180	449	5,828	26,190	1,101	6,993	77,012
	平29～平30	722	8,125	58,659	151	6,219	9,384	561	6,060	33,997	1,434	7,116	102,041
	平30～令1	480	8,479	40,662	176	5,537	9,771	731	5,429	39,667	1,387	6,497	90,100
竹富町	平27～平28	310	6,421	19,918	9	2,565	227	86	2,518	2,156	405	5,511	22,300
	平28～平29	286	7,455	21,295	8	4,999	416	88	4,499	3,964	382	6,720	25,675
	平29～平30	290	7,078	20,557	13	4,600	591	144	4,721	6,783	447	6,249	27,930
	平30～令1	235	7,513	17,645	13	4,467	599	185	4,976	9,217	433	6,335	27,460
与那国町	平27～平28	63	5,775	3,644	15	3,380	497	49	4,052	1,994	127	4,831	6,135
	平28～平29	43	4,913	2,108	1	3,897	29	68	2,634	1,794	112	3,517	3,931
	平29～平30	44	6,200	2,739	0	0	0	63	3,132	1,966	107	4,399	4,704
	平30～令1	63	6,686	4,200	1	6,124	59	44	5,020	2,186	107	6,005	6,445
八重山計(A)	平25～平26	1,058	6,637	70,214	177	4,034	7,144	763	3,632	27,700	1,998	5,259	105,058
	平26～平27	844	7,711	65,045	146	6,591	9,625	606	5,276	31,948	1,595	6,684	106,618
	平27～平28	1,057	7,757	81,955	164	6,092	9,975	767	5,570	42,745	1,988	6,775	134,675
	平28～平29	777	8,042	62,507	191	5,465	10,429	959	5,323	51,070	1,928	6,433	124,006
離島計	平27～平28	4,434	7,243	321,143	932	4,629	43,169	4,878	4,790	233,666	10,244	5,837	597,978
	平28～平29	3,800	8,993	341,721	887	6,779	60,144	5,389	6,687	360,330	10,076	7,565	762,196
	平29～平30	3,754	7,099	266,477	836	4,878	40,762	6,403	4,868	311,687	10,993	5,630	618,925
	平30～令1	2,908	7,336	213,333	1,134	5,201	58,981	6,408	5,367	343,917	10,450	5,897	616,232
県計(B)	平27～平28	4,730	7,204	340,725	1,371	4,669	64,023	7,111	4,921	349,923	13,212	5,712	754,671
	平28～平29	4,106	8,877	364,511	1,248	6,439	80,379	7,584	6,496	492,633	12,938	7,246	937,523
	平29～平30	4,022	7,084	284,866	1,217	4,873	59,328	8,570	4,953	424,482	13,809	5,567	768,675
	平30～令1	3,123	7,271	227,059	1,527	4,924	75,187	8,495	5,183	440,338	13,145	5,649	742,584
構成比(%) (A)/(B) ×100	平26～平27	22.4	/	20.6	12.9	/	11.2	10.7	/	7.9	15.1	/	13.9
	平27～平28	20.5	/	17.8	11.7	/	12.0	8.0	/	6.5	12.3	/	11.4
	平28～平29	26.3	/	28.8	13.5	/	16.8	9.0	/	10.1	14.4	/	17.5
	平29～平30	24.9	/	27.5	12.5	/	13.9	11.3	/	11.6	14.7	/	16.7

資料：農林水産部糖業農産課

注) 合計と内訳が一致しないのは四捨五入によるものである。

作型区分は、次のとおりである。

「夏植」・・・8月から9月に苗を植え付け、翌々年の1月から3月に収穫。

「春植」・・・2月から3月に苗を植え付け、翌年の1月から3月に収穫。

「株出」・・・収穫後、刈取った芽を出させ、翌年の1月から3月に収穫。

## (7) 離島市町村別パインアップル収穫面積及び生産実績

平成31年3月31日現在

市町村名		石垣市	竹富町	離島計	県計
区分					
	栽培農家数(戸)	67	21	88	343
	収穫面積(ha)	77	45	122	250
	収穫量(t)	881	1,036	1,917	4,756
果実出荷量(t)	加工原料用	324	0	324	2,532
	生果用	557	921	1,478	2,108
	計	881	921	1,802	4,640
	10a当たり収穫(kg/10a)	1,144	2,029	1,472	1,853

資料：栽培農家数；沖縄県企画部統計課 2015年農林業センサス農林業経営体調査  
 収穫面積、収穫量；沖縄県 農林水産部 農業関係統計 平成31年(平成28年産)  
 果実出荷量、10a当たり収穫；沖縄県 農林水産部 園芸振興課統計資料

(8) 沖縄県農業協同組合の離島市町村における地区本部・支店の現況

平成31年3月31日現在

支店名 (地区本部) (営業所)	所在地	組合員数					役員		職員数		
		正組合員数			准組合員数		理事	経営管理 委員	参事	営農 指導員	その他
		個人	団体	合計	個人	団体	常勤	非常勤			
八重山地区 本部	石垣市新栄町1						0	1	0	0	6
地区営農 振興センター	石垣市大浜391						0		0	10	66
八重山	石垣市新栄町1	3,189	117	3,306	2,297	98	0		0	0	49
与那国	与那国町与那国125	159	7	166	103	0	0		0	0	24
八重山圏域計 (A)		3,348	124	3,472	2,400	98	0	1	0	10	145
離島計		13,748	244	13,992	8,129	351	0	7	0	26	539
沖縄県計 (B)		48,029	424	48,453	95,879	938	11	25	12	124	3,577
構成比 (%) (A) / (B)		7.0	29.2	7.2	2.5	10.4	0.0	4.0	0.0	8.1	4.1

資料：農林水産部 農政経済課

(9) 離島市町村別農業農村整備の実績

平成31年3月31日現在

市町村名	水源整備			かんがい施設整備			ほ場整備		
	要整備量	整備済	整備率	要整備量	整備済	整備率	要整備量	整備済	整備率
	A (ha)	B (ha)	B/A (%)	A (ha)	B (ha)	B/A (%)	A (ha)	B (ha)	B/A (%)
石垣市	5,390.0	4,637.8	86.0	5,390.0	3,980.5	73.8	3,582.4	2,614.2	73.0
竹富町	2,060.0	340.1	16.5	2,060.0	329.1	16.0	943.2	602.4	63.9
与那国町	536.0	25.4	4.7	536.0	28.8	5.4	392.3	287.6	73.3
八重山圏域計	7,986.0	5,003.3	62.7	7,986.0	4,338.4	54.3	4,917.9	3,504.2	71.3
離島計	26,006.0	18,106.9	69.6	26,006.0	14,594.6	56.1	21,110.8	13,866.0	65.7
県計	38,600.0	24,113.4	62.5	38,600.0	18,942.0	49.1	32,800.0	20,614.5	62.8

資料：農林水産部 村づくり計画課

(10) 離島市町村別農業産出額(推計)

平成29年1月～平成29年12月(単位:千万円)

区分 市町村名	耕 種									畜 産								加 工 農産物 (C)	農 業 産出額 (A)+(B)+(C)	
	米	麦類 雑穀 豆類	いも類	野菜	果実	花き	工芸 農作物	その他 作物	耕種 小計 (A)	肉用牛	乳用牛	うち 生乳	豚	鶏	うち 鶏卵	うち ブロイラー	その他 畜産物			畜産 小計 (B)
石 垣 市	28	-	7	62	56	11	162	16	343	722	53	52	20	12	12	-	1	808	0	1,151
竹 富 町	6	0	1	8	17	x	68	x	101	164	8	8	-	0	x	-	0	172	0	274
与那国町	1	-	0	4	1	-	26	0	33	1	-	-	x	0	x	-	x	1	1	36
八重山 圏域計 (A)	35	0	8	74	74	11	256	16	477	887	61	60	20	12	12	0	1	981	1	1,461
離島計	46	5	59	411	131	125	1,832	19	2,643	1,766	72	71	20	23	12	0	1	1,882	1	4,528
沖縄県計 (B)	50	10	120	1,530	600	970	2,100	80	5,461	2,280	370	360	1,310	590	450	130	20	4,570	1	10,033
構成比 (%) (A)/(B)	70.0	0.0	6.7	4.8	12.3	1.1	12.2	20.0	8.7	38.9	16.5	16.7	1.5	2.0	2.7	0.0	5.0	21.5	100.0	14.6

※端数処理のため、内訳と合計とが一致しない場合がある。

資料：農林水産省「市町村別農業産出額」、沖縄総合事務局農林水産部「第47次沖縄農林水産統計年報」

注) 統計表中に使った符号は次のとおりである。

「-」…事実のないもの

「0」…単位に満たないもの

「X」…秘密保護上統計数値を公表しないもの

(11) 島別家畜・家きんの飼養戸数及び頭羽数

平成30年12月31日現在

島名	市町村名	肉用牛		乳用牛		馬		豚		山羊		採卵鶏		ブロイラー		水牛	
		戸数	頭数	戸数	頭数	戸数	頭数	戸数	頭数	戸数	頭数	戸数	羽数	戸数	羽数	戸数	頭数
石垣島	石垣市	494	23,172	6	229	22	83	11	5,116	111	1,152	10	41,075	3	2,215	2	5
竹富島	竹富町	8	221	0	0	1	4	0	0	5	28	2	2	0	0	2	34
西表島		46	1,706	0	0	5	6	4	34	37	205	23	278	0	0	0	0
由布島		0	0	0	0	0	0	0	0	0	0	0	0	0	0	1	46
鳩間島		1	1	0	0	0	0	0	0	0	0	0	0	0	0	0	0
小浜島		24	799	0	0	8	12	0	0	21	114	7	40	0	0	1	3
黒島		55	2,636	1	1	0	0	0	0	6	21	0	0	0	0	0	0
新城島(上地)		0	0	0	0	0	0	0	0	0	0	0	0	0	0	0	0
新城島(下地)		1	57	0	0	0	0	0	0	0	0	0	0	0	0	0	0
波照間島		15	193	0	0	0	0	0	0	22	276	0	0	0	0	0	0
嘉弥真島		0	0	0	0	0	0	0	0	0	0	0	0	0	0	0	0
与那国島	与那国町	40	945	0	0	19	182	1	47	18	124	1	250	0	0	0	0
八重山圏域計(A)		684	29,730	7	230	55	287	16	5,197	220	1,920	43	41,645	3	2,215	6	88
離島計		1,790	52,004	8	254	74	383	46	6,128	667	4,585	72	77,023	4	5,715	6	88
沖縄県計(B)		2,384	73,836	66	4,241	127	581	273	206,828	1,484	12,035	297	1,369,045	23	574,261	11	110
八重山圏域の構成比(%) (A)/(B)		28.7	40.3	10.6	5.4	43.3	49.4	5.9	2.5	14.8	16.0	14.5	3.0	13.0	0.4	54.5	80.0

資料:農林水産部畜産課

※ブロイラー…肉鶏の一品種。



(12) 島別牧場の現状

平成29年12月現在

島名	市町村名	牧場数(箇所)			牧 場 面 積				飼 養 頭 数				主 要 施 設				
		総数 (箇所)	個人営 (箇所)	団体営 (箇所)	総面積 (ha)	放牧地 (ha)	採草地 (ha)	その他 (ha)	総数 (頭)	生産 頭数		畜舎 (棟)	保護舎 (棟)	水飲場 (箇所)	葉浴 施設 (箇所)	サイロ (基)	
										放牧頭数 (頭)	成雌頭数 (頭)						
																	(頭)
石垣島	石垣市	510	484	26	2,527	357	1,639	531	12,914	85	12,829	9,851	133	0	0	0	0
竹富島	竹富町	8	-	-	-	-	-	-	-	-	-	-	-	-	-	-	-
西表島		46	-	-	-	-	-	-	-	-	-	-	-	-	-	-	-
由布島		-	-	-	-	-	-	-	-	-	-	-	-	-	-	-	-
鳩間島		-	-	-	-	-	-	-	-	-	-	-	-	-	-	-	-
小浜島		24	-	-	-	-	-	-	-	-	-	-	-	-	-	-	-
黒島		56	-	-	-	-	-	-	-	-	-	-	-	-	-	-	-
新城島(上地)		-	-	-	-	-	-	-	-	-	-	-	-	-	-	-	-
新城島(下地)		1	-	-	-	-	-	-	-	-	-	-	-	-	-	-	-
波照間島		14	-	-	-	-	-	-	-	-	-	-	-	-	-	-	-
嘉弥真島		-	-	-	-	-	-	-	-	-	-	-	-	-	-	-	-
外離島		-	-	-	-	-	-	-	-	-	-	-	-	-	-	-	-
与那国島		与那国町	37	34	3	518	321	172	25	1,559	953	606	310	82	0	94	0
八重山圏域計		547	518	29	3,045	678	1,811	556	14,473	1,038	13,435	10,161	215	0	94	0	0
離島計		785	753	32	3,641	816	2,268	556	20,150	2,544	17,606	13,800	404	14	198	0	0

資料：企画部地域・離島課（市町村報告による）

サイロ・・・農作物・家畜の飼料を貯蔵する円筒形の倉庫

※「-」箇所は市町村から未回答又は不明

# 5 森林資源量

## (1) 離島市町村別民有林の森林資源概況及び林道

令和元年12月10日現在  
(単位 面積：ha 材積：千m<sup>3</sup>)

区分 市町村名	総数		立木地																		竹林						無立木地						更新		ギンネム		林道	
			合計						人工林						天然林												無立木地											
			計		針葉樹林		広葉樹林		計		針葉樹林		広葉樹林		計		針葉樹林		広葉樹林								計		伐採跡地	未立木地	困難地							
			面積	材積	面積	材積	面積	材積	面積	材積	面積	材積	面積	材積	面積	材積	面積	材積	面積	材積							面積	材積	面積	材積	面積	材積						
石垣市	8,963	1,851	8,676	1,850	1,182	458	7,494	1,392	1,207	504	832	408	375	96	7,469	1,346	350	49	7,118	1,296	116	0	39	0	8	0	31	0	51	1	81	0	23	3				
竹富町	2,231	258	2,004	255	218	39	1,786	216	200	36	72	16	128	20	1,805	219	146	23	1,658	196	3	0	51	0	2	0	49	0	41	3	132	0	0	0				
与那国町	1,092	145	799	128	51	12	748	117	99	28	46	11	53	17	700	100	4	1	695	99	30	0	12	0	1	0	11	0	122	16	129	0	5	5				
八重山 圏域計 (A)	12,287	2,253	11,479	2,233	1,451	508	10,028	1,725	1,506	569	950	435	556	133	9,973	1,665	501	73	9,472	1,592	150	0	102	0	11	0	91	0	214	20	342	0	28	2				
離島計	25,133	3,517	20,459	3,464	4,633	1,029	15,826	2,435	4,234	1,005	2,351	707	1,884	298	16,225	2,459	2,283	322	13,942	2,137	168	0	1,302	0	20	0	1,281	0	2,049	53	1,154	0	58	2				
沖縄県計 (B)	74,792	9,880	65,483	9,695	17,432	2,810	48,051	6,885	10,309	1,905	6,301	1,347	4,008	558	55,174	7,790	11,131	1,463	44,043	6,327	184	3	3,619	0	42	0	3,576	0	3,930	182	1,576	0	300	4				
構成比(% (A)/(B) ×100	16.4	22.8	17.5	23.0	8.3	18.1	20.9	25.1	14.6	29.9	15.1	32.3	13.9	23.9	18.1	21.4	4.5	5.0	21.5	25.2	81.4	6.8	2.8	0.0	26.6	0.0	2.5	0.0	5.5	10.8	21.7	0.0	9.3	56.7				

資料：農林水産部 森林管理課

注) 合計と内訳の割合が一致しないのは四捨五入によるものである。

※ギンネム・・・マメ科の常緑小高木

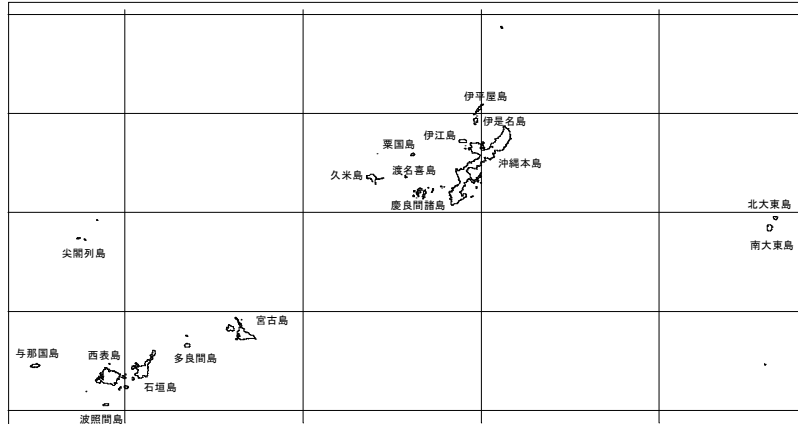
## 6 漁 業

### (1) 離島市町村別年齢階級別15歳以上の漁業就業者数

漁業就業者 市町村名	15歳以上の漁業就業者数					男(平成25年)				女(平成25年)			
	平成5年 11月1日	10年 11月1日	15年 11月1日	20年 11月1日	25年 11月1日	計	15～ 29歳	30～ 59歳	60歳 以上	計	15～ 29歳	30～ 59歳	60歳 以上
石垣市	445	412	356	309	275	268	18	166	84	7	0	5	2
竹富町	131	139	109	80	48	38	4	19	15	10	0	7	3
与那国町	52	45	38	34	39	37	0	22	15	2	0	1	1
八重山圏域計 (A)	628	596	503	423	362	343	22	207	114	19	0	13	6
離島計	2,277	2,164	1,777	1,567	1,459	1,412	66	794	552	47	0	27	20
県計(B)	5,011	4,719	4,283	3,929	3,731	3,618	209	2,042	1,367	113	7	61	45
構成比(%) (A)/(B)*100	12.5	12.6	11.7	10.8	9.7	9.5	10.5	10.1	8.3	16.8	0.0	21.3	13.3

資料：農林水産省「2013年漁業センサス第3巻海面漁業に関する統計（市区町村編）」

沖縄県位置図

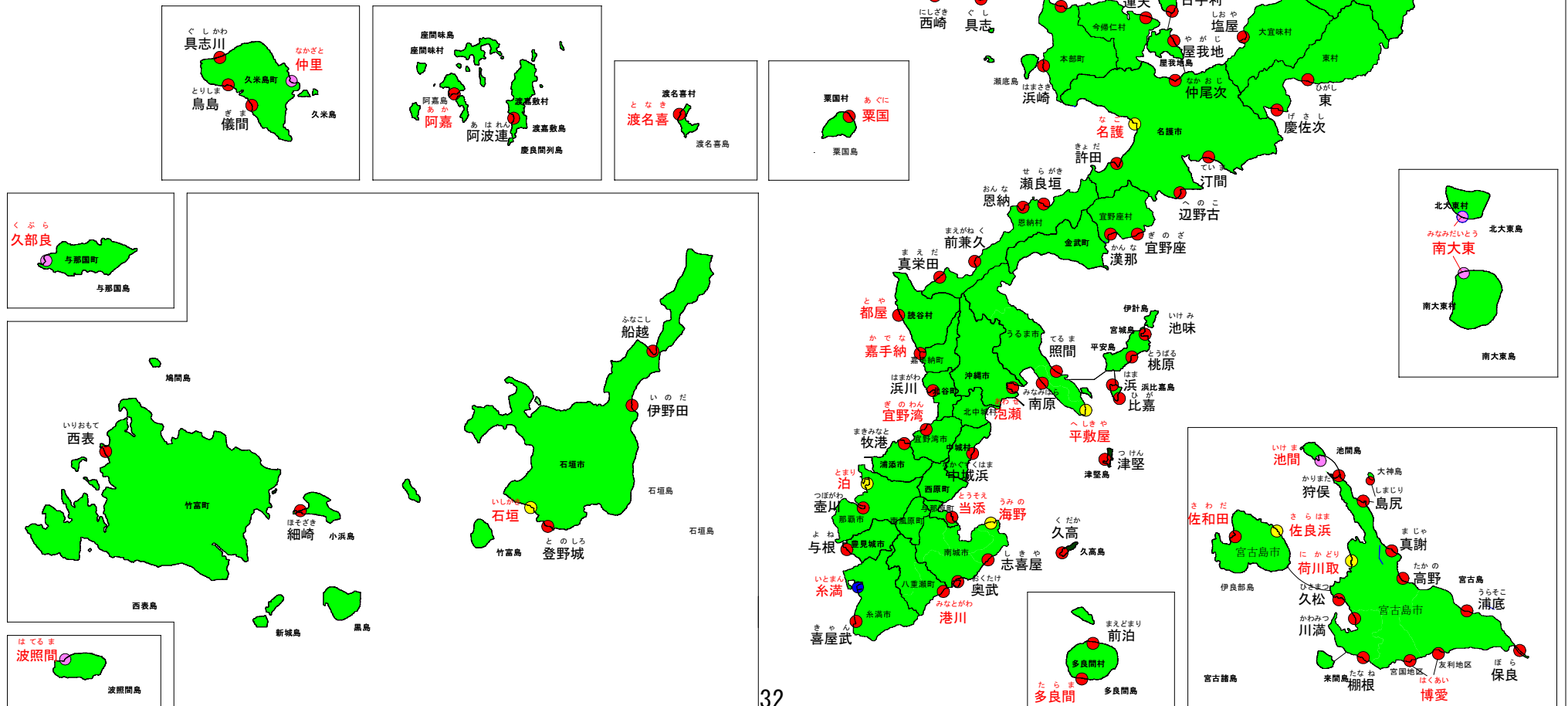
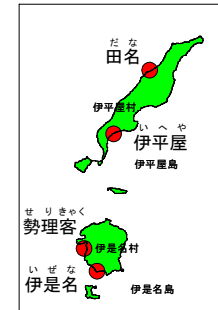


沖縄県漁港位置図

(平成31年4月1日現在)

種類	区分	県管理	市町村管理	計
第一種漁港		12	60	72
第二種漁港		7	—	7
第三種漁港		1	—	1
第四種漁港		7	—	7
計		27	60	87

- 第一種漁港
- 第二種漁港
- 第三種漁港
- 第四種漁港
- 赤文字 県管理漁港
- 黒文字 市町村管理漁港



(3) 島別指定漁港の状況

施設現状：平成31年3月31日現在  
 利用実績船数：平成29年12月31日現在

島名	漁港名	種別	管理者	施設現況			利用実績船数					事業名 (平成29年度実施)
				外郭施設 (m)	係留施設 (m)	泊地 (㎡)	総数 (隻)	無動力 (隻)	動力 (隻)	所属内訳(隻)		
										地元	地元外	
石垣島	石垣	2	沖縄県	3,871	1,807	198,653	233	0	233	207	26	流通
	登野城	1	石垣市	2,389	995	65,360	184	0	184	166	18	生産
	船越			618	93	8,060	58	0	58	34	24	
	伊野田			843	135	8,780	41	0	41	20	21	
西表島	西表	4	竹富町	663	180	15,022	37	0	37	24	13	
小浜島	細崎			1,153	270	14,230	32	0	32	15	17	
波照間島	波照間	4	沖縄県	1,698	562	56,981	39	0	39	23	16	強化
与那国島	久部良			2,163	1,306	92,336	42	0	42	42	0	保全、漁村
八重山圏域計(A)				13,398	5,348	459,422	666	0	666	531	135	
離島計				54,681	19,185	1,434,807	2,704	0	2,704	1,814	890	
県計(B)				109,841	38,487	2,906,761	6,392	0	6,392	4,436	1,956	
構成比(%) (A)/(B)×100				12.2	13.9	15.8	10.4	0.0	10.4	12.0	6.9	

資料：農林水産部 漁港漁場課

注) 1. 種別は次のとおりである。(合計87港)

- 「1」・・・第1種漁港：その利用の範囲が地元の漁業を主とするもの(漁港数72港)
  - 「2」・・・第2種漁港：その利用の範囲が第1種漁港より広く、第3種に属しないもの(漁港数7港)
  - 「3」・・・第3種漁港：その利用の範囲が全国的なもの(漁港数1港)
  - 「4」・・・第4種漁港：離島、その他辺地にあつて漁場の開発又は漁船の避難上特に必要なもの(漁港数7港)
2. 事業名欄記載の「流通」とは水産流通基盤整備事業、「生産」とは水産生産基盤整備事業、「保全」とは水産物供給基盤機能保全事業、「強化」とは漁港施設機能強化事業、「漁村」とは漁村再生交付金事業、「海岸」とは海岸保全施設整備事業、「地域」とは地域水産物供給基盤整備事業のことである。

(4) 根拠地(市町村)別の動力漁船勢力

令和元年8月29日現在

市町村名	(総数) 隻数	5 t 未満 (小計) 隻数	5 t 以 上									
			(小計) 隻数	5～ 9.99 t	10～ 14.99 t	15～ 19.99 t	20～ 29.99 t	30～ 49.99 t	50～ 99.99 t	100～ 199.99 t	200 t 以 上	
				隻数	隻数	隻数	隻数	隻数	隻数	隻数	隻数	隻数
石垣市	418	375	43	36	5	2	0	0	0	0	0	0
竹富町	91	90	1	1	0	0	0	0	0	0	0	0
与那国町	46	41	5	5	0	0	0	0	0	0	0	0
八重山圏域計 (A)	555	506	49	42	5	2	0	0	0	0	0	0
離島計	1,876	1,718	158	127	22	9	0	0	0	0	0	0
県計(B)	5,117	4,439	678	425	135	114	0	0	1	1	2	
構成比(%) (A)/(B)*100	10.85	11.40	7.23	9.88	3.70	1.75	0	0	0	0	0	0

資料：農林水産部 水産課

## (5) 離島市町村別漁獲量の推移

(単位：t)

年度 市町村名	H18年	H19年	H20年	H21年	H22年	H23年	H24年	H25年	H26年	H27年	H28年	H29年
石垣市	1,112	1,124	907	850	873	951	936	959	1,211	1,117	1,063	1,034
竹富町	65	72	69	70	66	59	53	38	69	50	47	44
与那国町	107	101	130	107	171	171	148	108	125	159	137	141
八重山圏域計 (A)	1,284	1,297	1,106	1,027	1,110	1,181	1,137	1,105	1,405	1,326	1,247	1,219
離島計	4,495	4,541	4,494	4,046	3,788	3,654	3,541	3,420	3,810	4,039	3,871	3,537
県計(B)	18,650	16,749	16,902	15,314	14,812	14,838	15,295	15,294	15,317	16,684	16,158	15,954
構成比(%) (A)/(B)×100	6.9	7.7	6.5	6.7	7.5	8.0	7.4	7.2	9.2	7.9	7.7	7.6

資料：沖縄総合事務局 農林水産部「第47次沖縄農林水産統計年報」平成29年～平成30年

注) 合計と内訳の割合が一致しないのは四捨五入によるものである。

(6) 離島市町村別魚種別漁獲量

平成29年1月～12月 (単位：t)

魚類 市町村名	計	魚類	その他の 水産動物類	海産ほ乳類 (いるか)	貝類	海藻類
石垣市	1,033	938	59	-	6	30
竹富町	43	30	6	-	7	-
与那国町	141	141	-	-	-	-
八重山圏域計 (A)	1,217	1,109	65	0	13	30
離島計	3,534	2,950	281	0	86	217
県計 (B)	15,954	13,448	1,976	7	240	284
構成比 (%) (A)/(B)×100	7.6	8.2	3.3	0.0	5.4	10.6

資料：沖縄総合事務局 農林水産部「第47次沖縄農林水産統計年報」平成29年～平成30年

注) 合計と内訳の割合が一致しないのは四捨五入によるものである。

統計表中に使った符号は次のとおりである。

「-」…事実のないもの

「0」…単位に満たないもの



(7) 離島市町村別海面養殖業の現況

平成29年1月1日～12月31日

養殖業現況 市町村名	経営体数 (経営体) 2018年	収穫量 (t)	生産額 (百万円)	左の内もずく		
				経営体数 (経営体)	収穫量 (t)	生産額 (百万円)
石垣市	37	1,060	X	X	X	X
竹富町	3	X	X	X	X	X
与那国町	-	X	X	-	-	-
八重山圏域計 (A)	40	1,060	0	0	0	0
離島計	225	6,494	0	0	4,812	0
県計 (B)	717	20,842	8,563	X	19,238	3,271
構成比 (%)						
(A)/(B)×100	5.6	X	X	X	X	X

資料：沖縄総合事務局 農林水産部「第47次沖縄農林水産統計年報」平成29年～平成30年

農林水産省 平成29年漁業産出額・2018漁業センサス

市町村別の生産額は公表されていない。

もずく養殖の経営体数については、「その他の海藻類養殖」に含まれるが、統計上もずく養殖と海ぶどう養殖経営体数が混在しているため、もずく養殖のみの統計データは抽出できない。

「-」…事実のないもの。

「○」…単位に満たないもの。

「X」…秘密保護上統計数値を公表しないもの。但し、その数値は総数に含まれる。



# 7 商 工

## (1) 離島市町村別産業別事業所数

平成28年6月1日現在

市町村名	全産業事業所数	農林漁業	鉱業 採石業 砂利採取業	建設業	製造業	電気・ガス・熱供給・水道業	情報通信業	運輸業 郵便業	卸売業 小売業	金融業 保険業	不動産業 物品賃貸業	学術研究 専門・技術サービス業	宿泊業 飲食サービス業	生活関連サービス業 娯楽業	教育 学習支援業	医療 福祉	複合サービス事業	サービス業 (他に分類されないもの)
石垣市	3,085	50	5	200	187	1	24	80	784	27	210	117	694	289	80	179	11	147
竹富町	403	8	—	11	25	1	—	36	54	—	19	9	155	58	5	5	9	8
与那国町	179	3	—	7	51	1	—	8	31	—	6	1	44	9	4	5	4	5
八重山計 (A)	3,667	61	5	218	263	3	24	124	869	27	235	127	893	356	89	189	24	160
離島計	8,011	194	7	560	620	11	45	256	1,866	57	445	241	1,813	789	203	450	68	386
県計 (B)	64,285	399	35	4,286	3,065	29	668	1,350	15,843	873	5,283	2,600	11,636	5,988	2,832	5,110	336	3,952
構成比(%) (A)/(B) ×100	5.7%	15.3%	14.3%	5.1%	8.6%	10.3%	3.6%	9.2%	5.5%	3.1%	4.4%	4.9%	7.7%	5.9%	3.1%	3.7%	7.1%	4.0%

注：「—」・・・数字が得られないもの

注：事業所数は民営事業所の数

資料：総務省統計局「平成28年経済センサスー活動調査 確報集計第8表 産業（中分類）別民営事業所数、従業上の地位（6区分）、男女別従業者数、出向・派遣従業者数及び1事業所当たり従業者数—都道府県、市区町村」

(2) 離島市町村別商業の現況

平成28年6月1日現在

	卸 売 業 ・ 小 売 業																			
	事 業 所 数																事業所数合計	従業者数 (人)	a) 年間商品販売額 (百万円)	a) 小売業の売場面積計 (㎡)
	卸 売 業								小 売 業											
	各種商品卸売業	繊維・衣類等卸売業	飲食料品卸売業	建築材料等卸売業・金属材料等卸売業	機械器具卸売業	その他の卸売業	卸売業 内格付不能	卸売業 計	各種商品小売業	身の回り品・衣服・小売業	飲食料品小売業	機械器具小売業	その他の小売業	無店舗小売業	小売業 内格付不能	小売業 計				
石垣市	2	6	57	26	21	19	—	131	2	97	238	75	232	9	—	653	784	4,411	73,738	35,845
竹富町	—	—	1	1	—	—	—	2	—	5	23	—	24	—	—	52	54	196	1,433	280
与那国町	—	1	—	2	—	—	—	3	—	3	14	1	10	—	—	28	31	85	1,272	143
八重山計(A)	2	7	58	29	21	19	0	136	2	105	275	76	266	9	0	733	869	4,692	76,443	36,268
離島計	3	10	117	63	46	37	0	276	3	201	661	173	532	20	0	1,590	1,866	9,332	159,431	76,232
県計(B)	19	126	871	625	772	697	2	3,112	42	1,751	4,190	1,659	4,802	277	10	12,731	15,843	117,878	2,726,128	1,204,655
構成比(%)(A)/(B)×100	10.5	5.6	6.7	4.6	2.7	2.7	0.0	4.4	4.8	6.0	6.6	4.6	5.5	3.2	0.0	5.8	5.5	4.0	2.8	3.0

注：「—」・・・数字が得られないもの

「X」・・・数字が秘匿されているもの。圏域計には含まれないが、県計には含む。

資料：総務省統計局「平成28年経済センサス活動調査 確報集計第8表 産業（中分類）別民間事業所数、従業上の地位（6区分）、男女別従業者数、

出向・派遣従業者数及び1事業所当たり従業者数—都道府県、市区町村」

a, b)の数值は、「平成28年経済センサス活動調査 産業別集計 卸売業・小売業に関する集計（市区町村表）」

(3) 離島市町村別製糖工場及び産糖実績（分蜜糖）

令和元年11月30日現在

区分 島名	工 場				産 糖 実 績						産糖量の 対前年比  (%) (D)/(B)×100
	工 場 名	所 在 地	設立年月	能 力 (t/日)	平成29年～平成30年期			平成30年～令和元年期			
			昭和年月		原料処理量	歩 留	産糖量 B	原料処理量	歩 留	産糖量 B	
					(t)	(%)	(t)	(t)	(%)	(t)	
(A)	(B)/(A) ×100	(B)	(C)	(D)/(C) ×100	(D)						
石垣島	石垣島製糖株式会社	石垣市	S36.9	1,000	102,041	10.8	11,028	90,100	11.1	10,027	90.9
八重山圏域計				1,000	102,041	10.8	11,028	90,100	11.1	10,027	90.9
離島計	8工場			7,500	548,784	11.0	60,472	544,659	11.2	61,083	101.0
県計	9工場			9,600	698,534	11.2	78,079	671,016	11.2	74,868	95.9

資料：農林水産部 糖業農産課

注）合計と内訳の割合等が一致しないのは四捨五入によるものである。

## (4) 離島市町村別製糖工場及び産糖実績 (含蜜糖)

令和元年11月30日現在

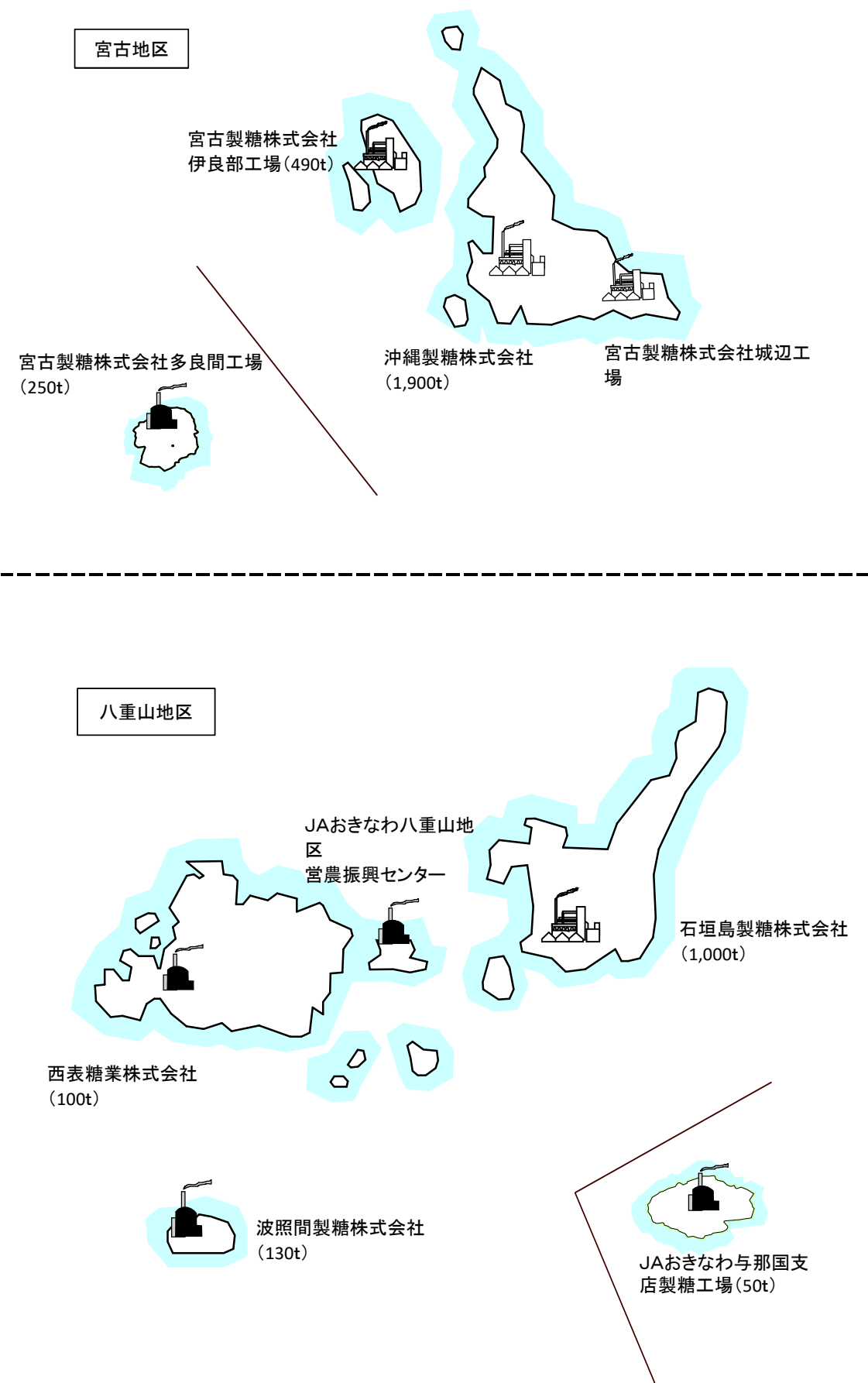
島名	区分	工場				産糖実績						産糖量の 対前年比 (%) (D)/(B)×100
		工場名	所在地	設立年月 (S:昭和 H:平成)	能力 (t/日)	平成29年～平成30年期			平成30年～令和元年期			
						原料処理量 (t) (A)	歩留 (%) (B)/(A) ×100	産糖量 (t) (B)	原料処理量 (t) (C)	歩留 (%) (D)/(B) ×100	産糖量 (t) (D)	
西表島		西表糖業株式会社		S35. 9	100	11,773	13.9	1,639	11,898	13.9	1,658	101.2
小浜島		J Aおきなわ八重山地区 営農振興センター小浜製糖工場	竹富町	H24. 3	50	4,011	11.3	453	3,319	11.1	369	81.5
波照間島		波照間製糖株式会社		S36.12	130	12,146	14.5	1,767	12,243	14.9	1,827	103.4
与那国島		J Aおきなわ与那国支店製糖工場	与那国町	S50. 5	50	4,704	11.5	542	5,639	11.1	624	115.1
八重山圏域計					330	32,634	13.5	4,401	33,099	13.5	4,478	101.7
離島計		8工場			610	70,140	12.9	9,070	70,760	12.9	9,131	100.7
県計		8工場			610	70,140	12.9	9,070	70,760	12.9	9,131	100.7

資料：農林水産部 糖業農産課

注) 合計と内訳の割合等が一致しないのは四捨五入によるものである。

(5) 製糖工場の分布図

令和元年11月30日現在



資料：農林水産部 糖業農産課

(6) 島別工芸施設の現況

平成30年3月現在

島名	市町村名	施設名称	所在地	用地面積 (㎡)	建物面積 (㎡)	施設内容	利用従事者等の数 (人)	年間見学者等数 (人)	管理運営主体
石垣島	石垣市	新垣織物工房	石垣市登野城1259-7	0	66	染織工房	4	30	個人
		池城織物工場	石垣市字大川403	0	0	—	0	0	—
		石垣市織物事業協同組合	石垣市字登野城783-2	1,351	557	—	63	754	石垣市織物事業協同組合
		からん工房	石垣市字川平1175	661	76	染作業場・織作業場	5	20	個人
		八重山花織事業協同組合	石垣市字新川1129-2	1,351	557	問借り	9	0	八重山花織事業協同組合
		有限会社 みね屋	石垣市字新川1129-2	6,000	495	売店・工房	60	79,000	南みね屋
		よりあい織物工房	石垣市平得1662-344	985	181	ミンサー織物工房	5	10	個人
		株式会社 あざみ屋	石垣市登野城909	4,402	16,435	売店・資料展示室	49	50,000	自社
		新川焼	石垣市新川2444-9	396	165	焼物展示即売場	1	200	個人
		石垣島南島焼	石垣市字川平1218-263	1,025	305	粘土小屋・工房 窯場・店・自宅	2	250	個人
		石垣島焼アンバル陶房	石垣市新川1134	40	33	作業場・販売所・窯場	2	600	アンバル陶房
		石垣焼窯元	石垣市名蔵1356-71	2,000	400	ギャラリー作業場	5	50,000	—
		大浜工房	石垣市字石垣463-3	1,800	820	就労継続B型	22	0	社会福祉法人 わしの里
		かえる屋	石垣市字大川15-1 1階	66	20	作業場・展示即売場・住居	0	0	個人
		川平焼 凜火	石垣市川平1216-60	1,200	300	陶器製造	0	0	個人
		工房 谷池	石垣市梓海596-2	596	120	陶器制作、工房販売	1	100	個人
		木ノ葉窯	石垣市字新川2300	40	30	見学、販売	1	10	個人
		さんびん工房	石垣市字登野城2258-10	30	130	陶芸工房	3	0	個人
		貴クラフ陶	石垣市字伊原間155-34	98	98	作業場・展示・即売所	1	350	個人
		高林奈央	石垣市字大浜94	72	36	工房	1	10	個人
		太朗窯	石垣市平久保587-5	804	100	住居・店舗	2	3,000	個人
		陶芸 魚工房	石垣市字川平118-10	0	0	製作作業場	1	0	個人
		陶工房天竺	石垣市新川1583-314	71	62	展示場・作業場・窯場	1	40	個人
		ふうがまち いなぶっか	石垣市梓海147	150	60	焼きもの工房	2	0	個人
		やきもの工房福耳	石垣市字名蔵985-9	50	23	作業所と展示スペース	1	30	個人
		やまばれ陶房	石垣市川平1216-252	100	50	陶器製造	1	100	個人
		米子焼工房	石垣市梓海447-1	25,548	4,183	工房・販売店・広場・公園	0	15,000	自社
		こむ工房	石垣市字石垣1820-32	26	26	工房・住居	1	0	個人
		島いろ窯	石垣市字崎枝530-30	0	0	—	0	0	—
		イルカクラフト	石垣市石垣1396-2	0	0	—	0	0	個人
トマイ木工所	石垣市字石垣677-1	0	0	—	0	0	個人		
マルタ工芸	石垣市平得80-2	246	110	木工展示販売場	1	200	個人		
むら工芸	石垣市字新川56	0	0	工房・倉庫	2	0	個人		
れんがら屋	石垣市伊原間372	400	100	住宅・作業場	1	5	個人		
糸淵三線屋	石垣市字石垣501-1	0	0	—	0	0	—		
普天間三味線店	石垣市字大浜479-47	456	16	作業場	1	0	個人		
竹富島	竹富町	竹富織物協同作業所	竹富町字竹富381-4	—	300	—	—	—	竹富町織物協同組合
西表島		西表織物協同作業施設	竹富町字上原870-227	—	276	—	—	—	竹富町織物協同組合
西表島		西表東部織物協同作業所	竹富町字南風見仲36-32	—	200	—	—	—	竹富町織物協同組合
小浜島	小浜織物協同作業施設	竹富町小浜1798	—	204	—	—	—	竹富町織物協同組合	
与那国島	与那国町	与那国町伝統工芸館	与那国町字与那国175	488	330	展示室・染色室・縫縮め室検査室事務室	45	704	与那国町伝統工芸協同織物組合

資料：企画部 地域・離島課（市町村報告による）

※「-」は不明箇所である。



(7) 島別工芸品生産の現況

島名	市町村名	工芸品名	織物類			焼物類			
			従事者数(人)		生産高 (百万円)	工芸品名	従事者数(人)		生産高 (百万円)
			総数	うち専業			総数	うち専業	
石垣島	石垣市	八重山花織	182	104	687	—	74	51	304
竹富島	竹富町	ミンサー帯	12	0	7	琉球陶器	7	0	13
西表島		ミンサー帯	26	0	0				
小浜島		ミンサー帯	4	0	0				
西表島		芭蕉布	5		8				
与那国島	与那国町	与那国織り	45	38	22				
八重山圏域計			274	142	724		81	51	317

島名	市町村名	工芸品名	挽物類			その他			
			従事者数(人)		生産高 (百万円)	工芸品名	従事者数(人)		生産高 (百万円)
			総数	うち専業			総数	うち専業	
石垣島	石垣市	—	5	1	8				
西表島	竹富町					木工細工	2		3
八重山圏域計			5	1	8		2		3

資料：企画部 地域・離島課（市町村報告による）

注）従事者数は平成30年3月31日現在、生産額は平成29年4月～平成30年3月までの1年間の合計とする。

## (8) 離島市町村別商工会、商工会議所の現況

令和元年10月末現在

市町村名	団体名称	所在地	会長・会頭名	会員数	電話	F A X
石垣市	石垣市商工会	〒907-0013 石垣市浜崎町1-1-4	黒嶋 克史	1,765	0980-82-2672	0980-83-4369
竹富町	竹富町商工会	〒907-0012 石垣市美崎町1-5	上勢頭 保	349	0980-82-5616	0980-83-3287
与那国町	与那国町商工会	〒907-1801 与那国町字与那国59-3	崎原 孫吉	129	0980-87-2944	0980-87-2160
八重山 圏域計				2,243		

資料：商工労働部 中小企業支援課

注) 1. 会員数については、令和元年3月31日現在の状況である。

## (9) 島別給油所施設の現況

令和2年1月7日現在

市 町 村	島 名	販売業者名	給油所名	住 所	
八 重 山 圏 域	石 垣 市	石 垣 島	ミヤギ産業株式会社	空港前給油所	石垣市真栄里545-1
			八重山石油株式会社	真栄里 給油所	石垣市真栄里慶田山488-1
			株式会社石垣エスエスグループ	新栄町給油所	石垣市字新栄町12
				川平 給油所	石垣市字川平内原853-1
				伊原間給油所	石垣市字伊原間93
				日石白保給油所	石垣市字白保東嘉手苺763-4
				平川給油所	石垣市字石垣平川157-10
				仲道給油所	石垣市字登野城655-3
				石垣 給油所	石垣市字登野城69
				磯部 給油所	石垣市字宮良南端1054-44
				新小前SS	石垣市字新栄町28-2
				石垣空港SS	石垣市字盛山東牛種子222-34
				新川シー ドSS	石垣市新川439-1
				真栄里BPSS	石垣市真栄里237-11
	株式会社りゅうせきライフサポート	登野城店	石垣市登野城1394-1		
	株式会社JAおきなわSS	大浜SS	石垣市字大浜480-1		
	あさひ有限会社	シーサー給油所	石垣市新栄町79-2		
	竹 富 町	竹 富 島	株式会社ゆがふ	竹富石油販売所	八重山郡竹富町字竹富158-1
		西 表 島	有限会社玉盛商会	南風見給油所	八重山郡竹富町字南風見201-38
			西表港運株式会社	上原 給油所	八重山郡竹富町字上原572
			有限会社西部石油商会	上原 給油所	八重山郡竹富町字上原423
		干立給油所	八重山郡竹富町字西表1004		
		鳩 間 島			
		由 布 島			
		小 浜 島	有限会社きんじょう	小浜石油 給油所	八重山郡竹富町字小浜53
		黒 島	島仲 清志	黒島石油販売所	八重山郡竹富町字黒島1538
		新 城 島 ( 上 地 )			
		新 城 島 ( 下 地 )			
波 照 間 島		西石垣 周三	波照間石油販売所	八重山郡竹富町字波照間2779	
外 離 島					
嘉 弥 真 島					
与 那 国 町	与 那 国 島	米浜石油株式会社	与那国給油所	八重山郡与那国町字与那国4668-1	
		株式会社与那国石油商会	祖納 給油所 久部良 給油所	八重山郡与那国町字与那国10 八重山郡与那国町字与那国4022	
八重山圏域計 給油所数			28		
離 島 総 計			66		

資料：沖縄県庁調べ

(10) 八重山圏域金融機関の現況

令和元年11月1日現在

八 重 山 圏 域	石垣島	店 舗	琉球銀行 八重山支店	○	○	〒907-0004 石垣市字登野城2-7	TEL:09808-2-6121
		店 舗	沖縄銀行 八重山支店	○	○	〒907-0012 石垣市美崎町16番地	TEL: (0980) 82-3950
		店 舗	海邦銀行 八重山支店	○	○	〒907-0004 石垣市字登野城3-1	TEL:0980-82-2255 FAX:0980-82-2187
		店 舗	沖縄ろうきん 八重山支店	○	○	〒907-0012 石垣市美崎町1-11	TEL:0980-82-3727 FAX:0980-83-1442
		郵便局	八重山郵便局	○	○	〒907-8799 石垣市大川 1 2	TEL:0980-82-3742
		郵便局	石垣新栄郵便局	○	○	〒907-0024 石垣市新川 2 4 2 5 - 6	TEL:0980-82-9591
		郵便局	石垣平真郵便局	○	○	〒907-0004 石垣市登野城635-2	TEL:0980-83-0107
		郵便局	大浜郵便局	○	○	〒907-0001 石垣市大浜 7 0	TEL:0980-82-4901
		郵便局	真喜良郵便局	○	○	〒907-0024 石垣市新川2352-16	TEL:0980-88-8250
		郵便局	白保郵便局	○	○	〒907-0242 石垣市白保67	TEL:0980-86-7042
		郵便局	伊原間郵便局	○	○	〒907-0332 石垣市伊原間26-9	TEL:0980-89-2140
		郵便局	川平郵便局	○	○	〒907-0453 石垣市川平1033-70	TEL:0980-88-2140
		農 協	J Aおきなわ 八重山支店	○	○	〒907-0014 石垣市新栄町1	TEL:0980-82-2005 FAX:0980-83-6447
		農 協	J Aおきなわ 大浜支店	○	○	〒907-0001 石垣市字大浜391	TEL:0980-82-3947 FAX:0980-83-1870
		漁 協	信漁連 八重山代理店	○	○	〒907-0014 石垣市新栄町83	TEL:0980-82-2448 FAX:0980-82-4304
		出張所	琉球銀行 石垣市役所	×	○	石垣市美崎町14番地	—
		出張所	琉球銀行 県立八重山病院	×	○	石垣市大川732番地	—
		出張所	琉球銀行 かねひで石垣	×	○	石垣市登野城642番地	—
		出張所	琉球銀行 マックスバリュ新川	×	○	石垣市新栄町75番地	—
		出張所	琉球銀行 登野城1番地 (1)	×	○	石垣市登野城1番地の12	—
		出張所	琉球銀行 登野城1番地 (2)	×	○	石垣市登野城1番地の12	—
		出張所	琉球銀行 サンエー石垣シティ	×	○	石垣市真栄里301番地の1	—
		出張所	琉球銀行 石垣空港	×	○	石垣市字白保1960-104-1	—
		出張所	沖縄銀行 石垣出張所	○	○	〒907-0012 石垣市美崎町16番地 (八重山支店内)	TEL: (0980) 83-1895
		出張所	海邦銀行 サンエー石垣メインシティ	×	○	石垣市真栄里301番地の1	—
		出張所	沖縄ろうきん 石垣市役所出張所	×	○	〒907-0012 石垣市美崎町14番地	—
		出張所	沖縄ろうきん 八重山病院出張所	×	○	石垣市真栄里584-1	—
		出張所	沖縄ろうきん マックスバリュ石垣店出張所	×	○	石垣市登野城1157	—
		出張所	ゆうちょ銀行 那覇支店 マックスバリュやいま店内出張所	×	○	〒907-0002 石垣市字真栄里292-1 店内出入口横	—
		出張所	ゆうちょ銀行 那覇支店 サンエー石垣シティ内出張所	×	○	〒907-0002 石垣市字真栄里301-1 1階ATMコーナー	—
ATM	ファミリーマート 石垣八重山支庁前	×	○	石垣市字真栄里169-1	—		
ATM	ファミリーマート 石垣ゆいロード	×	○	石垣市字石垣35	—		
ATM	ファミリーマート 石垣中央運動公園前	×	○	石垣市字平得135番1	—		

八 重 山 圈 域	石垣島	ATM	ファミリーマート 石垣730記念碑前	×	○	石垣市大川245	—
		ATM	ファミリーマート 石垣市役所前	×	○	石垣市字石垣270-8	—
		ATM	ファミリーマート 石垣浜崎二丁目	×	○	石垣市浜崎町2-6-19	—
		ATM	ファミリーマート 石垣磯部	×	○	石垣市大浜1349-210	—
		ATM	ファミリーマート 石垣シード	×	○	石垣市石垣大川533-7	—
		ATM	ファミリーマート 石垣真喜良	×	○	石垣市字新川真喜良2363-2	—
		ATM	ファミリーマート 石垣八島	×	○	石垣市登野城530-3	—
		ATM	ファミリーマート 石垣平得	×	○	石垣市平得231	—
		ATM	セブン銀行 石垣港離島ターミナル	×	○	石垣市美崎町1番地	—
		ATM	セブン銀行 ANAインターコンチネンタル 石垣リゾート	×	○	石垣市真栄里354-1	—
		ATM	石垣市役所	×	○	石垣市美崎町14番地	—
		ATM	かねひで石垣MMK	×	○	石垣市字登野城642番地1	—
		ATM	サンエー石垣シティMMK	×	○	石垣市真栄里301-1	—
		ATM	真栄里	×	○	石垣市字真栄里289番地1	—
		ATM	マックスバリュ新川MMK	×	○	石垣市字新栄町75	—
		ATM	マックスバリュ石垣	×	○	石垣市字登野城1157番地	—
		ATM	イオン銀行提携 マックスバリュやいま店	×	○	〒907-0002 石垣市真栄里292-1	—
		ATM	イオン銀行提携 マックスバリュ平真店	×	○	〒907-0014 石垣市字登野城632	—
		ATM	イオン銀行提携 マックス バリュ新川店	×	○	〒907-0004 石垣市字新栄町75	—
		ATM	イオン銀行提携 マックス バリュ石垣店	×	○	〒907-0004 石垣市字登野城1157	—
ATM	イオン銀行提携 南ぬ島石垣空港	×	○	〒907-0242 石垣市字白保1960-104-1	—		
ATM	石垣港離島ターミナル	×	○	石垣市美崎町1	—		
ATM	ファミリーマート 石垣サザンゲートブリッジ	×	○	石垣市八島町1-9	—		
ATM	ファミリーマート 石垣八重山高校前	×	○	石垣市登野城1159-1	—		
CD	石垣空港ターミナル (うちなーネット)	×	○	石垣市白保1960-104-1	—		
八 重 山 圈 域	竹富島	郵便局	竹富郵便局	○	○	〒907-1101 八重山郡竹富町竹富500	TEL:0980-85-2342
	西表島	郵便局	西表島郵便局	○	○	〒907-1542 八重山郡竹富町西表628	TEL:0980-85-6342
		郵便局	西表大原郵便局	○	○	〒907-1434 八重山郡竹富町南風見201-117	TEL:0980-85-5342
	鳩間島	ATM	J Aおきなわ 西表東部業務取扱所	×	○	竹富町南風見201-142	—
		簡易郵便局	鳩間簡易郵便局	○	×	〒907-1544 八重山郡竹富町鳩間28	TEL:0980-85-6063
	由布島	—	—	—	—	—	—
	小浜島	郵便局	小浜島郵便局	○	○	〒907-1221 八重山郡竹富町小浜59	TEL:0980-85-3342
	黒島	郵便局	黒島郵便局	○	○	〒907-1311 八重山郡竹富町黒島1032-1	TEL:0980-85-4342
新城島 (上地)	—	—	—	—	—	—	

八重山圏域	新城島 (下地)	—	—	—	—	—	—
	波照間島	ATM	J Aおきなわ 波照間業務取扱所	×	○	竹富町波照間174	—
	外離島	—	—	—	—	—	—
	嘉弥真島	—	—	—	—	—	—
	与那国島	郵便局 簡易郵便局 農協 漁協	与那国郵便局 久部良簡易郵便局 J Aおきなわ 与那国支店 信漁連 与那国代理店	○ ○ ○ ○	○ ○ ○ ×	〒907-1801 八重山郡与那国町与那国49-3 〒907-1801 八重山郡与那国町与那国4022-230 〒907-1801 八重山郡与那国町字与那国125 〒907-1801 八重山郡与那国町字与那国4022	TEL:0980-87-2004 TEL:0980-87-2615 TEL:0980-87-2254 FAX:0980-87-3229 TEL:0980-87-2803 FAX:0980-87-2866
八重山圏域計				26	55		
離島計				78	135		

## 8 観 光

### (1) 島別観光施設等の現況

令和元年11月現在

島 名	主な観光名所・文化財・史跡等
石 垣 島	宮良殿内庭園、唐人墓、川平公園、パンナ森林公園、米原のヤマヤシ群落、御神崎、美崎御嶽、平久保灯台、玉取崎展望台、石垣やいま村、富崎観音堂、宮良川マングローブ群落、石垣氏庭園、石垣市伝統工芸館、サビチ洞、権現堂、石垣島鍾乳洞、石垣市立八重山博物館、名蔵アンバル、舟蔵公園、八重山平和祈念館、石垣市公設市場、吹通川のヒルギ群落、宮良のヤラバ並木、大浜の建波大石
竹 富 島	西表石垣国立公園（コンドイ園地・竹富園地）、伝統的建造物群保存地区、喜宝院、蔵元跡、西塘御嶽、なごみの塔、安里屋クマヤ誕生の地、旧与那国家住宅、小城盛、コンドイ浜、カイジ浜（星砂の浜）、竹富島ビジターセンター（竹富島ゆがふ館）、西枝橋
西 表 島	西表石垣国立公園（南風見田園地、西表縦走線歩道）、浦内川、仲間川マングローブ群落、カンビレーの滝、サキシマスオウノキ、星砂海岸、マリユドゥの滝、ピナイサーラの滝、西表野生動物保護センター、竹富町子午線モニュメント・ふれあい館、船浦のニッパヤシ群落、ウブンドゥルのヤエヤマヤシ群落、南風見田海岸、トゥドゥマリ浜
鳩 間 島	西表石垣国立公園（鳩間園地）、鳩間中森（ナカムイ）、武士家跡
由 布 島	海上水牛車、亜熱帯植物楽園
小 浜 島	西表石垣国立公園（大岳園地、小浜園地）、ヨナラ水道（オニトマキエイ回遊域）、シュガーロード、カトレ展望台
黒 島	西表石垣国立公園（黒島園地、黒島棧橋園地）、火番盛（ブズマリ）、西の浜、黒島ビジターセンター、伊古棧橋、東筋集落道（日本の道百選）、黒島研究所
新城島 （上地）	イショウ御獄、クイヌバナ、タカニク
新城島 （下地）	下地東御獄、下地西御獄
波照間島	星空観測タワー、長田御嶽、下田原貝塚、下田原城跡、日本最南端平和の碑、浜シタン群落、コート盛、ニシハマ海岸、西表石垣国立公園（ニシの浜園地、高那崎園地）
嘉弥真島	マリンステーション加屋真島
与那国島	日本最西端の碑、久部良バリ、東崎、西崎、立神岩、軍艦岩、ティンダバナ、与那国馬、日本最後の夕日が見える丘、ダンス浜、椿踊、舞踊、組踊、狂言、ナンタ浜、サンニヌ台、久部良マチリ、ウラマチリ、ヒガワマチリ、島仲マチリ、帆安マチリ、ダティクチデイ、サンアイソバ出生の地、イヌガン、トゥグル嵩、Dr. コトー診療所

資料：企画部 地域・離島課（市町村報告による）

### (1) 島別観光施設等の現況（つづき）

令和元年11月現在

島 名	娯楽施設（ビーチ、キャンプ場、ゴルフ場等）
石 垣 島	底地海水浴場、フサキビーチ、真栄里ビーチ、米原キャンプ場、伊野田キャンプ場、サッカーパークあかんま、石垣市中央運動公園、明石パラワールド、石垣島天文台、
竹 富 島	
西 表 島	星砂の浜キャンプ場、ミトレアキャンプ場
鳩 間 島	
由 布 島	
小 浜 島	はいむるぶしビーチ、小浜島カントリークラブ
黒 島	
新城島 （上地）	
新城島 （下地）	
波照間島	
嘉弥真島	嘉弥真島リゾート
与那国島	与那国馬ゆうゆう広場、与那国島ふれあい広場、イベント広場、与那国島歴史文化交流資料館（DiDi与那国交流館）

資料：企画部 地域・離島課（市町村報告による）

(2) 島別入域観光客数、宿泊能力

(単位：人、軒)

島名	観光施設 市町村名	昭和 50年度	昭和 60年度	平成 9年度	平成 19年度	平成 29年度	平成30年度(平成30年3月～平成31年2月)																宿泊能力(平成31年3月現在)			
							春			夏			秋			冬			計	利用区分		旅館・ホテル		簡易宿所		
							3月	4月	5月	6月	7月	8月	9月	10月	11月	12月	1月	2月		航空機	船	数	収容能力	数	収容能力	
石垣島	石垣市	79,000	250,072	511,829	769,269	1,364,813	108,737	130,658	148,610	120,023	140,190	143,208	112,128	106,547	102,996	86,155	96,163	96,682	1,392,097	1,090,719	301,378	97	11,951	338	4,311	
竹富島	竹富町	52,784	80,880	146,279	437,506	509,391	51,120	43,561	39,582	36,674	42,428	50,879	42,236	44,606	43,732	35,586	36,216	20,733	487,353	0	487,353	8	329	23	363	
西表島		42,125	71,405	275,645	403,830	310,720	31,689	28,776	24,501	22,816	24,016	27,713	18,169	23,162	27,738	22,934	22,314	23,107	296,935	0	296,935	32	1,678	58	957	
鳩間島		-	367	187	8,160	4,918	158	369	491	921	670	657	553	106	97	49	30	63	4,164	0	4,164	-	-	9	95	
小浜島		11,916	40,476	48,590	175,907	171,200	17,181	14,194	12,861	11,702	12,094	13,892	11,230	13,192	16,494	14,393	13,010	14,221	164,464	0	164,464	6	1,486	13	163	
黒島		8,025	14,096	12,824	38,814	23,882	1,671	1,475	2,195	2,288	2,874	2,950	2,183	1,820	1,670	1,772	1,140	2,254	24,292	0	24,292	2	94	9	162	
新城島(上地・下地)		-	1,755	1,632	1,929	2,959	148	172	312	330	673	557	280	229	113	80	104	141	3,139	0	3,139	-	-	1	10	
波照間島		5,088	3,889	15,034	22,026	41,281	2,679	4,209	4,213	3,598	5,582	5,416	4,781	2,649	2,365	1,214	1,656	1,596	39,958	0	39,958	3	73	21	326	
嘉弥真島		-	-	-	7,129	2,064	168	23	126	140	166	53	63	0	403	361	0	101	1,604	0	1,604	-	-	-	-	
与那国島	与那国町	6,500	12,596	29,346	40,790	40,545	6,093	3,695	3,158	2,977	2,535	2,734	2,343	2,628	3,524	3,276	3,746	4,134	40,843	39,234	1,609	7	372	24	360	
八重山圏域計		205,438	475,536	1,041,366	1,905,360	2,471,773	219,644	227,132	236,049	201,469	231,228	248,059	193,966	194,939	199,132	165,820	174,379	163,032	2,454,849	1,129,953	1,324,896	155	15,983	496	6,747	
離島計		562,384	959,877	1,878,839	2,940,273	4,140,384	342,530	380,675	414,319	352,926	420,802	477,752	367,629	364,169	324,496	267,232	275,150	266,165	4,253,845	1,922,782	2,331,064	341	28,640	1,615	17,290	

資料：企画部 地域・離島課（市町村報告による）

※宿泊能力については、沖縄県保健医療部 衛生業務課調べ

- 注) 1. 各島の入域観光客数は、複数の島を経由した重複分を含み、各計はそれらを単純集計した延べ数である。  
 2. 観光客数について、由布島は西表島を含む。  
 3. 入域観光客数の算出方法については市町村によって異なるため、一部の市町村においては、航空機・船の利用について区分していない。  
 4. 「-」は、不詳箇所である。