

第1 指定離島・島しょ・人口

第1章 指定離島・島しょ・人口

1 指定離島一覧

(1) 指定離島一覧

圏域	市町村名	島名		面積 (k m ²)		平成27年 国勢調査	住民基本台帳人口 (平成31年1月1日現在)		人口密度
		有人離島	無人離島	有人離島	無人離島	人口 (人)	世帯数	人口 (人)	人/k m ²
八重山圏域	いしがきし 石垣市	いしがきしま 石垣島		222.24		47,564	24,135	49,046	220.7
			こじま 小島		0.37				-
	たけとみちょう 竹富町	たけとみじま 竹富島		5.43		348	189	352	64.8
		いりおもてじま 西表島		289.62		2,314	1,334	2,432	8.4
		はとまじま 鳩間島		0.96		46	44	59	61.5
		ゆぶじま 由布島		0.15		-	15	17	113.3
		こはまじま 小浜島		7.86		631	438	688	87.5
		くろしま 黒島		10.02		156	129	215	21.5
		あらぐすくじま(かみじ) 新城島(上地)		1.76		10	9	10	5.7
		あらぐすくじま(しもじ) 新城島(下地)		1.57		-	1	1	0.6
		はてるまじま 波照間島		12.73		493	275	514	40.4
			うちばなりじま 内離島			2.10		0	0
		かやまじま 嘉弥真島		0.39		-	1	1	2.6
	そとばなりじま 外離島			1.32		0	0	-	
よなぐにちょう 与那国町	よなぐにじま 与那国島		28.95		1,843	942	1,706	58.9	
小計	12島	3島	581.68	3.79	53,405	27,512	55,041	94.6	
離島計	37島	17島	1,010.32	14.90					
	54島		1,025.22		125,938	64,966	130,684	127.5	

資料：面積・・・1 k m²以上の島については国土地理院「平成30年全国都道府県市区町村別面積調（平成30年10月1日現在）」、1 k m²未満の島については国土地理院沖縄支所資料（平成6年10月1日現在）及び沖縄県企画開発部土地対策課図面計測資料（昭和60年3月）

- 注) 1 平成27年国勢調査人口のうち、竹富町由布島は西表島に、嘉弥真島は小浜島に、新城島下地は上地に含む。
含む。
- 2 指定離島とは、沖縄振興特別措置法に基づき指定された島である。
(沖縄振興特別措置法の詳細は、当資料の第7章項目19に掲載している。)
- 3 有人離島・無人離島の区別は、平成27年国勢調査による。ただし、平成31年1月1日現在の住民基本台帳人口も勘案している。
- 4 離島の読み仮名は、市町村調査に基づくものである。

(2)－(ア) 指定離島分布 (54 島)

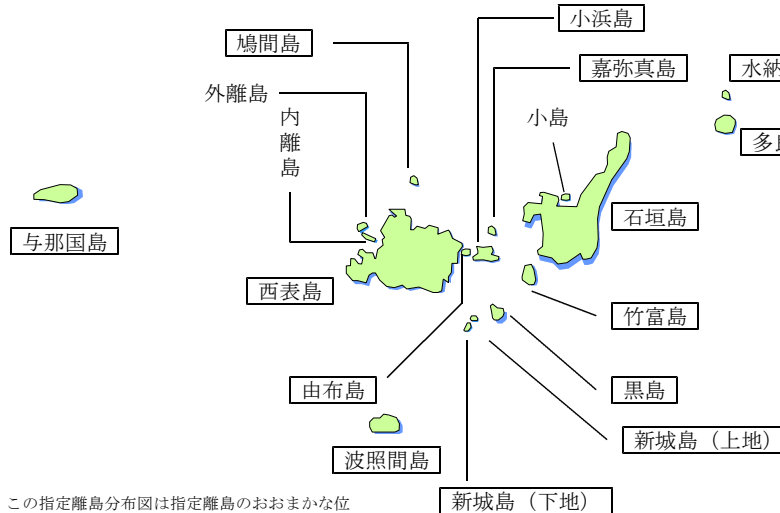
主な離島の位置及び那覇（県庁）との距離

島名	北緯	東経	距離 (km)
硫黄島北端 (県北端)	27° 53' 08"	128° 13' 20"	約 193
波照間島南端 (県南端)	24° 02' 44"	123° 47' 18"	約 460
北大東島真黒岬 (県東端)	25° 57' 05"	131° 19' 56"	約 366
与那国島西崎 (県西端)	24° 27' 05"	122° 55' 57"	約 516
伊平屋島	27° 02' 21"	127° 58' 07"	約 96
伊江島	26° 42' 48"	127° 48' 26"	約 57
渡嘉敷島	26° 11' 51"	127° 21' 52"	約 32
久米島	26° 20' 27"	126° 48' 18"	約 89
栗国島	26° 34' 57"	127° 13' 38"	約 61
南大東島	25° 49' 44"	131° 13' 55"	約 358
宮古島	24° 48' 20"	125° 16' 52"	約 287
石垣島	24° 20' 26"	124° 09' 20"	約 411

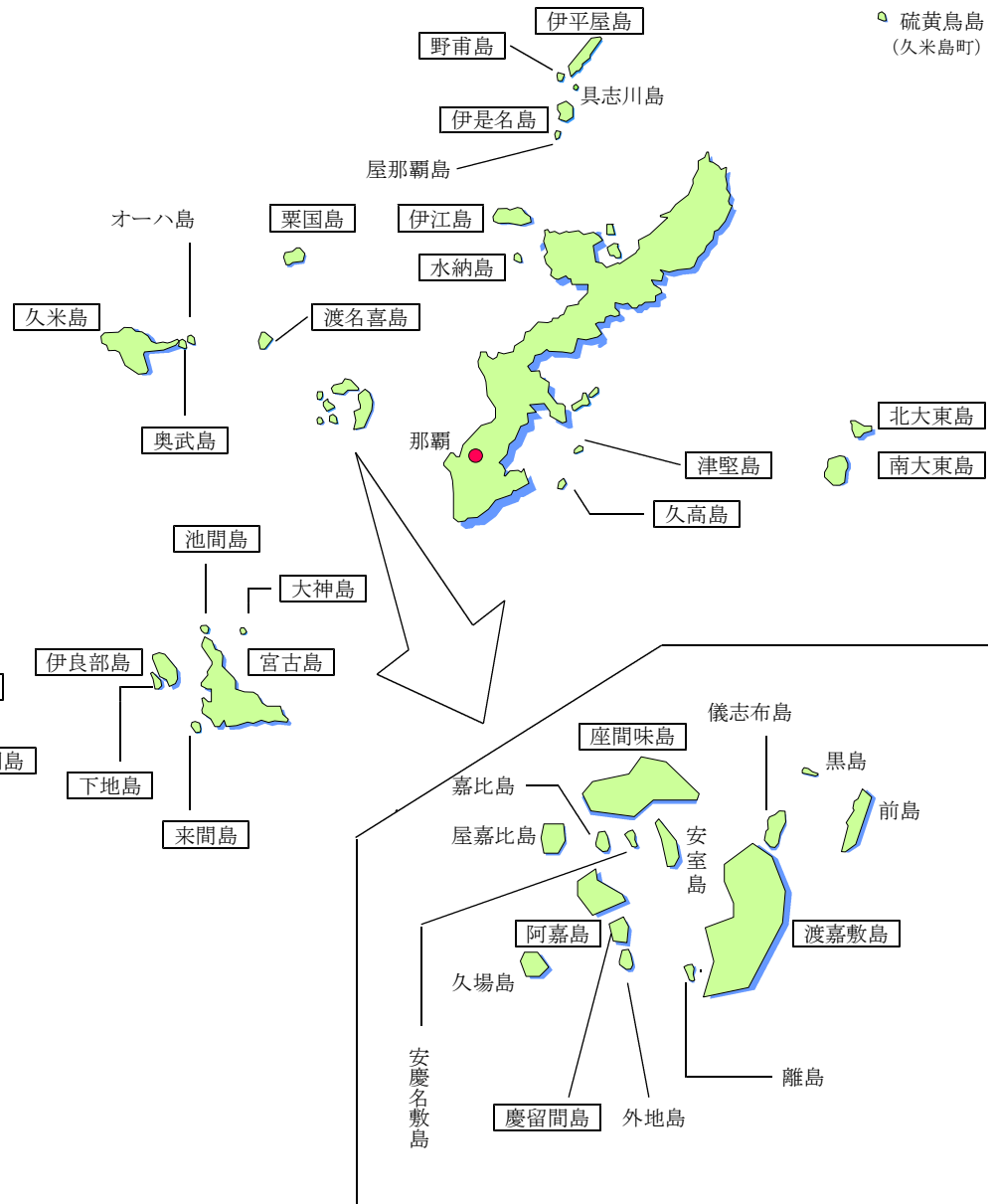
資料：国土地理院HP：GIS・国土の情報－地理に関する情報－日本の東西南北端点の経度緯度－沖縄県

注1) 距離は、地理院地図（電子国土 Web）の情報を基に算定。県庁から市町村役所（場）又は標高点等までの円弧距離。

注2) 2万5千分1地形図の更新に伴い、最東端及び最西端の経度緯度の数値を更新（令和元年6月1日）



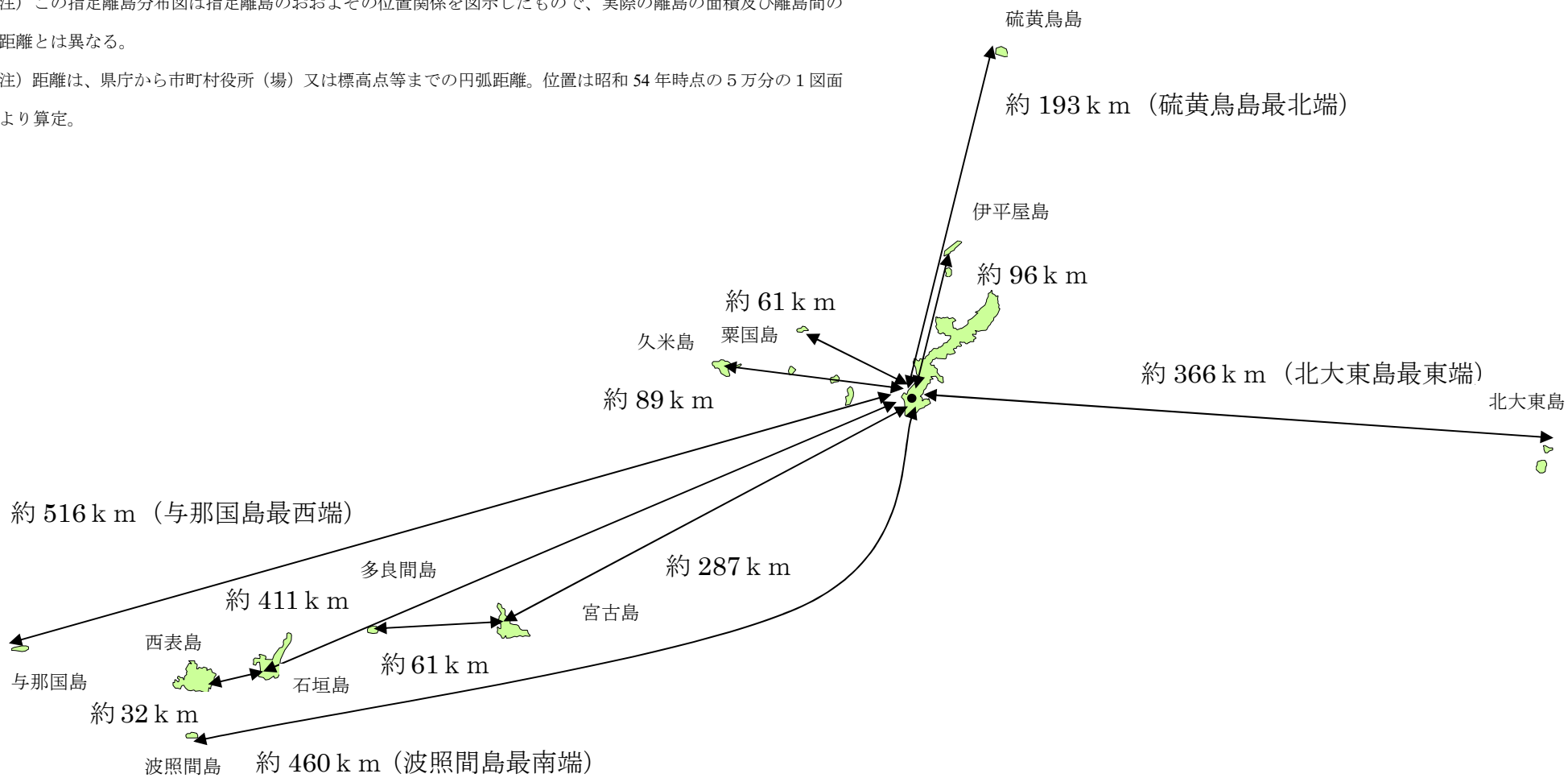
- 注) 1 この指定離島分布図は指定離島のおおまかな位置関係を図示したもので、実際の離島の面積及び離島間の距離とは異なる。
 2 島名の四角囲みは有人離島(37島)である。
 3 有人離島・無人離島の区別は、平成27年国勢調査による。ただし、平成31年1月1日現在の住民基本台帳人口も勘案している。



(2)－(イ) 主な離島の位置及び那覇（県庁）との距離

注) この指定離島分布図は指定離島のおおよその位置関係を図示したもので、実際の離島の面積及び離島間の距離とは異なる。

注) 距離は、県庁から市町村役所（場）又は標高点等までの円弧距離。位置は昭和 54 年時点の 5 万分の 1 図面より算定。



(3) 指定離島（有人島）の面積・人口規模

【面積規模】

面積規模別	島名	島数
100 k m ² 以上	西表島（289.62）、石垣島（222.24）、宮古島（158.93）	3
100 k m ² 未満 50 k m ² 以上	久米島（59.53）	1
50 k m ² 未満 20 k m ² 以上	南大東島（30.52）、伊良部島（29.06）、与那国島（28.95） 伊江島（22.76）、伊平屋島（20.66）	5
20 k m ² 未満 10 k m ² 以上	多良間島（19.81）、渡嘉敷島（15.31）、伊是名島（14.13） 波照間島（12.73）、北大東島（11.91）、黒島（10.02）	6
10 k m ² 未満 5 k m ² 以上	下地島（9.68）、小浜島（7.86）、粟国島（7.62）、座間味島（6.70） 竹富島（5.43）	5
5 k m ² 未満	阿嘉島（3.80）、渡名喜島（3.58）、来間島（2.84）、池間島（2.83） 水納島（多良間2.16）、津堅島（1.88）、新城島（上地1.76） 新城島（下地1.57）、久高島（1.36）、慶留間島（1.15） 野甫島（1.08）、鳩間島（0.96）、奥武島（0.63）、水納島（本部0.47） 嘉弥真島（0.39）、大神島（0.24）、由布島（0.15）	17
計		37

資料：国土地理院「平成30年全国都道府県市区町村別面積調（平成30年10月1日現在）」

【人口規模】

人口規模別	島名	島数
10,000人以上	石垣島（47,564）、宮古島（45,625）	2
10,000人未満 1,000人以上	久米島（7,733）、伊良部島（4,693）、伊江島（4,260） 西表島（2,314）、与那国島（1,843）、伊是名島（1,517） 南大東島（1,329）、多良間島（1,189）、伊平屋島（1,144）	9
1,000人未満 100人以上	粟国島（759）、渡嘉敷島（728）、小浜島（631）、北大東島（629） 池間島（603）、座間味島（564）、波照間島（493）、渡名喜島（430） 津堅島（391）、竹富島（348）、阿嘉島（248）、久高島（206） 来間島（161）、黒島（156）	14
100人未満	野甫島（94）、下地島（76）、慶留間島（58）、鳩間島（46） 水納島（本部）（41）、大神島（28）、奥武島（22） 新城島（上地・下地）（10）、水納島（多良間）（5） 嘉弥真島（－）、由布島（－）	12
計		37

資料：企画部 地域・離島課（総務省：平成27年国勢調査小地域集計結果より字別で集計）、新城島（下地）の人口は新城島（上地）に、由布島の人口は西表島に、嘉弥真島の人口は小浜島に含む。

2 島 しょ

(1) 島しょの概況

区分	沖縄本島	沖縄本島と埋立、海中道路、架橋等で連結された島	離島		合計
				うち指定離島	
有人島	1	9 (A)	37	37	47
無人島	0	2 (B)	111	17	113
計	1	11	148	54	160

1 有人島数は、原則平成27年国勢調査により人口が確認されている島の数とする。

ただし、平成31年1月1日現在の住民基本台帳人口も勘案している。

2 島しょの数については、面積が0.01km²以上の島の数である。

3 沖縄本島と埋立、海中道路、架橋等で連結された有人島(9島)(A)

① 宮城島(大宜味村)	宮城島—沖縄島	〈宮城橋	100m	平成 8年 3月〉	国道
	宮城島—沖縄島	〈塩屋大橋	360m	平成11年 3月27日〉	国道
② 古宇利島(今帰仁村)	古宇利島—屋我地島	〈古宇利大橋	1,960m	平成17年 2月 8日〉	県道
③ 瀬底島(本部町)	瀬底島—沖縄島	〈瀬底大橋	762m	昭和60年 2月13日〉	県道
④ 屋我地島(名護市)	屋我地島—奥武島	〈屋我地大橋	300m	平成 5年 3月27日〉	県道
	屋我地島—沖縄島	〈ワルミ大橋	315m	平成22年12月18日〉	県道
⑤ 宮城島(うるま市)	宮城島—平安座島	〈桃原橋	17m	昭和48年 2月〉	県道
⑥ 伊計島(うるま市)	伊計島—宮城島	〈伊計大橋	198m	昭和57年 3月 1日〉	県道
⑦ 浜比嘉島(うるま市)	浜比嘉島—平安座島	〈浜比嘉大橋	900m	平成 9年 2月 7日〉	県道
⑧ 平安座島(うるま市)	平安座島—沖縄島	〈海中道路	4,240m	平成11年 3月25日〉	県道
⑨ 奥武島(南城市)	奥武島—沖縄島	〈奥武橋	92m	平成23年 4月 1日〉	市道

4 沖縄本島と架橋で連結された無人島(2島)(B)

① 奥武島(名護市)	奥武島—沖縄島	〈羽地奥武橋	77m	昭和57年 3月〉	県道
② 藪地島(うるま市)	藪地島—沖縄島	〈藪地橋	193m	昭和60年 7月29日〉	市道

【参考】離島と離島を結ぶ架橋

① 宮古島市	宮古島—池間島	〈 ^{いけま} 池間大橋	1,425m	平成 4年 2月14日〉	県道
② 宮古島市	宮古島—宮古島	〈 ^{せど} 世渡橋	99m	平成 4年 2月14日〉	県道
③ 宮古島市	宮古島—来間島	〈 ^{くいま} 来間大橋	1,690m	平成 7年 3月13日〉	市道
④ 宮古島市	宮古島—伊良部島	〈伊良部大橋	3,540m	平成27年 1月31日〉	県道
⑤ 宮古島市	伊良部島—下地島	〈仲地橋	20m	昭和56年 6月 2日〉	市道
⑥ 宮古島市	伊良部島—下地島	〈国仲橋	70.5m	昭和58年〉	県道
⑦ 宮古島市	伊良部島—下地島	〈なかよね橋	15m	平成 6年〉	市道
⑧ 宮古島市	伊良部島—下地島	〈たいこ橋	15m	平成 9年〉	市道
⑨ 宮古島市	伊良部島—下地島	〈 ^{いらぶ} 伊良部橋	25m	平成22年〉	市道
⑩ 宮古島市	伊良部島—下地島	〈 ^{のりせ} 乗瀬橋	117m	平成31年3月16日〉	県道
⑪ 座間味村	慶留間島—外地島	〈 ^{げるま} 慶留間橋	240m	平成元年 2月16日〉	村道(県代行)
⑫ 座間味村	阿嘉島—慶留間島	〈 ^{あか} 阿嘉大橋	530m	平成10年 6月24日〉	村道(県代行)
⑬ 伊平屋村	伊平屋島—野甫島	〈 ^{のほ} 野甫大橋	320m	平成16年 3月25日〉	県道
⑭ 久米島町	久米島—奥武島	〈 ^{しんおう} 新奥武橋	170m	平成20年 7月 1日〉	町道(県代行)

資料：土木建築部道路街路課、農林水産部農地農村整備課、企画部地域・離島課(市町村報告)

注) 〈 〉は架橋等の延長、開通年月日である(令和元年12月現在)

(2) 島しょ一覧 (面積0.01km²以上)(単位: km²)

圏域	島名	市町村名	面積	島しょ数
八重山圏	石垣島	石垣市	222.24	14
	魚釣島		3.81	
	久場島		0.91	
	小島		0.37	
	南小島		0.40	
	北小島		0.31	
	大正島		0.06	
	沖ノ北岩		0.05	
	大地離島		0.02	
	飛瀬		0.01	
	平離島		0.02	
	沖ノ北岩北		0.02	
	マジバナリ		0.02	
	沖ノ南岩		0.01	
域	西表島	竹富町	289.62	
	波照間島		12.73	
	黒島		10.02	
	小浜島		7.86	
	竹富島		5.43	

圏域	島名	市町村名	面積	島しょ数
八重山圏	内離島	竹富町	2.10	16
	新城島(上地)		1.76	
	新城島(下地)		1.57	
	外離島		1.32	
	鳩間島		0.96	
	嘉弥真島		0.39	
	仲御神島		0.22	
	由布島		0.15	
	ウ離島		0.05	
	鳩離島		0.01	
	赤離島		0.01	
八重山圏	与那国島	与那国町	28.95	2
	祖納地崎		0.02	
八重山圏域小計			591.42	32
沖縄本島			1,207.00	1
面積0.01km ² 以上の島しょ面積合計			2,275.69	160
(参考) 沖縄県面積			228,105	

注)

- この資料のうち、沖縄県面積及び1 km²以上の島については、国土地理院「平成30年全国都道府県市区町村別面積調(平成30年10月1日現在)」、1 km²未満の島については、国土地理院沖縄支所資料(平成6年10月1日現在)及び沖縄県企画部土地対策課図面計測資料(昭和60年3月)に基づいている。
- 1 km²未満の島面積については、計測された図面の作成時期、計測方法により数値が動く可能性があり、一応の目安として使用してください。
- この資料の島ごとの面積を集計しても、計測手法の違い、0.01 km²未満の岩礁等が含まれていない等の理由から市町村別面積と一致しないため、概略の参考として使用してください。
- 面積0.01 km²以上の島しょ面積合計と沖縄県面積が一致しないのは、四捨五入によるものである。

3 人 口

(1) 島別住民基本台帳人口、世帯数の推移

島 名	市町村名	平成27年1月1日現在				平成28年1月1日現在				平成29年1月1日現在				平成30年1月1日現在				平成31年1月1日現在			
		人 口 (人)			世帯数 (世帯)	人 口 (人)			世帯数 (世帯)	人 口 (人)			世帯数 (世帯)	人 口 (人)			世帯数 (世帯)	人 口 (人)			世帯数 (世帯)
		男	女	計		男	女	計		男	女	計		男	女	計		男	女	計	
石垣島	石垣市	24,472	24,455	48,927	22,909	24,551	24,623	49,174	23,278	24,624	24,646	49,270	23,589	24,731	24,661	49,392	24,035	24,879	24,683	49,562	24,504
魚釣島		0	0	0	0	0	0	0	0	0	0	0	0	0	0	0	0	0	0	0	0
竹富島	竹富町	169	195	364	186	167	196	363	188	165	198	363	196	168	187	355	193	170	185	355	192
西表島		1,217	1,129	2,346	1,255	1,226	1,151	2,377	1,277	1,255	1,137	2,392	1,301	1,246	1,152	2,398	1,311	1,289	1,171	2,460	1,362
由布島		10	6	16	14	13	8	21	18	11	9	20	17	13	6	19	16	13	4	17	15
鳩間島		39	22	61	39	32	18	50	35	22	19	41	30	27	21	48	34	34	25	59	44
小浜島		325	330	655	408	345	330	675	435	361	352	713	461	367	353	720	464	364	347	711	461
黒島		119	90	209	120	119	91	210	122	122	94	216	127	121	92	213	126	118	97	215	129
新城島(上地)		9	3	12	11	9	4	13	11	8	4	12	10	8	4	12	10	7	3	10	9
新城島(下地)		2	0	2	2	1	0	1	1	2	0	2	2	2	0	2	2	1	0	1	1
波照間島		284	254	538	280	279	248	527	272	269	239	508	273	265	236	501	273	273	241	514	275
嘉弥真島		2	0	2	1	2	0	2	1	2	0	2	1	2	0	2	1	1	0	1	1
外離島		0	0	0	0	0	0	0	0	0	0	0	0	0	0	0	0	0	0	0	0
与那国島	与那国町	763	734	1,497	779	772	718	1,490	786	927	777	1,704	920	931	778	1,709	929	947	769	1,716	950
八重山圏域計		27,411	27,218	54,629	26,004	27,516	27,387	54,903	26,424	27,768	27,475	55,243	26,927	27,881	27,490	55,371	27,394	28,096	27,525	55,621	27,943
離島計(A)		66,574	65,318	131,892	62,251	66,100	64,937	131,037	62,611	66,529	65,094	131,623	63,860	66,618	64,969	131,587	64,791	66,884	64,957	131,841	65,914
本島計		650,214	671,917	1,322,131	547,878	654,448	675,746	1,330,194	559,179	657,002	678,446	1,335,448	568,966	659,108	680,841	1,339,949	578,265	651,521	675,314	1,326,835	573,857
沖縄県計(B)		716,788	737,235	1,454,023	610,129	720,548	740,683	1,461,231	621,790	723,531	743,540	1,467,071	632,826	725,726	745,810	1,471,536	643,056	718,405	740,271	1,458,676	639,771
構成比(%) (A)÷(B)×100		9.3	8.9	9.1	10.2	9.2	8.8	9.0	10.1	9.2	8.8	9.0	10.1	9.2	8.7	8.9	10.1	9.3	8.8	9.0	10.3

資料：企画部市町村課「住民基本台帳人口の概況（平成31年1月）」

注：人口・世帯数には外国人を含む。

(2) 島別世帯数及び男女別人口（国勢調査）

区分 島名	市町村名	平成 27 年 国 勢 調 査 (人)				平成 22 年 国 勢 調 査 (人)				増 減 (△) 数 (人)				増 減 (△) 率 (%)			
		世帯数	総数	男	女	世帯数	総数	男	女	世帯数	総数	男	女	世帯数	総数	男	女
石垣島	石垣市	20,514	47,564	23,659	23,905	19,212	46,922	23,310	23,612	1,302	642	349	293	6.8	1.4	1.5	1.3
竹富島	竹富町	169	348	166	182	154	303	135	168	15	45	31	14	9.8	14.9	23.0	8.3
西表島		1,206	2,314	1,195	1,119	1,144	2,219	1,154	1,065	62	95	41	54	5.4	4.3	3.6	5.1
鳩間島		30	46	25	21	26	43	26	17	4	3	△ 1	4	15.4	7.0	△ 3.9	23.5
小浜島		403	631	308	323	344	585	299	286	59	46	9	37	17.2	7.9	3.0	12.9
黒島		81	156	84	72	98	194	107	87	△ 17	△ 38	△ 23	△ 15	△ 17.4	△ 19.6	△ 21.5	△ 17.3
新城島(上地)		9	10	7	3	12	16	11	5	△ 3	△ 6	△ 4	△ 2	△ 25.0	△ 37.5	△ 36.4	△ 40.0
新城島(下地)		新城島(上地)に含む				新城島(上地)に含む				新城島(上地)に含む				新城島(上地)に含む			
波照間島		224	493	272	221	222	499	259	240	2	△ 6	13	△ 19	0.9	△ 1.2	5.0	△ 7.9
由布島		西表島に含む				西表島に含む				西表島に含む				西表島に含む			
嘉弥真島		小浜島に含む				小浜島に含む				小浜島に含む				小浜島に含む			
外離島	0	0	0	0	西表島に含む				西表島に含む				西表島に含む				
与那国島	与那国町	1,080	1,843	1,147	696	713	1,657	841	816	367	186	306	△ 120	51.5	11.2	36.4	△ 14.7
八重山圏域計		23,716	53,405	26,863	26,542	21,925	52,438	26,142	26,296	1,791	967	721	246	8.2	1.9	2.8	0.9
離島計(A)		55,567	125,940	63,462	62,478	53,310	127,758	63,976	63,782	2,257	△ 1,818	△ 514	△ 1,304	4.2	△ 1.4	△ 0.8	△ 2.1
県計(B)		560,424	1,433,566	704,619	728,947	520,191	1,392,818	683,328	709,490	40,233	40,748	21,291	19,457	7.7	2.9	3.1	2.8
構成比(%) (A)/(B)×100		9.9	8.8	9.0	8.6	10.2	9.2	9.4	9.0	—	—	—	—	—	—	—	—

資料：総務省統計局 国勢調査

注) 各年10月1日現在。「x」は秘密保護のため数を秘匿したもの。ただし、離島計及び県計には含まれる。

ナガンヌ島は渡嘉敷島に、由布島は西表島に、嘉弥真島は小浜島に、新城島下地は上地に含む。

(3) 島別年齢階級別人口（平成27年国勢調査）

区分 島名	市町村名	年齢区分（人）				年齢別人口（%）			年少人口 指数 (A)/(B)×100	老年人口 指数 (C)/(B)×100	従属人口 指数 (A+C)/B×100	老年化 指数 (C)/(A)×100	
		総数 (A+B+C)	0～14歳 (A)	15～64歳 (B)	65歳以上 (C)	0～14歳	15～64歳	65歳以上					
石垣島	石垣市	47,564	8,639	29,602	9,067	18.3	62.6	19.2	29.2	30.6	59.8	105.0	
小島		石垣島に含む											
竹富島	竹富町	348	66	173	109	19.0	49.7	31.3	38.2	63.0	101.2	165.2	
西表島		2,314	414	1,456	398	18.3	64.2	17.5	28.4	27.3	55.8	96.1	
由布島		西表島に含む											
鳩間島		46	5	28	13	10.9	60.9	28.3	17.9	46.4	64.3	260.0	
小浜島		631	88	441	102	13.9	69.9	16.2	20.0	23.1	43.1	115.9	
嘉弥真島		小浜島に含む											
黒島		156	21	100	45	12.7	60.2	27.1	21.0	45.0	66.0	214.3	
新城島 (上地・下地)		10	黒島に含む										
波照間島		493	86	271	131	17.6	55.5	26.8	31.7	48.3	80.1	152.3	
与那国島		与那国町	1,843	231	1,271	341	12.5	69.0	18.5	18.2	26.8	45.0	147.6
八重山圏域計		53,405	9,550	33,342	10,206	18.0	62.8	19.2	28.6	30.6	59.3	106.9	
離島計		125,940	21,270	75,297	28,569	17.0	60.2	22.8	28.2	37.9	66.2	134.3	
県計		1,433,566	247,206	892,109	278,337	17.4	62.9	19.6	27.7	31.2	58.9	112.6	

資料：企画部 地域・離島課（総務省統計局 国勢調査）

注：1 総数には、年齢不詳も含む。（構成比は分母から年齢不詳人口を除外している）

2 石垣市小島は石垣島に含む。

3 竹富町由布島は西表島に、嘉弥真島は小浜島に、新城島(上地・下地)は黒島に含む。

(4) 島別人口の推移（国勢調査）

（単位：人、％）

区分 島名	国 勢 調 査 人 口										
	昭和30年	昭和35年	対前比	昭和40年	対前比	昭和45年	対前比	昭和50年	対前比	昭和55年	対前比
石 垣 島	33,131	38,481	116.1	41,315	107.4	36,554	88.5	34,657	94.8	38,819	112.0
竹 富 島	1,054	789	74.9	480	60.8	336	70.0	352	104.8	356	101.1
西 表 島	4,027	3,496	86.8	3,287	94.0	2,302	70.0	1,515	65.8	1,533	101.2
鳩 間 島	567	432	76.2	220	50.9	69	31.4	33	47.8	36	109.1
由 布 島	-	-	-	106	-	68	64.2	8	11.8	9	112.5
小 浜 島	1,054	934	88.6	825	88.3	560	67.9	410	73.2	456	111.2
黒 島	1,242	1,052	84.7	675	64.2	443	65.6	280	63.2	215	76.8
新城島（上地）	-	135	-	110	81.5	62	56.4	15	24.2	9	60.0
新城島（下地）	-	-	-	-	-	-	-	-	-	-	-
波 照 間 島	1,322	1,422	107.6	1,323	93.0	1,064	80.4	855	80.4	760	88.9
嘉 弥 真 島	-	-	-	-	-	-	-	-	-	-	-
外 離 島	-	-	-	-	-	-	-	-	-	-	-
与 那 国 島	5,259	4,701	89.4	3,671	78.1	2,913	79.4	2,155	74.0	2,119	98.3
八 重 山 圏 域 計	47,656	51,442	107.9	52,012	101.1	44,371	85.3	40,280	90.8	44,312	110.0
離 島 計 (A)	170,051	168,915	99.3	161,984	95.9	137,086	84.6	124,873	91.1	130,505	104.5
県 計 (B)	801,065	883,122	110.2	934,176	105.8	945,111	101.2	1,042,572	110.3	1,106,559	106.1
構成比(%) (A)/(B)×100	21.2	19.1	-	17.3	-	14.5	-	12.0	-	11.8	-

注：1 昭和30年、35年の島別人口は一部不明である。

2 昭和35年から55年において、下地島は伊良部島に含まれ、新城島（下地）は新城島（上地）に含まれる。

3 平成7年、12年、17年、22年の由布島、外離島、嘉弥真島、新城島（上地）及び新城島（下地）については、竹富町報告による。

4 平成27年の石垣島は小島を含み、渡嘉敷島とナガンヌ島等、西表島と由布島、小浜島と嘉弥真島及び新城島（上地）と新城島（下地）は合算処理。

資料：企画部 地域・離島課 総務省統計局 国勢調査

(4) 島別人口の推移 (国勢調査) (つづき)

(単位: 人、%)

区分 島名	国 勢 調 査 人 口													
	昭和60年	対前比	平成2年	対前比	平成7年	対前比	平成12年	対前比	平成17年	対前比	平成22年	対前比	平成27年	対前比
石垣島	41,177	106.1	41,245	100.2	41,777	101.3	43,302	103.7	45,183	104.3	46,922	103.8	47,564	101.4
竹富島	308	86.5	273	88.6	262	96.0	279	106.5	330	118.3	303	91.8	348	114.9
西表島	1,641	107.0	1,711	104.3	1,887	110.3	1,976	104.7	2,318	117.3	2,197	94.8	2,314	105.3
鳩間島	70	194.4	54	77.1	45	83.3	54	120.0	64	118.5	43	67.2	46	107.0
由布島	6	66.7	14	233.3	30	214.3	32	106.7	28	87.5	21	75.0	-	-
小浜島	488	107.0	503	103.1	486	96.6	447	92.0	648	145.0	579	89.4	631	109.0
黒島	221	102.8	209	94.6	193	92.3	199	103.1	208	104.5	194	93.3	156	80.4
新城島(上地)	5	55.6	6	120.0	3	50.0	5	166.7	6	120.0	12	200.0	10	83.3
新城島(下地)	7	-	9	128.6	6	66.7	3	50.0	4	133.3	4	100.0	-	-
波照間島	721	94.9	687	95.3	595	86.6	551	92.6	581	105.4	499	85.9	493	98.8
嘉弥真島	-	-	1	-	-	-	4	-	4	100.0	6	150.0	-	-
外離島	-	-	1	-	1	100.0	1	100.0	1	100.0	1	100.0	-	-
与那国島	2,054	96.9	1,833	89.2	1,801	98.3	1,852	102.8	1,796	97.0	1,657	92.3	1,843	111.2
八重山圏域計	46,698	105.4	46,546	99.7	47,086	101.2	48,705	103.4	51,171	105.1	52,438	102.5	53,405	101.8
離島計(A)	131,923	101.1	128,177	97.2	127,349	99.4	128,358	100.8	129,829	101.1	127,766	98.4	125,940	98.6
県計(B)	1,179,097	106.6	1,222,398	103.7	1,273,440	104.2	1,318,220	103.5	1,361,594	103.3	1,392,818	102.3	1,433,566	102.9
構成比(% (A)/(B)×100	11.2	-	10.5	-	10.0	-	9.7	-	9.5	-	9.2	-	8.8	-

- 注: 1 昭和30年、35年の島別人口は一部不明である。
 2 昭和35年から55年において、下地島は伊良部島に含まれ、新城島(下地)は新城島(上地)に含まれる。
 3 平成7年、12年、17年、22年の由布島、外離島、嘉弥真島、新城島(上地)及び新城島(下地)については、竹富町報告による。
 4 平成27年の石垣島は小島を含み、渡嘉敷島とナガンヌ島等、西表島と由布島、小浜島と嘉弥真島及び新城島(上地)と新城島(下地)は合算処理。

資料: 企画部 地域・離島課 総務省統計局 国勢調査

(5) 離島市町村別年齢階級別人口 (国勢調査)

(単位: 人、%)

市町村名		0 歳 ~ 14 歳				15 歳 ~ 29 歳				30 歳 ~ 44 歳			
		男	女	計	構成比	男	女	計	構成比	男	女	計	構成比
石垣市	平成2年	5,850	5,607	11,457	27.8	3,394	3,540	6,934	16.8	5,243	4,729	9,972	24.2
	7年	5,329	4,996	10,325	24.7	3,564	3,610	7,174	17.2	5,171	4,774	9,945	23.8
	12年	4,752	4,486	9,238	21.3	4,004	4,017	8,021	18.5	4,711	4,527	9,238	21.3
	17年	4,438	4,213	8,651	19.1	3,780	3,984	7,764	17.2	4,705	4,778	9,483	21.0
	22年	4,405	4,232	8,637	18.5	3,520	3,457	6,977	14.9	5,063	5,175	10,238	21.9
	27年	4,370	4,269	8,639	18.3	3,057	3,108	6,165	13.0	5,113	5,247	10,360	21.9
竹富町	平成2年	410	350	760	21.9	180	183	363	10.5	457	309	766	22.1
	7年	368	343	711	20.3	175	217	392	11.2	459	355	814	23.2
	12年	305	294	599	16.9	208	236	444	12.5	397	351	748	21.1
	17年	339	312	651	15.5	308	352	660	15.7	454	487	941	22.4
	22年	320	281	601	15.6	214	237	451	11.7	433	449	882	22.9
	27年	365	315	680	17.2	204	262	466	11.8	474	497	971	24.6
与那国町	平成2年	248	273	521	28.4	88	98	186	10.1	228	173	401	21.9
	7年	234	229	463	25.7	80	105	185	10.3	216	190	406	22.5
	12年	208	206	414	22.4	114	121	235	12.7	213	174	387	20.9
	17年	176	167	343	19.1	117	112	229	12.8	201	186	387	21.5
	22年	164	137	301	18.2	75	84	159	9.6	158	189	347	21.0
	27年	113	118	231	12.5	127	54	181	9.8	319	144	463	25.1
八重山 計	平成2年	6,508	6,230	12,738	27.4	3,662	3,821	7,483	16.1	5,928	5,211	11,139	23.9
	7年	5,931	5,568	11,499	24.4	3,819	3,932	7,751	16.5	5,846	5,319	11,165	23.7
	12年	5,265	4,986	10,251	21.1	4,326	4,374	8,700	17.9	5,321	5,052	10,373	21.3
	17年	4,953	4,692	9,645	18.8	4,205	4,448	8,653	16.9	5,360	5,451	10,811	21.1
	22年	4,889	4,650	9,539	18.2	3,809	3,778	7,587	14.5	5,654	5,813	11,467	21.9
	27年	4,848	4,702	9,550	18.0	3,388	3,424	6,812	12.8	5,906	5,888	11,794	22.2
離島 計 (A)	平成2年	16,848	16,125	32,973	25.9	9,533	9,526	19,059	15.0	15,143	13,244	28,387	22.3
	7年	15,038	14,177	29,215	23.1	9,676	9,427	19,103	15.1	15,145	13,538	28,683	22.7
	12年	13,234	12,249	25,483	20.0	10,541	10,339	20,880	16.4	13,585	12,352	25,937	20.3
	17年	12,105	11,350	23,455	18.2	9,787	9,839	19,626	15.2	12,458	12,094	24,552	19.0
	22年	11,237	10,594	21,831	17.2	8,494	8,248	16,742	13.2	12,253	12,143	24,396	19.2
	27年	10,849	10,366	21,215	17.0	7,277	7,043	14,320	11.5	12,381	12,239	24,620	19.8
県 計 (B)	平成2年	153,376	146,460	299,836	24.7	132,426	134,727	267,153	22.0	143,076	136,389	279,465	23.0
	7年	143,952	137,350	281,302	22.1	140,946	140,947	281,893	22.2	143,956	139,507	283,463	22.3
	12年	135,431	128,848	264,279	20.2	141,133	139,558	280,691	21.4	135,134	135,174	270,308	20.7
	17年	130,449	123,754	254,203	18.7	133,934	133,048	266,982	19.6	141,690	143,161	284,851	20.9
	22年	126,073	120,240	246,313	17.8	123,201	123,006	246,207	17.8	144,940	146,820	291,760	21.1
	27年	126,229	120,977	247,206	17.4	116,916	114,218	231,134	16.3	144,874	147,467	292,341	20.6
構成比 (%) (A)/(B) ×100	平成2年	11.0	11.0	11.0	-	7.2	7.1	7.1	-	10.6	9.7	10.2	-
	7年	10.4	10.3	10.4	-	6.9	6.7	6.8	-	10.5	9.7	10.1	-
	12年	9.8	9.5	9.6	-	7.5	7.4	7.4	-	10.1	9.1	9.6	-
	17年	9.3	9.2	9.2	-	7.3	7.4	7.4	-	8.8	8.4	8.6	-
	22年	8.9	8.8	8.9	-	6.9	6.7	6.8	-	8.5	8.3	8.4	-
	27年	8.6	8.6	8.6	-	6.2	6.2	6.2	-	8.5	8.3	8.4	-

(5) 離島市町村別年齢階級別人口 (国勢調査) (つづき)

(単位: 人、%)

市町村名	年齢区分	45歳～64歳				65歳以上				年齢不詳	合計			
		男	女	計	構成比	男	女	計	構成比		男	女	計	構成比
石垣市	平成2年	4,127	4,085	8,212	19.9	1,940	2,730	4,670	11.3	0	20,554	20,691	41,245	100.0
	7年	4,476	4,211	8,687	20.8	2,334	3,312	5,646	13.5	0	20,874	20,903	41,777	100.0
	12年	5,331	4,810	10,141	23.4	2,755	3,898	6,653	15.4	11	21,561	21,741	43,302	100.0
	17年	6,205	5,494	11,699	25.9	3,184	4,401	7,585	16.8	1	22,312	22,871	45,183	100.0
	22年	6,866	6,099	12,965	27.7	3,380	4,609	7,989	17.1	116	23,310	23,612	46,922	100.0
	27年	6,879	6,198	13,077	27.6	4,076	4,991	9,067	19.2	256	23,659	23,905	47,564	100.0
竹富町	平成2年	458	420	878	25.3	299	402	701	20.2	0	1,804	1,664	3,468	100.0
	7年	414	329	743	21.2	367	481	848	24.2	0	1,783	1,725	3,508	100.0
	12年	525	347	872	24.6	376	512	888	25.0	0	1,811	1,740	3,551	100.0
	17年	649	409	1,058	25.2	381	501	882	21.0	0	2,131	2,061	4,192	100.0
	22年	694	434	1,128	29.2	330	467	797	20.7	0	1,991	1,868	3,859	100.0
	27年	611	421	1,032	26.1	376	422	798	20.2	51	2,057	1,941	3,998	100.0
与那国町	平成2年	258	216	474	25.9	103	148	251	13.7	0	925	908	1,833	100.0
	7年	259	184	443	24.6	122	182	304	16.9	0	911	890	1,801	100.0
	12年	250	190	440	23.8	172	204	376	20.3	0	957	895	1,852	100.0
	17年	293	197	490	27.3	152	195	347	19.3	0	939	857	1,796	100.0
	22年	293	229	522	31.6	145	176	321	19.5	7	841	816	1,657	100.0
	27年	417	210	627	34.0	171	170	341	18.5	0	1,147	696	1,843	100.0
八重山計	平成2年	4,843	4,721	9,564	20.5	2,342	3,280	5,622	12.1	0	23,283	23,263	46,546	100.0
	7年	5,149	4,724	9,873	21.0	2,823	3,975	6,798	14.4	0	23,568	23,518	47,086	100.0
	12年	6,106	5,347	11,453	23.5	3,303	4,614	7,917	16.3	11	24,329	24,376	48,705	100.0
	17年	7,147	6,100	13,247	25.9	3,717	5,097	8,814	17.2	1	25,382	25,789	51,171	100.0
	22年	7,853	6,762	14,615	27.9	3,855	5,252	9,107	17.4	123	26,142	26,296	52,438	100.0
	27年	7,907	6,829	14,736	27.8	4,623	5,583	10,206	19.2	307	26,863	26,542	53,405	100.0
離島計 (A)	平成2年	13,999	13,849	27,848	21.9	7,568	11,335	18,903	14.9	23	63,105	64,088	127,193	100.0
	7年	14,305	12,993	27,298	21.6	9,015	13,161	22,176	17.5	0	63,179	63,296	126,475	100.0
	12年	16,256	13,991	30,247	23.7	10,351	14,568	24,919	19.5	79	64,010	63,535	127,545	100.0
	17年	18,707	15,699	34,406	26.7	11,334	15,624	26,958	20.9	3	64,393	64,607	129,000	100.0
	22年	19,858	17,028	36,886	29.1	11,564	15,332	26,896	21.2	234	63,567	63,418	126,985	100.0
	27年	19,340	16,739	36,079	29.0	12,862	15,472	28,334	22.7	734	63,111	62,191	125,302	100.0
県計 (B)	平成2年	120,794	125,875	246,669	20.3	44,588	76,494	121,082	10.0	8,193	598,669	623,729	1,222,398	100.0
	7年	138,901	138,495	277,396	21.8	56,528	92,039	148,567	11.7	819	624,737	648,703	1,273,440	100.0
	12年	157,299	153,528	310,827	23.8	73,752	108,805	182,557	13.9	9,558	647,877	670,343	1,318,220	100.0
	17年	171,057	165,156	336,213	24.7	91,102	127,795	218,897	16.1	448	668,502	693,092	1,361,594	100.0
	22年	182,535	177,458	359,993	26.0	102,232	138,275	240,507	17.4	8,038	683,328	709,490	1,392,818	100.0
	27年	185,346	183,288	368,634	26.0	122,713	155,624	278,337	19.6	15,914	704,619	728,947	1,433,566	100.0
構成比(% (A)/(B) ×100	平成2年	11.6	11.0	11.3	-	17.0	14.8	15.6	-	0.3	10.5	10.3	10.4	-
	7年	10.3	9.4	9.8	-	15.9	14.3	14.9	-	0.0	10.1	9.8	9.9	-
	12年	10.3	9.1	9.7	-	14.0	13.4	13.6	-	0.8	9.9	9.5	9.7	-
	17年	10.9	9.5	10.2	-	12.4	12.2	12.3	-	0.7	9.6	9.3	9.5	-
	22年	10.9	9.6	10.2	-	11.3	11.1	11.2	-	2.9	9.3	8.9	9.1	-
	27年	10.4	9.1	9.8	-	10.5	9.9	10.2	-	4.6	9.0	8.5	8.7	-

- 注: 1 合計欄には年齢不詳を含む。(構成比は分母から年齢不詳人口を除外している)
2 全部離島市町村のみ掲載。(一部離島市町村(本部町、うるま市、南城市)は含まない)
3 平成27年の渡嘉敷島の人口には、ナガンヌ島を含む。

資料: 企画部 地域・離島課 総務省統計局 国勢調査