

6 漁 業

(1) 離島市町村別年齢階級別15歳以上の漁業就業者数

漁業就業者 市町村名	15歳以上の漁業就業者数 (人)					男(平成30年) (人)				女(平成30年) (人)			
	平成10年 11月1日	15年 11月1日	20年 11月1日	25年 11月1日	30年 11月1日	計	15~ 29歳	30~ 59歳	60歳 以上	計	15~ 29歳	30~ 59歳	60歳 以上
伊平屋村	70	79	107	62	86	82	9	43	30	4	0	2	2
伊是名村	96	92	85	88	70	68	3	32	33	2	0	1	1
伊江村	92	85	81	63	47	47	0	20	27	0	0	0	0
北部圏域計	258	256	273	213	203	197	12	95	90	6	0	3	3
粟国村	26	28	29	22	15	15	0	7	8	0	0	0	0
渡名喜村	79	75	61	62	47	46	0	18	28	1	0	1	0
座間味村	57	61	61	66	46	46	1	29	16	0	0	0	0
渡嘉敷村	38	29	23	15	25	25	0	16	9	0	0	0	0
久米島町	186	162	209	219	250	241	41	135	65	9	1	6	2
北大東村	14	15	14	12	6	5	1	3	1	1	1	0	0
南大東村	21	28	26	17	19	19	0	8	11	0	0	0	0
中南部圏域計	421	398	423	413	408	397	43	216	138	11	2	7	2
宮古島市	838	581	441	456	544	528	10	239	279	16	1	8	7
多良間村	51	39	7	15	18	18	1	8	9	0	0	0	0
宮古圏域計	889	620	448	471	562	546	11	247	288	16	1	8	7
石垣市	412	356	309	275	300	291	35	162	94	9	0	7	2
竹富町	139	109	80	48	39	33	3	13	17	6	1	3	2
与那国町	45	38	34	39	22	21	0	9	12	1	0	0	1
八重山圏域計	596	503	423	362	361	345	38	184	123	16	1	10	5
離島計 (A)	2,164	1,777	1,567	1,459	1,534	1,485	104	742	639	49	4	28	17
県計 (B)	4,719	4,283	3,929	3,731	3,686	3,580	260	1,853	1,467	106	9	56	41
構成比(%) (A)/(B)×100	45.9	41.5	39.9	39.1	41.6	41.5	40.0	40.0	43.6	46.2	44.4	50.0	41.5

資料：沖縄県企画部統計課「2018年漁業センサス沖縄県結果報告書」

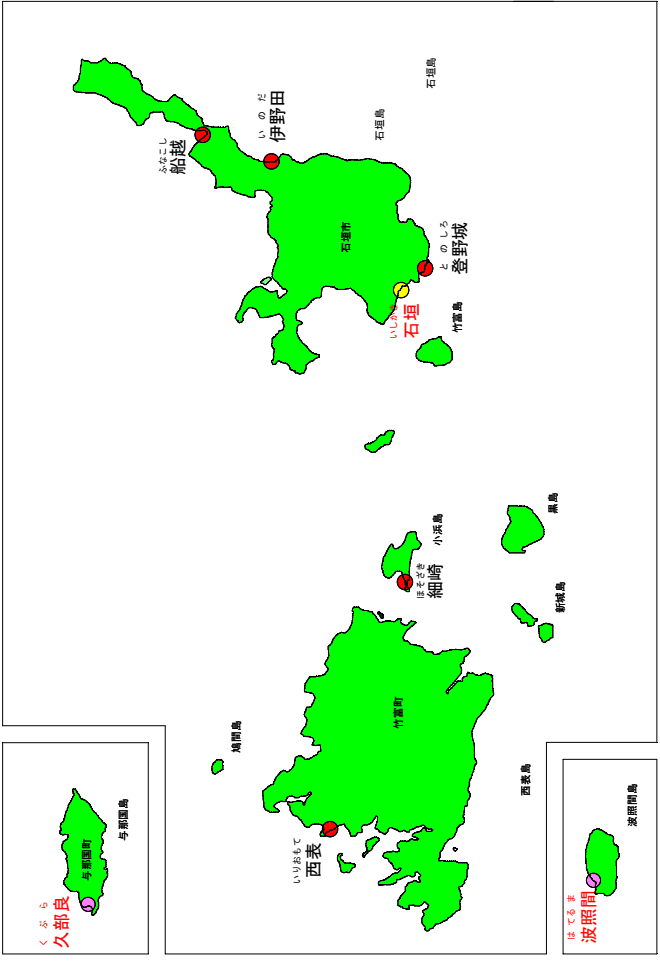
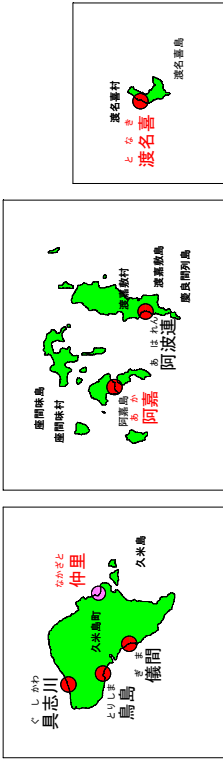
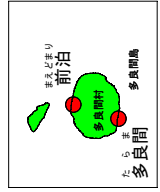
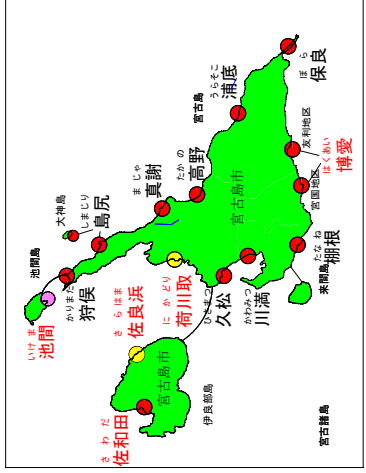
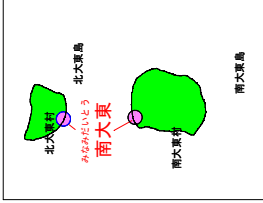
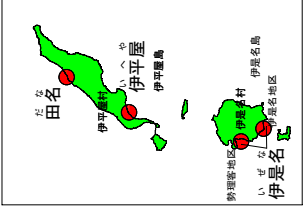
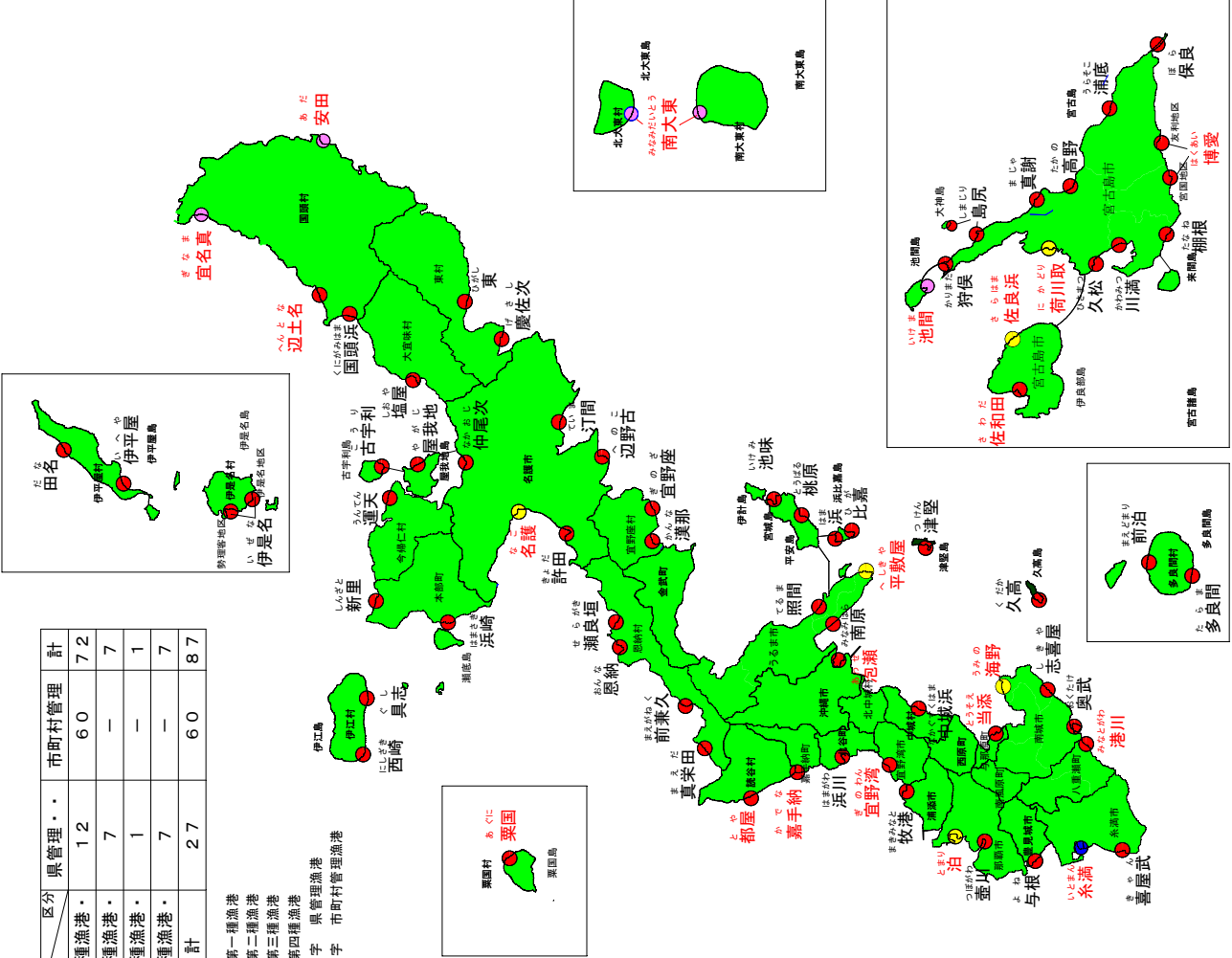
	伊平屋島 伊平屋島		
	伊江島 伊江島 久米島 久米島 鹿島列島 鹿島列島		北大東島 南大東島
	宮古島 宮古島 多良間島 多良間島 石垣島 石垣島		
	波照間島 波照間島		

沖繩県漁港位置図

(令和4年4月1日現在)

種類	区分	果管理	市町村管理	計
第一種漁港	1	2	6	7
第二種漁港	7	-	-	7
第三種漁港	1	-	-	1
第四種漁港	7	-	-	7
計	27	6	0	87

- 第一種漁港
- 第二種漁港
- 第三種漁港
- 第四種漁港
- 赤文字 果管理漁港
- 黒文字 市町村管理漁港



(3) 島別指定漁港の状況

施設現状：令和4年3月31日現在
利用実績船数：令和2年12月31日現在

島名	漁港名	種別	管理者	施設現況			利用実績船数					事業名 (令和4年度実施)	
				外郭施設 (m)	係留施設 (m)	泊地 (㎡)	総数 (隻)	無動力 (隻)	動力 (隻)	所属内訳(隻)			
										地元	地元外		
伊平屋島	伊平屋	1	伊平屋村	1,137	270	33,556	49	0	49	41	8		
	田名			1,113	170	15,740	34	0	34	24	10		
伊是名島	伊是名		伊是名村	2,938	955	37,062	52	0	52	50	2	地域、海岸	
伊江島	具志		伊江村	1,886	752	53,435	63	0	63	56	7		
	西崎	769		266	15,370	7	0	7	7	0			
北部圏域計				7,843	2,413	155,163	205	0	205	178	27		
津堅島	津堅	1	うるま市	410	353	9,928	121	0	121	121	0		
久高島	久高		南城市	1,129	280	13,067	53	0	53	35	18		
栗国島	栗国		沖縄県		777	200	3,590	24	0	24	24	0	増進
渡名喜島	渡名喜				3,087	784	107,372	87	0	87	73	14	生産
阿嘉島	阿嘉				1,837	381	53,870	146	0	146	16	130	生産、保全
渡嘉敷島	阿波連			渡嘉敷村	902	255	14,672	46	0	46	46	0	保全
久米島	仲里	4	沖縄県	4,543	1,414	113,976	149	0	149	149	0	流通	
	儀間	1	久米島町	860	295	25,000	54	0	54	38	16	保全	
	鳥島			1,017	279	22,620	41	0	41	41	0		
	具志川			154	20	1,450	5	0	5	5	0		
南大東島	南大東	4	沖縄県	1,070	515	54,876	157	0	157	39	118		
北大東島	南大東			926	455	17,361	63	0	63	22	41	基盤調査	
中南部圏域計				16,712	5,231	437,782	946	0	946	609	337		
宮古島	荷川取	2	沖縄県	2,063	788	20,600	115	0	115	77	38	生産、保全	
	博愛			1,451	270	13,470	29	0	29	29	0	漁村	
	狩俣	1	宮古島市	754	256	10,713	52	0	52	30	22	保全	
	真謝			693	208	12,568	30	0	30	19	11		
	高野			781	202	19,272	20	0	20	12	8		
	浦底			762	110	13,211	21	0	21	15	6		
	保良			620	130	7,290	25	0	25	25	0		
	棚根			52	246	7,005	10	0	10	10	0		
	川満			788	180	19,665	13	0	13	9	4		
	久松			1,294	722	57,925	73	0	73	73	0		
	島尻			742	235	6,445	8	0	8	8	0		
大神島	島尻	1		488	143	6,814	6	0	6	2	4		
池間島	池間	4		1,354	1,148	109,198	104	0	104	66	38	生産、保全	
伊良部島	佐良浜	2	沖縄県	2,650	1,304	60,308	83	0	83	83	0	保全	
	佐和田			893	169	7,979	21	0	21	21	0		
多良間島	前泊	1	多良間村	0	30	0	7	0	7	7	0		
	多良間			825	150	7,250	24	0	24	24	0		
宮古圏域計				16,211	6,291	379,713	641	0	641	510	131		
石垣島	石垣	2	沖縄県	3,585	1,583	196,790	250	0	250	218	32	流通	
	登野城			2,331	990	64,625	182	0	182	159	23	生産	
	船越	1	石垣市	616	112	7,968	55	0	55	31	24	保全	
	伊野田			843	135	8,780	45	0	45	20	25		
西表島	西表	4	沖縄県	663	180	15,022	18	0	18	15	3		
小浜島	細崎			1,117	272	14,230	27	0	27	16	11		
波照間島	波照間			1,738	561	56,980	37	0	37	21	16	強化、保全、漁村	
与那国島	久部良			2,163	1,345	92,336	47	0	47	42	5		
八重山圏域計				13,056	5,178	456,731	661	0	661	522	139		
離島計(A)				53,822	19,113	1,429,389	2,453	0	2,453	1,819	634		
県計(B)				111,879	38,469	2,942,138	6,359	0	6,359	4,453	1,906		
構成比(%) (A)/(B)×100				48.1	49.7	48.6	38.6	0.0	38.6	40.8	33.3		

注) 1. 種別は次のとおりである。(合計87港)

- 「1」・・・第1種漁港：その利用の範囲が地元の漁業を主とするもの(漁港数72港)
- 「2」・・・第2種漁港：その利用の範囲が第1種漁港より広く、第3種に属しないもの(漁港数7港)
- 「3」・・・第3種漁港：その利用の範囲が全国的なもの(漁港数1港)
- 「4」・・・第4種漁港：離島、その他辺地にあつて漁場の開発又は漁船の避難上特に必要なもの(漁港数7港)

2. 事業名欄記載の「流通」とは水産流通基盤整備事業、「生産」とは水産生産基盤整備事業、「保全」とは水産物供給基盤機能保全事業、「強化」とは漁港施設機能強化事業、「漁村」とは漁村再生交付金事業、「海岸」とは海岸保全施設整備事業、「基盤調査」とは水産基盤整備事業調査費「漁集」とは漁業集落環境整備事業、「地域」とは地域水産物供給基盤整備事業、「増進」とは漁港機能増進事業のことである。

資料：農林水産部 漁港漁場課

(4) 根拠地(市町村)別の動力漁船勢力

令和4年8月31日現在

市町村名	(総数) 隻数	5 t 未満	5 t 以上									
		(小計) 隻数	(小計) 隻数	5~ 9.99 t 隻数	10~ 14.99 t 隻数	15~ 19.99 t 隻数	20~ 29.99 t 隻数	30~ 49.99 t 隻数	50~ 99.99 t 隻数	100~ 199.99 t 隻数	200 t 以上 隻数	
伊平屋村	68	59	9	7	1	1	0	0	0	0	0	0
伊是名村	52	52	0	0	0	0	0	0	0	0	0	0
伊江村	63	41	22	17	1	4	0	0	0	0	0	0
北部圏域計	183	152	31	24	2	5	0	0	0	0	0	0
粟国村	26	25	1	0	1	0	0	0	0	0	0	0
渡名喜村	75	74	1	1	0	0	0	0	0	0	0	0
座間味村	87	81	6	2	3	1	0	0	0	0	0	0
渡嘉敷村	71	67	4	4	0	0	0	0	0	0	0	0
久米島町	258	232	26	23	3	0	0	0	0	0	0	0
北大東村	22	22	0	0	0	0	0	0	0	0	0	0
南大東村	35	34	1	0	0	1	0	0	0	0	0	0
中南部圏域計	574	535	39	30	7	2	0	0	0	0	0	0
宮古島市	619	565	54	37	11	6	0	0	0	0	0	0
多良間村	36	33	3	1	1	1	0	0	0	0	0	0
宮古圏域計	655	598	57	38	12	7	0	0	0	0	0	0
石垣市	423	379	44	37	6	1	0	0	0	0	0	0
竹富町	87	86	1	1	0	0	0	0	0	0	0	0
与那国町	46	37	9	9	0	0	0	0	0	0	0	0
八重山圏域計	556	502	54	47	6	1	0	0	0	0	0	0
離島計(A)	1,968	1,787	181	139	27	15	0	0	0	0	0	0
県計(B)	5,222	4,470	752	464	150	134	0	0	1	1	2	
構成比(%) (A)/(B)×100	37.7	40.0	24.1	30.0	18.0	11.2	0.0	0.0	0.0	0.0	0.0	0.0

資料：農林水産部 水産課

(5) 離島市町村別漁獲量の推移

(単位：t)

年度 市町村名	H20年	H21年	H22年	H23年	H24年	H25年	H26年	H27年	H28年	H29年	H30年	R元年	R2年
伊平屋村	25	45	20	38	26	11	8	9	8	16	12		
伊是名村	47	52	50	46	42	39	43	43	40	39	37		
伊江村	520	388	352	490	495	406	394	410	271	230	230		
北部圏域計	592	485	422	574	563	456	445	462	319	285	279	0	0
栗国村	73	37	20	27	19	13	18	38	30	39	38		
渡名喜村	250	230	211	216	154	159	179	176	197	184	184		
座間味村	32	35	41	44	45	44	61	43	49	43	50		
渡嘉敷村	57	48	52	44	45	42	44	30	36	36	37		
久米島町	606	464	555	382	575	596	650	686	602	524	602		
北大東村	27	25	26	26	33	16	21	29	26	29	26		
南大東村	92	96	99	94	92	81	102	104	114	112	117		
中南部圏域計	1,137	935	1,004	833	963	951	1,075	1,106	1,054	967	1,054	0	0
宮古島市	1,616	1,567	1,200	1,051	863	902	882	1,142	1,248	1,063	1,005		
多良間村	43	32	52	15	15	6	3	3	3	3	3		
宮古圏域計	1,659	1,599	1,252	1,066	878	908	885	1,145	1,251	1,066	1,008	0	0
石垣市	907	850	873	951	936	959	1,211	1,117	1,063	1,034	1,043		
竹富町	69	70	66	59	53	38	69	50	47	44	43		
与那国町	130	107	171	171	148	108	125	159	137	141	160		
八重山圏域計	1,106	1,027	1,110	1,181	1,137	1,105	1,405	1,326	1,247	1,219	1,246	0	0
離島計(A)	4,494	4,046	3,788	3,654	3,541	3,420	3,810	4,039	3,871	3,537	3,587	0	0
県計(B)	16,902	15,314	14,812	14,838	15,295	15,294	15,317	16,684	16,158	15,954	15,555	15,685	12,928
構成比(%) (A)/(B)×100	26.6	26.4	25.6	24.6	23.2	22.4	24.9	24.2	24.0	22.2	23.1		

令和元年以降、市町村別データは公表されていないため令和元年、2年については県計のみを記載。

注) 1 合計と内訳の割合が一致しないのは四捨五入によるものである。

2 市町村別の漁獲量は令和元年より公表されていないため県計のみ掲載。

資料：沖縄総合事務局 農林水産部「第49・50次沖縄農林水産統計年報」(令和元・2年県計のみ)

(6) 離島市町村別魚種別漁獲量

平成30年1月～12月 (単位：t)

魚種 市町村名	計	魚類	その他の 水産動物類	海産ほ乳類 (いるか)	貝類	海藻類
伊平屋村	12	9	2	-	1	-
伊是名村	37	29	5	-	3	0
伊江村	230	87	140	-	3	-
北部圏域計	279	125	147	0	7	0
栗国村	38	37	1	-	0	-
渡名喜村	184	139	6	0	39	-
座間味村	50	41	6	-	3	-
渡嘉敷村	37	32	3	-	2	-
久米島町	602	309	9	-	6	278
北大東村	26	26	-	-	-	-
南大東村	117	117	-	-	-	-
中南部圏域計	1,054	701	25	0	50	278
宮古島市	1,005	980	19	-	6	-
多良間村	3	3	-	-	0	-
宮古圏域計	1,008	983	19	0	6	0
石垣市	1,043	874	136	-	3	30
竹富町	43	34	9	-	0	-
与那国町	160	160	-	-	-	-
八重山圏域計	1,246	1,068	145	0	3	30
離島計(A)	3,587	2,877	336	0	66	308
県計(H30)(B)	15,555	12,553	2,444	3	198	357
構成比(%) (A)/(B)×100	23.1	22.9	13.7	0.0	33.3	86.3
県計(R1)	15,685	13,206	2,176	2	183	118
県計(R2)	12,928	10,849	1,688	1	133	257

注) 1 統計表中に使った符号は次のとおりである。

「-」…事実のないもの

「0」…単位に満たないもの

2 合計と内訳の割合が一致しないのは四捨五入によるものである。

3 市町村別の魚種別漁獲量は令和元年より公表されていないため、市町村数値は平成30年の数値を記載し、県計のみR1、R2年度数値を記載。

資料：沖縄総合事務局 農林水産部「第49・50次沖縄農林水産統計年報」(令和元・2年県計のみ)

(7) 離島市町村別海面養殖業の現況

平成30年1月1日～12月31日

養殖業現況 市町村名	経営体数 (経営体) 2018年	収穫量 (t)	生産額 (百万円)	左の内もづく		
				経営体数 (経営体)	収穫量 (t)	生産額 (百万円)
伊平屋村	28	x	x	x	473	x
伊是名村	42	1,132	x	x	1,118	x
伊江村	4	x	x	x	x	x
北部圏域計	74	1,132		0	1,591	0
栗国村	-	-	-	-	-	-
渡名喜村	-	x	x	-	-	-
座間味村	4	0	0	x	-	-
渡嘉敷村	2	-	-	x	-	-
久米島町	37	2,766	x	x	2,368	x
北大東村	1	x	x	-	-	-
南大東村	-	-	-	-	-	-
中南部圏域計	44	2,766		0	2,368	0
宮古島市	67	1,724	x	x	1,610	x
多良間村	-	-	-	-	-	-
宮古圏域計	67	1,724		0	1,610	0
石垣市	37	2,251	x	x	x	x
竹富町	3	334	x	x	x	x
与那国町	-	x	x	-	-	-
八重山圏域計	40	2,585		0	0	0
離島計(A)	225	8,207		0	5,569	0
県計(H30)(B)	717	23,579	8,824	x	21,868	3,630
構成比(%) (A)/(B)×100	31.4	x	x	x	x	x
県計(R1)	717	17,977	9,147	x	16,402	4,363
県計(R2)	717	25,651	9,032	x	24,305	4,966

- 注) 1 市町村別の生産額は公表されていない。
2 市町村別の収穫量等は令和元年より公表されていないため、市町村別数値は平成30年度数値を記載し、県計のみ令和元年度及び令和2年度数値を記載。
3 もづく養殖の経営体数については、「その他の海藻類養殖」に含まれるが、統計上もづく養殖と海ぶどう養殖経営体数が混在しているため、もづく養殖のみの統計データは抽出できない。
4 統計表中に使った符号は以下の通りである。
「-」…事実のないもの。
「○」…単位に満たないもの。
「X」…秘密保護上統計数値を公表しないもの。但し、圏域計・離島計には含まれず県計に含まれる。

資料：沖縄総合事務局 農林水産部「第50次沖縄農林水産統計年報」(令和2年県計のみ)
農林水産省 平成30年漁業産出額・2018漁業センサス

7 商 工

(1) 離島市町村別産業別事業所数

平成28年6月1日現在

市町村名	全産業事業所数	農林漁業	鉱業採石業砂利採取業	建設業	製造業	電気ガス熱供給水道業	情報通信業	運輸業郵便業	卸売業小売業	金融業保険業	不動産業物品賃貸業	学術研究専門技術サービス業	宿泊業飲食サービス業	生活関連サービス業娯楽業	教育学習支援業	医療福祉	複合サービス事業	サービス業(他に分類されないもの)
伊平屋村	66	—	—	7	13	—	—	3	17	1	1	—	14	4	—	—	2	4
伊是名村	88	5	—	16	6	—	—	3	22	—	1	—	19	7	1	2	3	3
伊江村	280	5	1	28	18	—	1	7	69	1	18	4	71	24	4	8	3	18
北部圏域計	434	10	1	51	37	0	1	13	108	2	20	4	104	35	5	10	8	25
渡嘉敷村	79	—	—	4	2	—	—	2	8	—	5	1	34	15	2	2	1	3
座間味村	151	1	—	4	2	—	—	3	17	—	7	1	72	37	1	3	2	1
栗国村	46	—	—	2	10	1	—	4	9	—	—	—	12	3	—	3	2	—
渡名喜村	16	—	—	—	2	1	—	1	5	—	—	—	5	—	—	1	1	—
南大東村	67	7	—	5	6	1	—	2	12	—	—	1	17	5	1	1	3	6
北大東村	29	—	—	2	2	1	—	4	6	1	—	—	7	1	—	1	2	2
久米島町	546	15	—	22	123	1	1	14	118	4	50	7	86	40	9	23	5	28
中南部圏域計	934	23	0	39	147	5	1	30	175	5	62	10	233	101	13	34	16	40
宮古島市	2,918	99	1	245	168	2	19	87	696	22	126	99	572	293	96	216	18	159
多良間村	58	1	—	7	5	1	—	2	18	1	2	1	11	4	—	1	2	2
宮古圏域計	2,976	100	1	252	173	3	19	89	714	23	128	100	583	297	96	217	20	161
石垣市	3,085	50	5	200	187	1	24	80	784	27	210	117	694	289	80	179	11	147
竹富町	403	8	—	11	25	1	—	36	54	—	19	9	155	58	5	5	9	8
与那国町	179	3	—	7	51	1	—	8	31	—	6	1	44	9	4	5	4	5
八重山圏域計	3,667	61	5	218	263	3	24	124	869	27	235	127	893	356	89	189	24	160
離島計(A)	8,011	194	7	560	620	11	45	256	1,866	57	445	241	1,813	789	203	450	68	386
県計(B)	64,285	399	35	4,286	3,065	29	668	1,350	15,843	873	5,283	2,600	11,636	5,988	2,832	5,110	336	3,952
構成比(%) (A)/(B) ×100	12.5	48.6	20.0	13.1	20.2	37.9	6.7	19.0	11.8	6.5	8.4	9.3	15.6	13.2	7.2	8.8	20.2	9.8

注) 1. 「—」・・・数字が得られないもの

2. 事業所数は民営事業所の数

資料：総務省統計局「平成28年経済センサス活動調査 確報集計第8表 産業(中分類)別民営事業所数、従業上の地位(6区分)、男女別従業者数、出向・派遣従業者数及び1事業所当たり従業者数—都道府県、市区町村」

(2) 離島市町村別商業の現況

平成28年6月1日現在

	卸 売 業 ・ 小 売 業																			
	事 業 所 数															事業所数合計	従業者数 (人)	a) 年間商品販売額 (百万円)	b) 小売業の売場面積計 (㎡)	
	卸 売 業							小 売 業												
	各種商品卸売業	繊維・衣服等卸売業	飲食料品卸売業	金属材料等卸売業・ 金属材料卸売業	機械器具卸売業	その他の卸売業	卸売業 内格付不能	卸売業計	各種商品小売業	身の回り品・衣服・ 織物・衣服・小売業	飲食料品小売業	機械器具小売業	その他の小売業	無店舗小売業	小売業 内格付不能					小売業計
伊平屋村	—	—	—	1	—	—	—	1	—	—	13	—	3	—	—	16	17	39	910	426
伊是名村	—	—	3	—	—	1	—	4	—	—	12	2	4	—	—	18	22	60	1,013	490
伊江村	—	—	5	—	—	—	—	5	—	2	34	6	22	—	—	64	69	229	3,085	1,104
北部圏域計	0	0	8	1	0	1	0	10	0	2	59	8	29	0	0	98	108	328	5,008	2,020
渡嘉敷村	—	—	1	—	—	—	—	1	—	—	5	—	2	—	—	7	8	52	415	273
座間味村	—	—	—	—	—	—	—	0	—	1	10	—	6	—	—	17	17	36	492	145
粟国村	—	—	1	—	—	—	—	1	—	—	2	—	6	—	—	8	9	16	155	—
渡名喜村	—	—	—	—	—	—	—	0	—	—	3	—	1	1	—	5	5	8	X	—
南大東村	—	—	—	—	—	—	—	0	—	1	7	—	4	—	—	12	12	72	1,410	212
北大東村	—	—	—	—	—	—	—	0	—	—	4	—	2	—	—	6	6	23	X	592
久米島町	—	1	7	3	3	—	—	14	—	7	54	9	33	1	—	104	118	439	7,331	3,557
中南部圏域計	0	1	9	3	3	0	0	16	0	9	85	9	54	2	0	159	175	646	9,803	4,779
宮古島市	1	2	41	30	22	17	—	113	1	85	229	77	182	9	—	583	696	3,625	67,548	33,018
多良間村	—	—	1	—	—	—	—	1	—	—	13	3	1	—	—	17	18	41	629	147
宮古圏域計	1	2	42	30	22	17	0	114	1	85	242	80	183	9	0	600	714	3,666	68,177	33,165
石垣市	2	6	57	26	21	19	—	131	2	97	238	75	232	9	—	653	784	4,411	73,738	35,845
竹富町	—	—	1	1	—	—	—	2	—	5	23	—	24	—	—	52	54	196	1,433	280
与那国町	—	1	—	2	—	—	—	3	—	3	14	1	10	—	—	28	31	85	1,272	143
八重山圏域計	2	7	58	29	21	19	0	136	2	105	275	76	266	9	0	733	869	4,692	76,443	36,268
離島計(A)	3	10	117	63	46	37	0	276	3	201	661	173	532	20	0	1,590	1,866	9,332	159,431	76,232
県計(B)	19	126	871	625	772	697	2	3,112	42	1,751	4,190	1,659	4,802	277	10	12,731	15,843	117,878	2,726,128	1,204,655
構成比(%) (A)/(B) ×100	15.8	7.9	13.4	10.1	6.0	5.3	0.0	8.9	7.1	11.5	15.8	10.4	11.1	7.2	0.0	12.5	11.8	7.9	5.8	6.3

注：「—」・・・数字が得られないもの

「X」・・・数字が秘匿されているもの。圏域計には含まれないが、県計には含む。

資料：総務省統計局「平成28年経済センサス活動調査 確報集計第8表 産業(中分類)別民間事業所数、従業上の地位(6区分)、男女別従業者数、出向・派遣従業者数及び1事業所当たり従業者数—都道府県、市区町村」

a, b)の数値は、「平成28年経済センサス活動調査 産業別集計 卸売業・小売業に関する集計(市区町村表)」

(3) 離島市町村別製糖工場及び産糖実績 (分蜜糖)

令和4年11月30日現在

区分 島名	工場				産糖実績						産糖量の 対前年比 (%) (D)/(B) ×100
	工場名	所在地	設立年月	能力 (t/日)	令和2年～令和3年期			令和3年～令和4年期			
			昭和年月		原料処理量	歩留	産糖量	原料処理量	歩留	産糖量	
					(t)	(%)	(t)	(t)	(%)	(t)	
(C)	(D)/(C) ×100	(D)	(C)	(D)/(C) ×100	(D)						
伊 是 名 島	J Aおきなわ伊是名支店製糖工場	伊是名村	S55. 6	300	21, 333	11. 7	2, 505	25, 237	11. 9	2, 993	119. 4
北 部 圏 域 計				300	21, 333	11. 7	2, 505	25, 237	11. 9	2, 993	119. 4
久 米 島	久米島製糖株式会社	久米島町	S35. 12	800	49, 164	10. 6	5, 227	50, 573	12. 3	6, 199	118. 6
北 大 東 島	北大東製糖株式会社	北大東村	S33. 9	360	27, 725	10. 5	2, 901	23, 176	10. 6	2, 464	84. 9
南 大 東 島	大東糖業株式会社	南大東村	S25. 9	850	105, 998	10. 9	11, 540	81, 968	11. 5	9, 393	81. 4
中 南 部 圏 域 計				2, 010	182, 887	10. 8	19, 668	155, 718	11. 6	18, 056	91. 8
宮 古 島	宮古製糖株式会社城辺工場	宮古島市	S34. 9	1, 800	116, 049	11. 8	13, 746	118, 348	12. 6	14, 971	108. 9
	沖縄製糖株式会社		S27. 9	1, 900	141, 110	12. 0	16, 898	146, 790	12. 5	18, 377	108. 8
伊 良 部 島	宮古製糖株式会社伊良部工場		S37. 4	490	69, 936	11. 5	8, 028	65, 170	10. 5	6, 857	85. 4
宮 古 圏 域 計				4, 190	327, 095	11. 8	38, 672	330, 309	12. 2	40, 204	104. 0
石 垣 島	石垣島製糖株式会社	石垣市	S36. 9	1, 000	85, 658	12. 3	10, 498	99, 530	11. 0	10, 991	104. 7
八 重 山 圏 域 計				1, 000	85, 658	12. 3	10, 498	99, 530	11. 0	10, 991	104. 7
離 島 計	8 工 場			-	616, 973	11. 6	71, 343	610, 793	11. 8	72, 244	101. 3
県 計	9 工 場			-	742, 233	11. 6	86, 372	732, 615	11. 9	86, 881	100. 6

注) 合計と内訳の割合等が一致しないのは四捨五入によるものである。
資料：農林水産部 糖業農産課

(4) 離島市町村別製糖工場及び産糖実績 (含蜜糖)

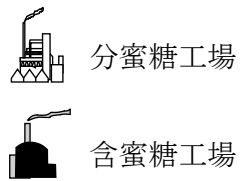
令和4年11月30日現在

島名	区分	工 場				産 糖 実 績						産糖量の 対前年比 (%) (D)/(B) ×100
		工 場 名	所 在 地	設立年月 〔S:昭和 H:平成〕	能 力 (t/日)	令和2年～令和3年期			令和3年～令和4年期			
						原料処理量	歩 留	産糖量	原料処理量	歩 留	産糖量	
						(t) (A)	(%) (B)/(A) ×100	(t) (B)	(t) (C)	(%) (D)/(C) ×100	(t) (D)	
伊 平 屋 島	J Aおきなわ伊平屋支店製糖工場	伊平屋村	S39. 5	50	5, 289	12. 1	639	4, 282	11. 5	492	77. 1	
伊 江 島	J Aおきなわ伊江支店製糖工場	伊 江 村	H23. 12	50	5, 599	12. 9	721	5, 647	10. 6	600	83. 2	
北 部 圏 域 計					100	10, 887	12. 5	1, 360	9, 930	11. 0	1, 092	80. 3
栗 国 島	J Aおきなわ栗国支店製糖工場	栗 国 村	S45. 12	30	1, 896	13. 3	251	1, 565	12. 1	190	75. 5	
中 南 部 圏 域 計					30	1, 896	13. 3	251	1, 565	12. 1	190	75. 5
多 良 間 島	宮古製糖株式会社多良間工場	多良間村	S39. 8	250	26, 420	13. 4	3, 531	32, 698	9. 6	3, 153	89. 3	
宮 古 圏 域 計					250	26, 420	13. 4	3, 531	32, 698	9. 6	3, 153	89. 3
西 表 島	西表糖業株式会社	竹 富 町	S35. 9	100	11, 459	13. 1	1, 498	14, 567	9. 6	1, 392	93. 0	
小 浜 島	J Aおきなわ八重山地区 菅農振興センター小浜製糖工場		H24. 3	50	3, 852	12. 3	476	4, 856	7. 5	364	76. 5	
波 照 間 島	波照間製糖株式会社		S36. 12	130	12, 645	15. 4	1, 952	13, 132	10. 9	1, 437	73. 6	
与 那 国 島	J Aおきなわ与那国支店製糖工場	与那国町	S50. 5	50	4, 460	10. 9	488	6, 063	9. 3	563	115. 4	
八 重 山 圏 域 計					330	32, 416	13. 6	4, 413	38, 619	9. 7	3, 756	85. 1
離 島 計		8 工 場			610	71, 621	13. 3	9, 556	82, 811	9. 9	8, 191	85. 7
県 計		8 工 場			610	71, 621	13. 3	9, 556	82, 811	9. 9	8, 191	85. 7

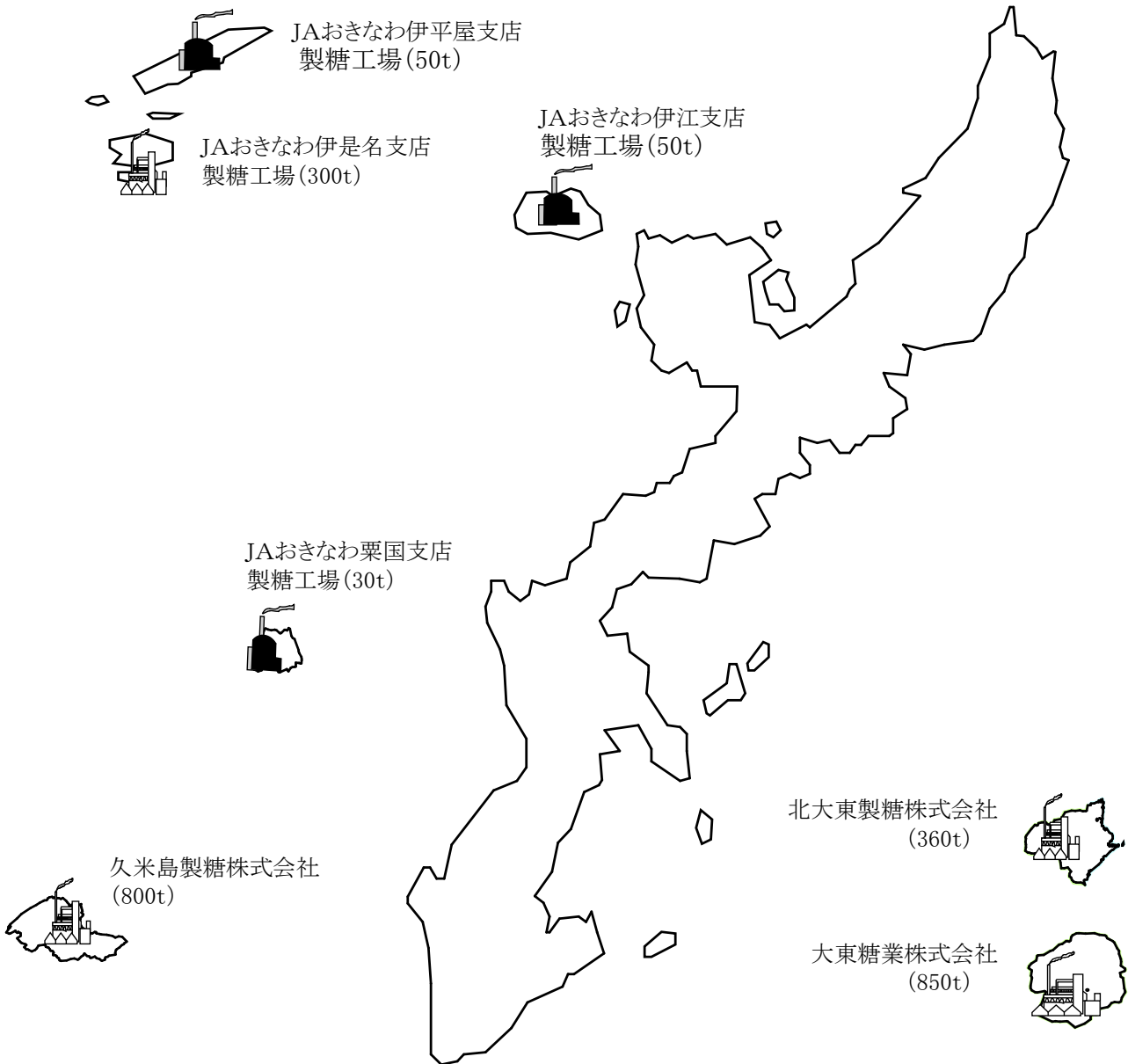
注) 合計と内訳の割合等が一致しないのは四捨五入によるものである。
資料: 農林水産部 糖業農産課

(5) 製糖工場の分布図 ※()の数值は公称能力

令和4年11月30日現在



本島周辺離島地区

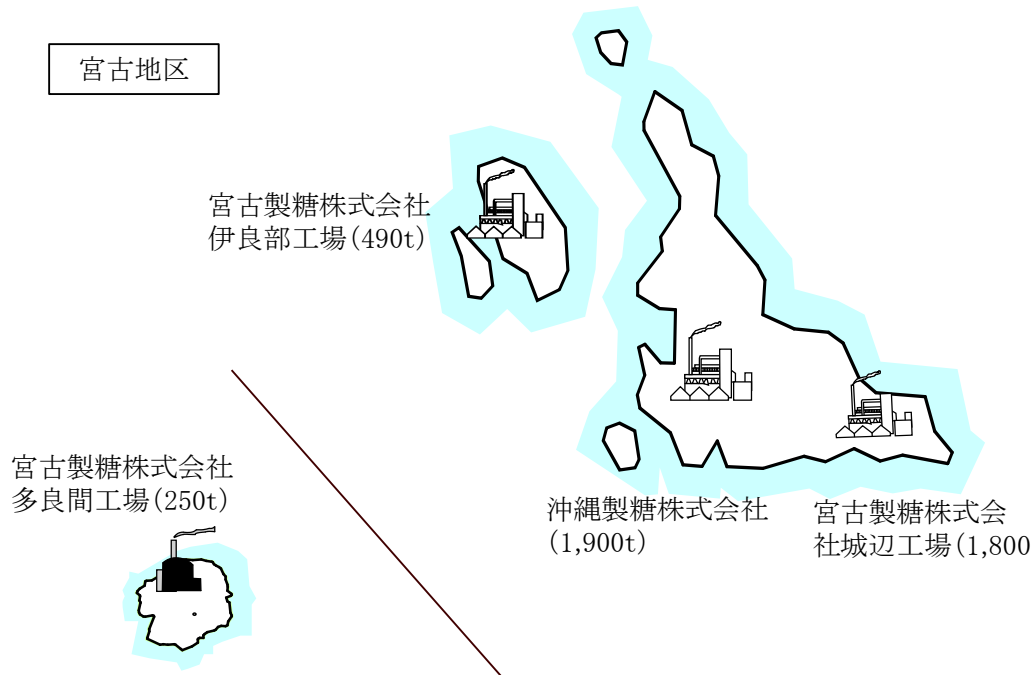


資料:農林水産部 糖業農産課

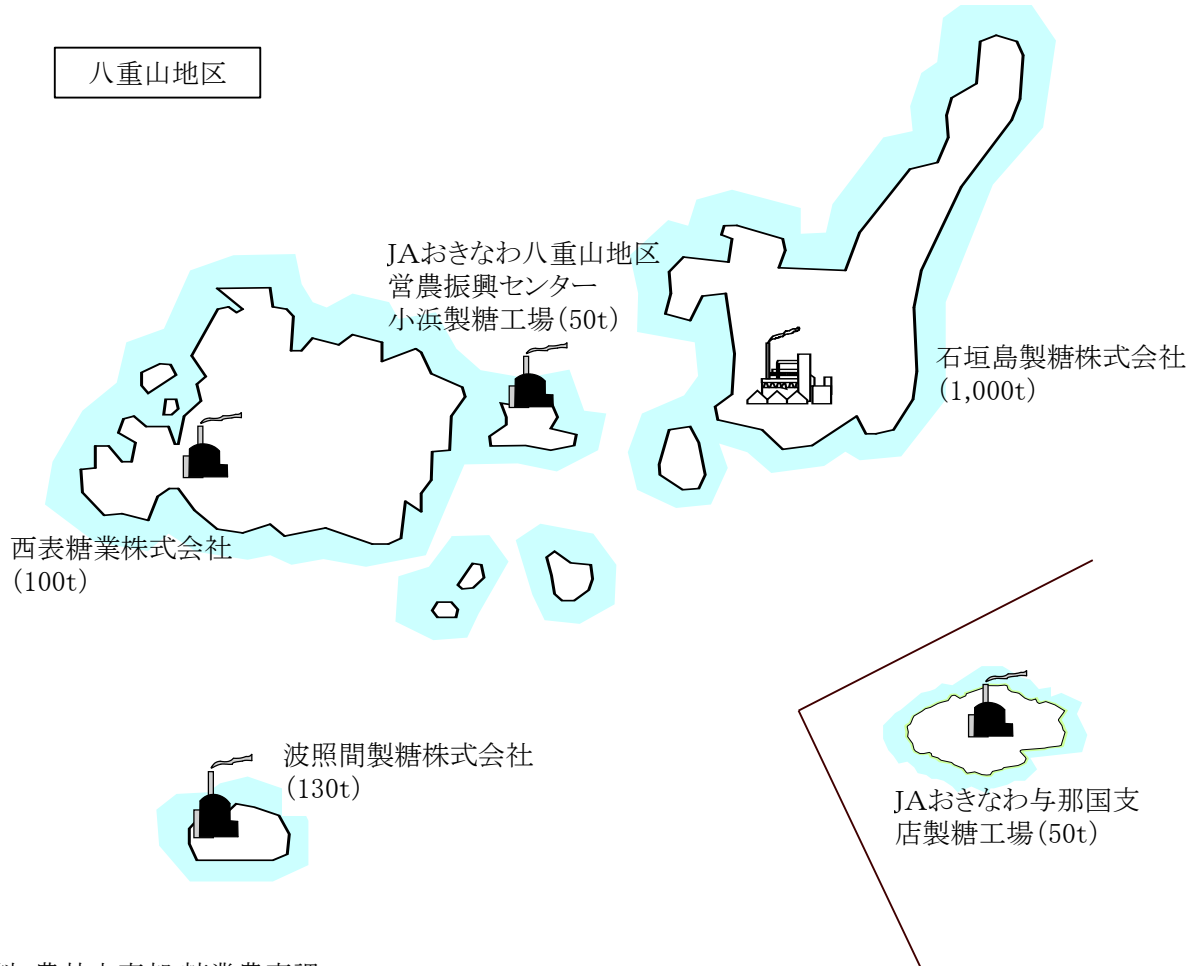
(5) 製糖工場の分布図(つづき)

令和4年11月30日現在

宮古地区



八重山地区



資料:農林水産部 糖業農産課

(6) 島別工芸施設の現況

令和3年3月現在

島名	市町村名	施設名称	所在地	用地面積 (㎡)	建物面積 (㎡)	施設内容	利用者等の数 (人)	年間見学者等の数 (人)	管理運営主体
伊平屋島	伊平屋村	種水土花	伊平屋村字2135-63	533	80	住宅、民具(クハの葉)	3	50	個人
	久米島町	久米島純真謝ユイマール館	久米島町字真謝1874-1	-	348	展示資料館	91	1,236	久米島純真事業協同組合
宮古島	宮古島市	宮古伝統工芸セセンター	宮古島市上野字野原1190-188	2,997	1,237	展示室・染色室・緋縮め室	28	992	宮古織物事業協同組合
		みやこ焼	宮古島市平良字西里1292-5	452	330	窯業施設	3	300	個人
		金城陶芸	宮古島市下地字川満803-1	1,184	106	店舗・作業所・ガス窯	3	300	個人
		太陽が窯	宮古島市上野字新里1214	2,826	182	工房(陶芸教室)	2	1,200	個人
		シーナーストリー(株)	宮古島市平良字松原1135-6	495	99	窯業施設	5	-	個人
		宮古体験工芸村	宮古島市平良字東仲宗根添1166-286	1,156	1,156	織物・藍染、郷土料理、万華鏡、貝細工、陶芸、木細工	9	8,166	宮古島市
		宮古島三線工房	宮古島市平良字西宗根添209-1	-	-	三線工房	2	-	個人
		宮古木工芸	宮古島市平良字下里2616	-	-	木工芸工房	4	450	個人
		さんびん工房	石垣市宇登野城258-10	661	99	陶工房、窯	2	0	個人
		豊クラフ画廊&gallery24' 30' North 124' 17' East	石垣市宇伊原間155-34	98	98	作業場、展示、直売所	1	600	個人
石垣島	石垣市	高林 奈央	石垣市宇大浜94	72	36	陶器工房	1	5	個人
		よりあい織物工房	石垣市宇大浜344	985	181	織物工房	3	0	自社
		アンパル陶房	石垣市宇新川1134	100	80	ブレハブ	2	500	個人
		太郎窯	石垣市宇平久保587	804	100	住所、作業場、店舗	2	3,650	個人
		新垣織物工房	石垣市宇登野城1259-7	165	79	住宅、工房	3	20	個人
		川平焼 灘火	石垣市宇川平1216-60	1,200	400	陶器製造	1	1,800	個人
		石垣焼 舜元	石垣市宇名蔵1356-71	2,000	400	ギャラリー、作業場	6	20,000	自社
		こむ工房	石垣市宇新川156-14伊舎堂一軒家式番館	71	71	作業場	1	0	個人
		米子焼工房	石垣市宇梓海447-1	25,548	4,183	工房、販売、広場、公園	14	40,000	自社
		炎の芸術 新川焼	石垣市宇新川2444-9	397	165	トタンぶき平屋	2	2,160	個人
石垣島	石垣市	工房 福耳	石垣市宇名蔵985-9	42	20	窯、ろくろ、展示スペース	1	15	個人
		陶工房 天宮	石垣市宇新川1583-314	42	42	展示場、工房	1	300	個人
		やまばれ陶房	石垣市宇川平1216-262	200	90	陶器の制作、販売	1	0	個人
		むら工房	石垣市宇石垣1396-2	3,000	600	工房倉庫	1	0	個人
		石垣市織物事業協同組合	石垣市宇登野城783-2	-	557	作業場、展示、販売	61	547	石垣市
		大浜工房	石垣市宇石垣463-3	1,800	820	就労継続支援B	21	0	社会福祉法人わしの里
		からん工房	石垣市宇川平1175	992	76	制作	3	5	自社
		れんがら屋	石垣市宇伊原間372	400	50	住宅、作業場	1	20	個人
		有限会社 みね屋	石垣市宇新川1129-2	3,829	3,060	売店、食堂、体験、作業場	9	21,600	自社
		八重山花織事業協同組合	石垣市宇新川1129-2	0	0	みね屋の一角を借用	10	50	自社
石垣島	石垣市	熊あざみ屋	石垣市宇登野城909	4,402	1,644	売店、資料展示室	56	16,762	自社
		石垣島 南島焼	石垣市宇川平1218-263	1,025	-	粘土小屋、窯場、作業所、店舗	1	0	個人
		有限会社 うえざと木工	石垣市石垣1838	-	-	製作所	24	300	自社
		てまひま	石垣市川平1216-57	50	20	自宅・工房・販売	1	800	個人
		ぐるん工房	石垣市白保26-130	不明	140		1	0	個人
		島いろ窯	石垣市崎枝530-30	60	30		1	800	個人
		工房 谷池	石垣市梓海596	596	120		1	60	個人
		水の薫窯	石垣市新川2300	40	30		1	0	個人
		ふうがまち いなぶっか	石垣市梓海147	200	60		1	0	個人
		与那国島	与那国町	与那国伝統工芸館	与那国町字与那国175	488	330	展示室・染色室・検査室・事務室兼売店	22

※「-」は不明箇所である。
資料：企画部 地域・離島課 (市町村報告による)

(7) 島別工芸品生産の現況

島名	市町村名	織物類				焼物類			
		工芸品名	従事者数(人)		生産高 (百万円)	工芸品名	従事者数(人)		生産高 (百万円)
			総数	うち専業			総数	うち専業	
久米島	久米島町	久米島紬	95	91	44.3	琉球陶器	2	1	1.4
宮古島	宮古島市	宮古上布	28	20	32.0	琉球陶器	13	9	26.0
石垣島	石垣市	織物類	146	7	227.0	焼物類	61	57	180.0
与那国島	与那国町	与那国織り	38	20	18.0				
合計			307	138	321.3		76	67	207.4

島名	市町村名	挽物類				その他			
		工芸品名	従事者数(人)		生産高 (百万円)	工芸品名	従事者数(人)		生産高 (百万円)
			総数	うち専業			総数	うち専業	
宮古島	宮古島市						6	4	22.0
石垣島	石垣市						26	26	3.0
合計		-	0	0	0.0		32	30	22.0

注) 従事者数は令和3年3月31日現在、生産額は令和2年4月～令和3年3月までの1年間の合計である。

資料：企画部 地域・離島課（市町村報告による）

(8) 離島市町村別商工会、商工会議所の現況

令和4年4月末現在

市町村名	団体名称	所在地	会長・会頭名	会員数 (人)	電話	F A X
伊平屋村	伊平屋村商工会	〒905-0703 伊平屋村字我喜屋217-27	伊豆味 文徳	63	0980-46-2912	0980-46-2964
伊是名村	伊是名村商工会	〒905-0602 伊是名村字諸見565-4	東江 源也	71	0980-45-2475	0980-45-2306
伊江村	伊江村商工会	〒905-0503 伊江村字川平519-3	知念 政宏	212	0980-49-2742	0980-49-5756
北部 圏域計				346		
渡嘉敷村	渡嘉敷村商工会	〒901-3501 渡嘉敷村字渡嘉敷346	新垣 徹	79	098-987-2430	098-987-2798
座間味村	座間味村商工会	〒901-3402 座間味村字座間味94 2F	宮平 幸進	122	098-896-4321	098-987-2340
久米島町	久米島商工会	〒901-3121 久米島町字嘉手苺658-1	喜納 ひろみ	450	098-985-2630	098-985-2740
南大東村	南大東村商工会	〒901-3806 南大東村字池之沢347-5	垣花 恵忠	92	09802-2-2184	09802-2-2194
中南部 圏域計				743		
宮古島市	宮古島商工会議所	〒906-0012 宮古島市平良字西里240-2 琉球銀行宮古支店ビル3階	下地 義治	1,689	0980-72-2779	0980-73-1543
	宮古島市 伊良部商工会	〒906-0506 宮古島市伊良部字長浜1296	奥濱 剛	172	0980-78-6202	0980-78-5060
宮古 圏域計				1,861		
石垣市	石垣市商工会	〒907-0013 石垣市浜崎町1-1-4	大濱 達也	1,824	0980-82-2672	0980-83-4369
竹富町	竹富町商工会	〒907-0012 石垣市美崎町11番地1 3階	屋宜 靖	388	0980-82-5616	0980-83-3287
与那国町	与那国町商工会	〒907-1801 与那国町字与那国59-3	杉本 和信	149	0980-87-2944	0980-87-2160
八重山 圏域計				2,361		
合計				5,311		

注) 1. 粟国村、渡名喜村、北大東村には商工会は設立されていない。

2. 宮古島商工会議所の地区は、宮古島市の区域（平成17年9月30日現在の伊良部町の区域を除く。）及び多良間村の区域である。

資料：商工労働部 中小企業支援課

(9) 島別給油所施設の現況

令和4年5月現在

	市 町 村	島 名	販売業者名	給油所名	住 所	
北 部 圏 域	伊平屋村	伊平屋島	有限会社伊平屋給油所	伊平屋給油所	島尻郡伊平屋村前泊192	
			伊平屋村漁業協同組合	伊平屋漁協給油所	島尻郡伊平屋村字島尻10-9	
		野甫島				
	伊是名村	伊是名島	株式会社JAおきなわSS	伊是名SS	島尻郡伊是名村字仲田1044	
	伊江村	伊江島	有限会社金城産業	伊江島給油所	国頭郡伊江村字川平336-2	
			株式会社大口開発	ポートサイド給油所	国頭郡伊江村字川平740	
株式会社JAおきなわSS			いえSS	国頭郡伊江村字川平185-1		
本部町	水納島					
北部圏域計 給油所数			6	6		
中 南 部 圏 域	うるま市	津堅島				
	南城市	久高島				
	栗国村	栗国島	山内 宏	栗国石油販売所	島尻郡栗国村字浜311-1	
	渡名喜村	渡名喜島	桃原 健正	渡名喜石油販売所	島尻郡渡名喜村1862-1	
	座間味村	座間味島	有限会社座間味石油商会	座間味給油所	島尻郡座間味村字座間味167	
				阿嘉給油所	島尻郡座間味村字阿嘉50	
				慶留間島		
	渡嘉敷村	渡嘉敷島 前島	有限会社渡嘉敷石油	渡嘉敷給油所	島尻郡渡嘉敷村字渡嘉敷1779-5	
	久米島町	久米島	株式会社與那嶺商会 有限会社仲里石油商会	具志川給油所	島尻郡久米島町字大田332-1	
				久米給油所	島尻郡久米島町字比嘉220	
				奥武島		
		オーハ島				
北大東村	北大東島	有限会社北大東石油商会	北大東石油商会	島尻郡北大東村字中野246		
南大東村	南大東島	株式会社JAおきなわSS	南大東SS	島尻郡南大東村字在所188		
中南部圏域計 給油所数			8	9		
宮 古 圏 域	宮古島市	宮古島	株式会社福里給油所	福里給油所	宮古島市城辺字福里624-1	
			合名会社宮古給油所	中休給油所	宮古島市平良字西里野原越2041-4	
				宮古第一給油所	宮古島市平良字西里353	
				宮古第二給油所	宮古島市平良字下里905	
				宮古第三給油所	宮古島市平良字西里841-3	
			有限会社恵和商会	宮古空港前給油所	宮古島市平良下里東大原1176-3	
			株式会社JAおきなわSS	ひららセルフSS	宮古島市平良字西里1434	
				JA上野SS	宮古島市上野字上野393-5	
				JA下地SS	宮古島市下地字洲鎌494-8	
				宮古セルフSS	宮古島市平良字松原547-1	
	有限会社城辺給油所	城辺給油所	宮古島市城辺字比嘉868-1			
	株式会社大米建設	大米給油所	宮古島市平良字荷川取275-1			
	あさひ有限会社	シーサー給油所宮古島店	宮古島市平良字西里1019-1			
	株式会社りゅうせきライフサポート	西里店	宮古島市平良字西里765-3			
	池間島	波平 秀喜	池間石油販売所	宮古島市平良字池間277		
	大神島					
	来間島					
伊良部島	伊良部島	合名会社佐良浜石油販売所	佐良浜給油所	宮古島市伊良部字前里添148-14		
		有限会社豊見山石油	みなみ給油所	宮古島市伊良部字長浜1413-5		
下地島	下地島	仲宗根 政彦	伊良部給油所	宮古島市伊良部字国仲645-1		
多良間村	多良間島	株式会社多良間興産	多良間給油所	宮古郡多良間村字塩川白嶺10		
			水納島			
宮古圏域計 給油所数			13	19		

(9) 島別給油所施設の現況 (つづき)

令和4年5月現在

	市 町 村	島 名	販売業者名	給油所名	住 所
八 重 山 圏 域	石 垣 市	石 垣 島	ミヤギ産業株式会社	空港前給油所	石垣市真栄里545-1
			八重山石油株式会社	真栄里給油所	石垣市真栄里慶田山488-1
			株式会社石垣エスエスグループ	新栄町給油所	石垣市字新栄町12
				川平給油所	石垣市字川平内原853-1
				伊原間給油所	石垣市字伊原間93
				日石白保給油所	石垣市字白保東嘉手苅763-4
				平川給油所	石垣市字石垣平川157-10
				仲道給油所	石垣市字登野城655-3
				石垣給油所	石垣市字登野城69
				磯辺給油所	石垣市字宮良南端1054-44
				新小前SS	石垣市字新栄町28-2
				石垣空港SS	石垣市字盛山東牛種子222-34
				新川シー ドSS	石垣市新川439-1
				真栄里BPSS	石垣市真栄里237-11
	株式会社りゅうせきライフサポート	登野城店	石垣市登野城1394-1		
	株式会社JAおきなわSS	大浜SS	石垣市字大浜480-1		
	あさひ有限会社	シーサー給油所	石垣市新栄町79-2		
	竹 富 町	竹 富 島	株式会社ゆがふ	竹富石油販売所	八重山郡竹富町字竹富158-1
			株式会社友利観光	竹富島の給油所油屋	八重山郡竹富町字竹富1877-1
		西 表 島	株式会社玉盛商会	南風見給油所	八重山郡竹富町字南風見201-38
			西表港運株式会社	上原給油所	八重山郡竹富町字上原572
			有限会社西部石油商会	上原給油所 千立給油所	八重山郡竹富町字上原423 八重山郡竹富町字西表1004
		鳩 間 島			
		由 布 島			
		小 浜 島	有限会社きんじょう	小浜石油給油所	八重山郡竹富町字小浜53
		黒 島	島仲 清志	黒島石油販売所	八重山郡竹富町字黒島1538
		新 城 島 (上 地)			
		新 城 島 (下 地)			
		波 照 間 島	西石垣 洋	波照間石油販売所	八重山郡竹富町字波照間2779
		外 離 島			
		嘉 弥 真 島			
	与 那 国 町	与 那 国 島	株式会社与那国石油商会	祖納給油所 久部良給油所	八重山郡与那国町字与那国10 八重山郡与那国町字与那国4022
			米浜石油株式会社	米浜給油所	八重山郡与那国町字与那国4668-1
八重山圏域計 給油所数			16	29	
総 計			43	63	

資料：企画部 地域・離島課

(10) 離島金融機関の現況

令和4年7月1日現在

島名		区分	金融機関・設置店名	窓口	ATM	住所	TEL・FAX
北部圏域	伊平屋島	郵便局	伊平屋郵便局	○	○	〒905-0703 島尻郡伊平屋村我喜屋256-1	TEL:0980-46-2101
		農協	J Aおきなわ 伊平屋支店	○	○	〒905-0703 島尻郡伊平屋村字我喜屋257	TEL:0980-46-2143 FAX:0980-46-2958
		漁協	九州信漁連 沖繩統括支店 伊平屋代理店	○	×	〒905-0703 島尻郡伊平屋村字我喜屋217-30	TEL:0980-46-2368 FAX:0980-46-2901
	野甫島	—	—	—	—	—	—
	伊是名島	郵便局	伊是名郵便局	○	○	〒905-0603 尻郡伊是名村仲田1166	TEL:0980-45-2015
		農協	J Aおきなわ 伊是名支店	○	○	〒905-0603 島尻郡伊是名村仲田1165	TEL:0980-45-2222 FAX:0980-45-2265
		漁協	九州信漁連 沖繩統括支店 伊是名代理店	○	×	〒905-0605 島尻郡伊是名村字勢理客2809-3	TEL:0980-45-2018 FAX:0980-45-2506
	伊江島	郵便局	伊江郵便局	○	○	〒905-0503 国頭郡伊江村川平196-2	TEL:0980-49-2322
		農協	J Aおきなわ 伊江支店	○	○	〒905-0503 国頭郡伊江村字川平150-3	TEL:0980-49-2005 FAX:0980-49-2476
		漁協	九州信漁連 沖繩統括支店 伊江代理店	○	○	〒905-0503 国頭郡伊江村字川平498	TEL:0980-49-2035 FAX:0980-49-3876
		ATM	ファミリーマート 伊江店	×	○	〒905-0503 国頭郡伊江村字川平426-7	—
		ATM	ファミリーマート 伊江東店	×	○	〒905-0503 国頭郡伊江村字川平188-4	—
	水納島	—	—	—	—	—	—
	北部圏域計				9	9	
中南部圏域	津堅島	簡易郵便局	津堅簡易郵便局	○	×	〒904-2317 うるま市勝連津堅1229	TEL:098-978-7085
	久高島	簡易郵便局	久高島簡易郵便局	○	×	〒901-1501 南城市知念久高4	TEL:098-948-2236
	栗国島	郵便局	栗国郵便局	○	○	〒901-3702 島尻郡栗国村東369-1	TEL:098-988-2004
		農協	J Aおきなわ 栗国支店	○	○	〒901-3702 島尻郡栗国村字東463	TEL:098-988-2409 FAX:098-988-2338
	渡名喜島	郵便局	渡名喜郵便局	○	○	〒901-3601 島尻郡渡名喜村1977	TEL:098-989-2004
		漁協	九州信漁連 沖繩統括支店 渡名喜代理店	○	×	〒901-3601 島尻郡渡名喜村1997	TEL:098-989-2427 FAX:098-989-2025
	座間味島	郵便局	座間味郵便局	○	○	〒901-3402 島尻郡座間味村座間味371-1	TEL:098-987-2221
	阿嘉島	郵便局	阿嘉郵便局	○	○	〒901-3311 島尻郡座間味村阿嘉68	TEL:098-987-2101
	慶留間島	—	—	—	—	—	—
	渡嘉敷島	郵便局	渡嘉敷郵便局	○	○	〒901-3501 島尻郡渡嘉敷村渡嘉敷209-3	TEL:098-987-2131
		ATM	J Aショップとかしき	×	○	〒901-351 島尻郡渡嘉敷村字渡嘉敷222	—
	前島	—	—	—	—	—	—
	久米島	店舗	琉球銀行 久米島支店	○	○	〒901-3124 島尻郡久米島町字仲泊1048	TEL:098-985-2012
		郵便局	久米島郵便局	○	○	〒901-3199 島尻郡久米島町儀間171-3	TEL:098-985-2022
		郵便局	仲里郵便局	○	○	〒901-3107 島尻郡久米島町謝名堂906-12	TEL:098-985-8010
		郵便局	大田郵便局	○	○	〒901-3124 島尻郡久米島町仲泊580-1	TEL:098-985-2008
		農協	J Aおきなわ 久米島支店	○	○	〒901-3107 島尻郡久米島町字謝名堂905-15	TEL:098-985-8102 FAX:098-985-8322
漁協		九州信漁連 沖繩統括支店 久米島代理店	○	×	〒901-3105 島尻郡久米島町字宇根402	TEL:098-985-8216 FAX:098-985-7517	
出張所		琉球銀行 仲里出張所	×	○	〒901-3107 久米島町謝名堂981	—	
ATM		ファミリーマート 久米島仲泊店	×	○	〒901-3124 島尻郡久米島町仲泊615	—	
ATM		ファミリーマート 久米島イーフビーチ前店	×	○	〒901-3107 島尻郡久米島町謝名堂583-1	—	
ATM		J Aおきなわ よりそいプラザ 久米島具志川支店	×	○	〒901-3124 島尻郡久米島町字仲泊552-5	—	
ATM	J Aおきなわ 儀間取扱所	×	○	〒901-3115 島尻郡久米島町字儀間170	—		
奥武島	—	—	—	—	—	—	
オハ島	—	—	—	—	—	—	

(10) 離島金融機関の現況

令和4年7月1日現在

島名		区分	金融機関・設置店名	窓口	ATM	住所	TEL・FAX
中 南 部 圏 域	北 大 東 島	郵便局	北大東郵便局	○	○	〒901-3903 島尻郡北大東村港51-7	TEL:09802-3-4004
		農 協	J Aおきなわ 北大東支店	○	○	〒901-3902 島尻郡北大東村字中野179-1	TEL:09802-3-4316 FAX:09802-3-4415
	南 大 東 島	郵便局	南大東郵便局	○	○	〒901-3805 島尻郡南大東村在所183-10	TEL:09802-2-2442
		農 協	J Aおきなわ 南大東支店	○	○	〒901-3805 島尻郡南大東村字在所314	TEL:09802-2-2236 FAX:09802-2-2811
中 南 部 圏 域 計				19	21		
宮 古 圏 域	宮 古 島	店 舗	琉球銀行 宮古支店	○	○	〒906-0012 宮古島市平良字西里240-2	TEL:0980-72-2251
		店 舗	沖縄銀行 宮古支店	○	○	〒906-0013 宮古島市平良字下里600-1	TEL:0980-72-2151
		店 舗	海邦銀行 宮古支店	○	○	〒906-0012 宮古島市平良字西里307-1	TEL:0980-72-2036 FAX:0980-72-6492
		店 舗	沖縄県労働金庫 宮古支店	○	○	〒906-0012 宮古島市平良字西里344	TEL:0980-72-3678 FAX:0980-72-0318
		郵便局	宮古郵便局	○	○	〒906-8799 宮古島市平良西里782-7	TEL:0570-943-557
		郵便局	平良西里郵便局	○	○	〒906-0012 宮古島市平良西里142	TEL:0980-72-1617
		郵便局	平良久貝郵便局	○	○	〒906-0015 宮古島市平良久貝870-1	TEL:0980-72-8387
		郵便局	下地郵便局	○	○	〒906-0304 宮古島市下地字上地545-12	TEL:0980-76-6004
		郵便局	上野郵便局	○	○	〒906-0202 宮古島市上野新里511-11	TEL:0980-76-6904
		郵便局	城辺郵便局	○	○	〒906-0103 宮古島市城辺福里1093	TEL:0980-77-4104
		郵便局	長間郵便局	○	○	〒906-0105 宮古島市城辺長間1420-5	TEL:0980-77-4109
		簡易郵便局	西辺簡易郵便局	○	×	〒906-0005 宮古島市平良西原418-2	TEL:0980-73-8223
		簡易郵便局	狩俣簡易郵便局	○	×	〒906-0002 宮古島市平良狩俣1435	TEL:0980-72-5702
		簡易郵便局	砂川簡易郵便局	○	×	〒906-0108 宮古島市城辺砂川190	TEL:0980-77-8770
		農 協	J Aおきなわ 宮古島支店	○	×	〒906-0012 宮古島市平良字西里1440-1	TEL:0980-72-3311 FAX:0980-72-6278
		農 協	J Aおきなわ 城辺支店	○	○	〒906-0104 宮古島市城辺字比嘉1041-1	TEL:0980-77-4714 FAX:0980-77-4545
		漁 協	九州信漁連 沖縄統括支店 宮古島代理店	○	×	〒906-0008 宮古島市平良荷川取593-5	TEL:0980-72-2029 FAX:0980-72-7092
		出張所	琉球銀行 サンエーショッピングタウン宮古出張所	×	○	〒906-0012 宮古島市平良字西里463	—
		出張所	琉球銀行 サンエー宮古島シティ	×	○	〒906-0013 宮古島市平良字下里2511番地43	—
		出張所	琉球銀行 かねひで宮古店出張所	×	○	〒906-0012 宮古島市平良字西里965-2	—
		出張所	琉球銀行 マックスバリュ宮古南店出張所	×	○	〒906-0014 宮古島市平良字松原631	—
		出張所	沖縄県労働金庫 宮古病院出張所	×	○	〒906-0013 宮古島市平良字下里427-1	—
		出張所	ゆうちょ銀行 サンエーショッピングタウン宮古出張所	×	○	〒906-0012 宮古島市平良字西里463 駐車場出入口付近	—
		出張所	海邦銀行 サンエーショッピングタウン宮古出張所	×	○	〒906-0012 宮古島市平良字西里463	—
		ATM	ファミリーマート 宮古なかまつ店	×	○	〒906-0007 宮古島市平良字東仲宗根119	—
		ATM	ファミリーマート 宮古鏡原店	×	○	〒906-0012 宮古島市平良字西里1468-9	—
		ATM	ファミリーマート 宮古東仲宗根店	×	○	〒906-0007 宮古島市平良字東仲宗根566-1	—
		ATM	ファミリーマート 宮古市場通り店	×	○	〒906-0013 宮古島市平良字下里141-2	—
		ATM	ファミリーマート 宮古センチュリー21店	×	○	〒906-0012 宮古島市平良字西里679-2	—
		ATM	ファミリーマート 宮古下里ばいばい店	×	○	〒906-0013 宮古島市平良字下里818-5	—
		ATM	ファミリーマート 宮古松原店	×	○	〒906-0013 宮古島市平良字下里1582-7	—
		ATM	ファミリーマート 宮古久貝店	×	○	〒906-0015 宮古島市平良久貝684-1	—
ATM	ファミリーマート 宮古文教通り店	×	○	〒906-0012 宮古島市平良字西里713-3	—		
ATM	ファミリーマート 宮古下地店	×	○	〒906-0304 宮古島市下地字上地674	—		
ATM	ファミリーマート 宮古下里南店	×	○	〒906-0013 宮古島市平良字下里1272-1	—		

(10) 離島金融機関の現況

令和4年7月1日現在

島名		区分	金融機関・設置店名	窓口	ATM	住所	TEL・FAX
宮古圏域	宮古島	ATM	ファミリーマート 宮古工業高校前店	×	○	〒906-0007 宮古島市平良字東仲宗根890-10	—
	宮古島	ATM	ファミリーマート 宮古砂山店	×	○	〒906-0008 宮古島市平良字荷川取257-3	—
		ATM	ファミリーマート 宮古中休店	×	○	〒906-0012 宮古島市平良字西里2049-3	—
		ATM	ファミリーマート 宮古西里大通り店	×	○	〒906-0012 宮古島市平良字西里247-1	—
		ATM	ファミリーマート 宮古松原南店	×	○	〒906-0014 宮古島市平良字松原548-5	—
		ATM	ファミリーマート 宮古マクラム通り店	×	○	〒906-0013 宮古島市平良下里588	—
		ATM	ファミリーマート 宮古バイナガマビーチ前店	×	○	〒906-0013 宮古島市平良字下里246	—
		ATM	サンエー宮古島シティ	×	○	〒906-0013 宮古島市平良字下里2511番地43	—
		ATM	サンエーショッピングタウン宮古	×	○	〒906-0012 宮古島市平良字西里463	—
		ATM	サンエー宮古オリタ食品館MMK	×	○	〒906-0013 宮古島市平良字下里623	—
		ATM	マックスバリュ宮古西里MMK	×	○	〒906-0012 宮古島市平良字西里1290	—
		ATM	マックスバリュ宮古南店	×	○	〒906-0014 宮古島市平良字松原631	—
		ATM	イオン銀行提携 マックスバリュ 宮古西里店	×	○	〒906-0012 宮古島市平良字西里1290	—
		ATM	イオン銀行提携 マックスバリュ 宮古南店	×	○	〒906-0014 宮古島市平良字松原631	—
		ATM	ドン・キホーテ 宮古島店	×	○	〒906-0012 宮古島市平良字西里1282-1	—
		ATM	宮古空港共同	×	○	〒906-0013 宮古島市平良字下里1657	—
		ATM	宮古島市役所MMK	×	○	〒906-0012 宮古島市平良字西里186	—
		ATM	J Aおきなわ J Aひらセルフ S S	×	○	〒906-0012 宮古島市平良字西里1434	—
		ATM	J Aおきなわ よりそいプラザ 上野支店	×	○	〒906-0202 宮古島市上野字新里510-8	—
		ATM	J Aおきなわ よりそいプラザ下地支店	×	○	〒906-0303 宮古島市下地字洲鎌495	—
		ATM	J Aおきなわ 旧平良支店	×	○	〒906-0012 宮古島市平良字西里585	—
	CD	宮古空港 (うちなーネット)	×	○	〒906-0013 宮古島市平良字下里1657-128	—	
	CD	宮古島市役所 (うちなーネット)	×	○	〒906-0012 宮古島市平良字西里1140	—	
	池間島	郵便局	池間郵便局	○	○	〒906-0421 宮古島市平良池間186-2	TEL:0980-75-2014
	大神島	—	—	—	—	—	—
	来間島	—	—	—	—	—	—
	伊良部島	郵便局	伊良部郵便局	○	○	〒906-0505 宮古島市伊良部国仲86-16	TEL:0980-78-4965
		郵便局	佐良浜郵便局	○	○	〒906-0501 宮古島市伊良部前里添646-1	TEL:0980-78-4966
ATM		Aコープさらはま店	×	○	〒906-0501 宮古島市伊良部字前里添484-1 Aコープさらはま店建物内	—	
ATM		J Aおきなわ よりそいプラザ 伊良部支店	×	○	〒906-0506 宮古島市伊良部字長浜1412-2	—	
ATM		ファミリーマート 宮古伊良部店	×	○	〒906-0501 宮古島市伊良部字前里添647-1	—	
下地島	—	—	—	—	—		
多良間島	郵便局	多良間郵便局	○	○	〒906-0601 宮古郡多良間村字塩川152	TEL:0980-79-2104	
	農協	J Aおきなわ 多良間支店	○	○	〒906-0601 宮古郡多良間村字塩川158	TEL:0980-79-2115 FAX:0980-79-2373	
水納島	—	—	—	—	—		
宮古圏域計				22	61		
八重山圏	石垣島	店舗	琉球銀行 八重山支店	○	○	〒907-0004 石垣市字登野城2-7	TEL:0980-82-6121
		店舗	沖縄銀行 八重山支店	○	○	〒907-0012 石垣市美崎町16番地	TEL:0980-82-3950
		店舗	海邦銀行 八重山支店	○	○	〒907-0004 石垣市字登野城3-1	TEL:0980-82-2255 FAX:0980-82-2187

(10) 離島金融機関の現況

令和4年7月1日現在

島名	区分	金融機関・設置店名	窓口	ATM	住所	TEL・FAX
八重山圏域	石垣島	店 舗 沖縄県労働金庫 八重山支店	○	○	〒907-0012 石垣市美崎町1-11	TEL:0980-82-3727 FAX:0980-83-1442
		郵便局 八重山郵便局	○	○	〒907-8799 石垣市大川12	TEL:0570-943-300
		郵便局 石垣新栄郵便局	○	○	〒907-0024 石垣市新川2425-6	TEL:0980-82-9591
		郵便局 石垣平真郵便局	○	○	〒907-0004 石垣市登野城635-2	TEL:0980-83-0107
		郵便局 大浜郵便局	○	○	〒907-0001 石垣市大浜70	TEL:0980-82-4901
		郵便局 真喜良郵便局	○	○	〒907-0024 石垣市新川2325-16	TEL:0980-88-8250
		郵便局 白保郵便局	○	○	〒907-0242 石垣市白保67	TEL:0980-86-7042
		郵便局 伊原間郵便局	○	○	〒907-0332 石垣市伊原間26-9	TEL:0980-89-2140
		郵便局 川平郵便局	○	○	〒907-0453 石垣市川平1033-70	TEL:0980-88-2140
		農 協 J Aおきなわ 八重山支店	○	○	〒907-0014 石垣市新栄町1	TEL:0980-82-2005 FAX:0980-83-6447
		農 協 J Aおきなわ 大浜支店	○	○	〒907-0001 石垣市字大浜391	TEL:0980-82-8192 FAX:0980-83-1870
		漁 協 九州信漁連 沖縄統括支店 八重山代理店	○	○	〒907-0014 石垣市新栄町83	TEL:0980-82-2448 FAX:0980-82-4304
		出張所 琉球銀行 かねひで石垣店出張所	×	○	〒907-0004 石垣市登野城642	—
		出張所 琉球銀行 サンエー石垣シティ出張所	×	○	〒907-0002 石垣市真栄里301-1	—
		出張所 琉球銀行 石垣空港出張所	×	○	〒907-0242 石垣市字白保1960-104-1	—
		出張所 沖縄銀行 石垣出張所	○	○	〒907-0012 石垣市美崎町16番地	TEL:0980-82-3950
		出張所 海邦銀行 サンエー石垣シティ出張所	×	○	〒907-0002 石垣市真栄里3011	—
		出張所 沖縄県労働金庫 石垣市役所出張所	×	○	〒907-0002 石垣市字真栄里672	—
		出張所 沖縄県労働金庫 八重山病院出張所	×	○	〒907-0002 石垣市真栄里584-1	—
		出張所 沖縄県労働金庫 マックスバリュ石垣店出張所	×	○	〒907-0004 石垣市登野城1157	—
		出張所 ゆうちょ銀行 マックスバリュやいま店出張所	×	○	〒907-0002 石垣市字真栄里292-1 店内出入口横	—
		出張所 ゆうちょ銀行 サンエー石垣シティ出張所	×	○	〒907-0002 石垣市字真栄里301-1 1階ATMコーナー	—
		ATM ファミリーマート 石垣八重山支庁前店	×	○	〒907-0002 石垣市字真栄里469-1	—
		ATM ファミリーマート 石垣ゆいロード店	×	○	〒907-0023 石垣市字石垣35	—
		ATM ファミリーマート 石垣中央運動公園前店	×	○	〒907-0003 石垣市字平得131	—
		ATM ファミリーマート 石垣730記念碑前店	×	○	〒907-0022 石垣市大川245	—
		ATM ファミリーマート 石垣浜崎二丁目店	×	○	〒907-0013 石垣市浜崎町2-6-19	—
		ATM ファミリーマート 石垣磯辺店	×	○	〒907-0001 石垣市大浜1349-210	—
		ATM ファミリーマート 石垣真喜良店	×	○	〒907-0024 石垣市新川2363-2	—
		ATM ファミリーマート 石垣八島店	×	○	〒907-0004 石垣市登野城530-3	—
		ATM ファミリーマート 石垣平得店	×	○	〒907-0003 石垣市平得231	—
		ATM ファミリーマート 石垣シード店	×	○	〒907-0022 石垣市字大川533-7	—
		ATM ファミリーマート 石垣サザンゲートブリッジ店	×	○	〒907-0011 石垣市八島町1-9	—
		ATM ファミリーマート 石垣八重山高校前店	×	○	〒907-0004 石垣市登野城1159-1	—
		ATM ファミリーマート 石垣新川シード店	×	○	〒907-0024 石垣市新川439-1	—
		ATM ファミリーマート 石垣登野城仲道店	×	○	〒907-0004 石垣市登野城618	—
		ATM ファミリーマート 石垣真栄里バイパス店	×	○	〒907-0002 石垣市真栄里237-11	—
		ATM ファミリーマート 石垣新栄店	×	○	〒907-0014 石垣市新栄町79-12	—
		ATM ファミリーマート 石垣大浜南店	×	○	〒907-0001 石垣市大浜417-1	—
		ATM ファミリーマート 石垣美崎新栄通り店	×	○	〒907-0023 石垣市字石垣270-8	—

(10) 離島金融機関の現況

令和4年7月1日現在

島名		区分	金融機関・設置店名	窓口	ATM	住所	TEL・FAX
石垣島		ATM	マックスバリュ新川MMK	×	○	〒907-0014 石垣市字新栄町75	—
		ATM	マックスバリュ石垣店	×	○	〒907-0004 石垣市字登野城1157	—
		ATM	イオン銀行提携 マックスバリュ やいま店	×	○	〒907-0002 石垣市字真栄里292-1	—
		ATM	イオン銀行提携 マックスバリュ 平真店	×	○	〒907-0004 石垣市字登野城632	—
		ATM	イオン銀行提携 マックスバリュ 新川店	×	○	〒907-0014 石垣市字新栄町75	—
		ATM	イオン銀行提携 マックスバリュ 石垣店	×	○	〒907-0004 石垣市字登野城1157	—
		ATM	イオン銀行提携 南ぬ島石垣空港	×	○	〒907-0242 石垣市字白保1960-104-1	—
		ATM	石垣市役所	×	○	〒907-0002 石垣市字真栄里672番地	—
		ATM	真栄里	×	○	〒907-0002 石垣市字真栄里289-1	—
		ATM	石垣港離島ターミナル	×	○	〒907-0012 石垣市美崎町1	—
八重山圏域	竹 富 島	郵便局	竹富郵便局	○	○	〒907-1101 八重山郡竹富町竹富500	TEL:0980-85-2342
	西 表 島	郵便局	西表島郵便局	○	○	〒907-1542 八重山郡竹富町西表628	TEL:0980-85-6342
		郵便局	西表大原郵便局	○	○	〒907-1434 八重山郡竹富町南風見201-117	TEL:0980-85-5342
		ATM	J Aおきなわ 西表東部業務取扱所	×	○	〒907-1434 八重山郡竹富町南風見201-142	—
	鳩 間 島	簡易郵便局	鳩間簡易郵便局	○	×	〒907-1544 八重山郡竹富町鳩間28	TEL:0980-85-6063
	由 布 島	—	—	—	—	—	—
	小 浜 島	郵便局	小浜島郵便局	○	○	〒907-1221 八重山郡竹富町小浜59	TEL:0980-85-3342
	黒 島	郵便局	黒島郵便局	○	○	〒907-1311 八重山郡竹富町黒島1032-1	TEL:0980-85-4342
	新 城 島 (上 地)	—	—	—	—	—	—
	新 城 島 (下 地)	—	—	—	—	—	—
波 照 間 島	郵便局	波照間郵便局	○	○	〒907-1751 八重山郡竹富町波照間106-2	TEL:0980-85-8342	
	ATM	J Aおきなわ 波照間業務取扱所	×	○	〒907-1751 八重山郡竹富町波照間174	—	
外 離 島	—	—	—	—	—	—	
嘉 弥 真 島	—	—	—	—	—	—	
与 那 国 島	郵便局	与那国郵便局	○	○	〒907-1801 八重山郡与那国町与那国49-3	TEL:0980-87-2004	
	簡易郵便局	久部良簡易郵便局	○	○	〒907-1801 八重山郡与那国町与那国4022-230	TEL:0980-87-2615	
	農 協	J Aおきなわ 与那国支店	○	○	〒907-1801 八重山郡与那国町与那国125	TEL:0980-87-2254 FAX:0980-87-3229	
	漁 協	九州信漁連 沖縄統括支店 与那国代理店	○	×	〒907-1801 八重山郡与那国町与那国4022	TEL:0980-87-2803 FAX:0980-87-2866	
八 重 山 圏 域 計				27	64		
離 島 計				77	155		

資料：企画部 地域・離島課（金融機関報告による）

8 観 光

(1) 島別観光施設等の現況

令和4年11月現在

島 名	主な観光名所・文化財・史跡等
伊平屋島	クマヤー洞窟、念頭平松公園、伊平屋灯台、田名のクバ山、ウンジャミ(神事)、虎頭岩森林公園、島尻神アシャゲ、腰岳森林公園、我喜屋アシャゲ、屋蔵墓、歴史民俗資料館、久里原貝塚、無蔵水、片隅神社、田名神社、ウバメガシ群落
伊是名島	玉御殿(伊是名玉御殿)、伊是名城跡、逆田、伊是名城跡のイワヒバ群落、伊是名山森林公園、内花橋公園、伊是名村ふれあい民俗館、尚円王御庭公園、銘苅家とその町並み、サムレー道、尚円王通水館公園
伊江島	城山(タッチュー)、子どもの森ハイビスカス園、湧出(ワジー)、ゴヘズ洞穴遺跡、島村屋観光公園、リリーフィールド公園、具志原貝塚、ニヤティヤ洞
水納島	水納貝塚、水納島灯台
津堅島	トウマイ浜、中の御嶽、ホートゥガー、旧津堅島灯台跡、新川・クボウグスク周辺の陣地壕群、和名浜貝塚、キガ浜貝塚、クボウグスクの植物群落、ヤジリ浜貝塚、ベークガマ、イサハッチャミの墓、国森の御嶽、ヒガル御嶽
久高島	イザイホー(神事 ※1978年以降行われていない。)、イシキ浜、イシキ浜植物群落、フボー御嶽、カペール植物群落、久高殿、外間殿、地割跡、カペール岬
栗国島	モンパノキの群落、番屋塚、板木那原海岸景勝地、字西の御願の植物群落、シマイ御嶽、松尾御嶽のイタジイの木、番屋原の広場の景勝地、洞寺(テラ)、大正池公園、観音堂、ふるさと資料館、マハナ展望台、ヤヒジャ海岸、洞寺(地底鍾乳洞)、マースヤー、ヤガン折目(ウユミ)、塩工場、ギンガメアジのトルネード、西の浜(ナビィの恋のロケ地)、シターリー節歌碑、奥浜牛頭影碑、新里(興那城)筑登之親雲上里忠頭影碑、新里朝彦影碑、むんじゅる節の歌碑
渡名喜島	島尻毛木道、サカシ散策道、大本田展望台、シュンザ屏風岩、小中学校跡のフクギ群、重要伝統的建造物保存地区
座間味島	高月山公園、平和の塔、ホェールウォッチング、稲崎展望台、女瀬の崎展望台(うなじのさち)、神の浜展望台、チシ展望台、阿佐船頭殿の石垣
阿嘉島	中岳展望台、佐久原奇岩石、クシバル園地、天城展望台、ニシバマ展望台、ケラマ鹿生息地、ウルンの木
慶留間島	高良家住宅、ケラマジカ生息地、アザナムイ展望台
渡嘉敷島	北山展望台、ヒータティヤ史跡、青少年旅行村、白玉の塔、港の見える丘展望台(渡嘉敷林道)、根元家石垣見花原遊歩道、照山展望台(照山園地遊歩道)
久米島	五枝の松、具志川城跡、上江洲家、おぼけ坂、ミーフガー、太陽石、鳥の口遊歩道、フクギ並木、宇根の大ソテツ、長竹松並木、宇江城城跡、比屋定バンタ、真謝のチュラフクギ、阿嘉のヒゲ水、登武那覇公園地、だるま山公園地、アラスクラ並木、仲里間切蔵元跡、ガラサー山、君南風、タチジャミ自然公園、熱帯魚の家、久米島博物館、久米島ホテル館、海洋深層水ふれあい館、久米島ユイマール館、比屋定展望台
奥武島	壘石海岸
オーハ島	
北大東島	燐鉱石貯蔵庫跡、大東宮、長暮植物群落、灯台、国標、沖縄最東端の碑、上陸公園、中野のピロウ林、民俗資料館、金刀比羅宮、潮見橋、台風岩、大東ピラミット、漁港、秋葉神社、月桃加工施設
南大東島	鍾乳洞(星野洞)、日の丸山展望台、ふるさと文化センター、大池のオヒルギ群落、海軍棒、琉球松並木、バリバリ岩、南大東漁港、上陸記念碑、島まるごと館(ビジターセンター)、グレイスラム(ラム酒工場)、玉置記念碑
宮古島	人頭税石、久松五勇士顕彰碑、宮古島市熱帯植物園、大和井(やまとがー)、仲宗根豊見親の墓、漲水御嶽、西平安名崎、綾道ロードマップコース、八重干瀬、島尻マングローブ林、東平安名崎、宮古島海宝館、上比屋山遺跡、ムイガー、七又海岸、地下ダム資料館、仲原鍾乳洞、宮国の大綱引き、うえのドイツ文化村、ベルリンの壁、ドイツ皇帝博愛記念碑、新里の豊年祭、大嶽城跡公園、与那覇前浜、野原のマスタージャー、下地町の池田缸、デイゴ並木、狩俣健康ふれあいランド公園、四島の主の墓、宮古上布、比嘉ロードパーク、宮古島のパーントゥ、宮古のクイチャー、先島諸島火番盛(遠見番所)(池間、狩俣、島尻、大神、砂川、来間)、宮古島海中公園、宮古島市体験工芸村、宮古島市伝統工芸センター、宮古島市総合博物館
池間島	池間大橋、池間湿原、大主神社、遠見番所
大神島	遠見台
来間島	来間大橋、スムリャーミャーカ、ヤーマス御願、来間川(泉)、来間島展望台、竜宮城展望台、遠見番所
伊良部島	渡口の浜、佐和田の浜、牧山展望台、サバ沖井戸、フナウサギバナタ、白鳥崎、西海岸公園、通り池、スサビミャーカ、ヤマトブー大岩、伊良部大橋
下地島	通り池、魚垣、下地島空港、帯岩、下地島南、西岩礁海岸、中の島
多良間島	八月踊り、八重山遠見台、塩川御嶽及びフクギ並木、運城御嶽、普天間御嶽、土原ウガン、寺山遺跡、ピトゥマタ御願、しゅがーがー遺跡(自然井戸)、村抱護、長崎の浜、マガリの浜、タカシ浜
石垣島	宮良殿内庭園、唐人墓、川平公園、バンナ森林公園、米原のヤエヤマ群落、御神崎、美崎御嶽、平久保灯台、玉取崎展望台、石垣やいま村、富崎観音堂、宮良川マングローブ群落、石垣市伝統工芸館、サビチ洞、権現堂、石垣島鍾乳洞、石垣市立八重山博物館、名蔵アンバル、舟蔵公園、八重山平和記念館、石垣市公設市場、吹通川のヒルギ群落、宮良のヤラブ並木、大浜の津波大石、フルスト原遺跡、いしがき島星ノ海プラネタリウム
竹富島	赤山公園、仲筋井戸、花城井戸、人頭税の碑、ンブフルの丘、竹富島ビジターセンター(竹富島ゆがふ館)、安里屋クマヤ生誕の地、喜宝院蒐集館、竹富民芸館、コンドイ浜、カイジ浜(星砂の浜)、アイヤル浜、種子取祭、火番盛(小城盛)、旧与那国家住宅、伝統的建造物群保存地区、西桝橋、なごみの塔西塘御嶽、西塘御嶽、蔵元跡、ミーン井戸、新里村遺跡
西表島	南風見田の浜、星砂の浜、月ヶ浜、仲間川、浦内川、ユツン三段の滝、サンガラの滝、ピナイサーラの滝、マリユドウの滝、カンビレーの滝、マヤグスクの滝、水落の滝、忘勿石之碑、西表東部公園、マサカイ之碑、西表野生動物保護センター、大見謝ロードパーク、でんさ之碑、うなりざき公園、宇多良炭鉱跡、子午線モニュメント、イダの浜、星立天然保護区域、船浦のニッパヤシ群落、仲間川天然保護区域、ウブンドルのヤエヤマヤシ群落、仲の神島海鳥繁殖地、古見のサキシマスオウノキ群落、節祭、仲間第一貝塚、仲間第二貝塚、平西貝塚、船浮のヤエヤマハマゴウ、新盛家住宅、大竹祖納堂儀佐屋敷跡、慶良慶田城翁屋敷跡、ピサダ道、タブの老木、カマドマのクバデサー、大保良田クロボウモドキ群落
鳩間島	前の浜、屋良浜、武士家跡、灯台、宮良長包歌碑、火番盛(中森)、下り井戸、鳩間中森
由布島	亜熱帯植物楽園
小浜島	トゥマール浜、大岳展望台、西大岳展望台、ちゅらさんの碑、カトレ展望台、シュガーロード、海人公園、マンタ展望台、こはぐら荘、盆、結願祭、種子取祭の芸能、火番盛(大岳)、海垣、カンドウラ石(雷石、壘石)、節定め石、ウティスク山遺跡、コーキ原のガジュマル群落、大岳
黒島	仲本海岸、西の浜、黒島展望台、黒島ビジターセンター、黒島研究所、ノッチと振り向き牛の岩、灯台、日本の道100選の碑、火番盛(ブズマリ)、伊古棧橋、番所跡、アサビシバナ(遊び岩)

(1) 島別観光施設等の現況 (つづき)

令和4年11月現在

島名	主な観光名所・文化財・史跡等
新城島(上地)	北の浜、恋路ヶ浜、火番盛(タカニク)、クイヌバナ
新城島(下地)	火番盛(中森〔波照間ムリ〕)
波照間島	ニシ浜、高那崎、日本最南端之碑、日本最南端平和の碑、星空観測タワー、底名溜池展望台、イナサヒ、オヤケアカハチ生誕の地、下田原城跡、火番盛(コート盛)、ムシャーマ、下田原貝塚、シムスケー、浜シタン群落、高那の景勝
嘉弥真島	
与那国島	日本最西端の碑、久部良バリ、東崎、西崎、立神岩、軍艦岩、ティンダバナ、与那国馬、日本最後の夕日が見える丘、ダンヌ浜、棒踊、舞踊、組踊、狂言、ナンタ浜、サンニヌ台、久部良マチリ、ウラマチリ、ヒガワマチリ、島仲マチリ、帆安マチリ、ダティクチディ、サンアイソバ出生の地、イヌガン、トゥグル嵩、Dr. コトー診療所
島名	娯楽施設(ビーチ、キャンプ場、ゴルフ場等)
伊平屋島	いへや愛ランドよねざき(ビーチ・キャンプ場)、クマヤーキャンプ場
野甫島	
伊是名島	いぜなビーチ(キャンプ場)、明地原公園(キャンプ可)、内花橋公園
伊江島	青少年旅行村、伊江ビーチ、伊江島カントリークラブ、伊江島ビーチサイドホースパーク、伊江村野球場
水納島	水納ビーチ
津堅島	津堅ビーチ、キャロットアイランド(キャンプ場)
久高島	前ヌ浜海水浴場
栗国島	ウーグの浜、栗国島パークゴルフ場、島あしび館、栗国島オートキャンプ場
渡名喜島	東浜ビーチ、渡名喜村パークゴルフ場、渡名喜村観光案内所
座間味島	くじらの里ふれあい広場、阿真ビーチ、青少年旅行村、古座間味ビーチ
阿嘉島	北浜ビーチ
慶留間島	
渡嘉敷島	国立沖縄青少年交流の家、青少年旅行村(キャンプ場)、阿波連ビーチ、渡嘉志久ビーチ、森林公園
久米島	シンリ浜海浜公園、イーフビーチ、ふれあい公園、久米島野球場、ホテルドーム、仲里野球場、アーラ浜、久米島シーサイドパークゴルフ場、風の帰る森交流施設、ハテの浜
奥武島	奥武島キャンプ場、久米島ウミガメ館
オーハ島	
北大東島	おきなわ海、西港公園、農村公園(キャンプ不可)
南大東島	海軍棒プール、フロンティアパーク、塩屋プール、南大東ゴルフ場
宮古島	パイナガマビーチ、パイナガマ海空すこやか公園、砂山ビーチ、保良川ビーチ、カママ嶺公園テニスコート・スケートパーク、イムギャーマリンガーデン、新城海岸、吉野海岸、エメラルドコーストゴルフリンクス、シギラベイカントリークラブ、博愛ビーチ、シギラビーチ、オーシャンリンクス宮古島、与那覇前浜ビーチ、ふれあいの前浜海浜広場、松が原ゴルフクラブ(ショートコース)、宮古島市民球場及び多目的広場、サンセットビーチ、浦底ビーチ、宮古島温泉、シギラ温泉、スポーツ観光交流拠点施設
池間島	
大神島	
来間島	長間浜
伊良部島	渡口の浜、佐和田の浜、平成の森公園、中の島ビーチ
下地島	民宿キャンプ村、さしばリンクス伊良部
多良間島	ふるさと海浜公園、ミッジ公園、八重山遠見台公園、宮古市の森多目的広場、農村公園
石垣島	底地海水浴場、フサキビーチ、真栄里ビーチ、米原キャンプ場、伊野田キャンプ場、サッカーパークあかんま、石垣市中央運動公園、明石バラワールド、石垣島天文台、
竹富島	
西表島	星砂の浜キャンプ場、ミトレアキャンプ場、南風見田キャンプ場、GLAMPING BBQ ZSOBI HACH
鳩間島	
由布島	
小浜島	はいむるぶしビーチ、小浜島カントリークラブ
黒島	
新城島(上地)	
新城島(下地)	
波照間島	
嘉弥真島	
与那国島	与那国馬ゆうゆう広場、与那国島ふれあい広場、イベント広場、与那国島歴史文化交流資料館(DiDi与那国交流館)

資料：企画部 地域・離島課 (市町村報告による)

(2) 島別入域観光客数、宿泊能力

島名	市町村名	昭和50年度	昭和60年度	平成12年度	平成22年度	令和2年度	令和3年度(令和3年3月～令和4年2月)												令和4年3月現在(単位:人・軒)							
							春			夏			秋			冬			計	利用機	区分	宿泊能力				
							3月	4月	5月	6月	7月	8月	9月	10月	11月	12月	1月	2月				航空機	船	数	収容能力	
伊平屋島	伊平屋村	8,000	15,533	18,305	19,515	10,171	1,254	853	1,070	723	1,016	982	619	1,286	1,422	1,335	1,300	1,300	13,160	8	190	55	382			
野甫島					480																2	43	0	0		
伊是名島	伊是名村	27,000	30,741	41,619	24,032	35,583	2,199	1,547	1,598	1,430	1,368	1,548	1,200	1,947	1,605	2,072	1,432	1,301	19,247	0	19,247	12	339	99	810	
伊江島	伊江村	68,840	58,000	83,099	118,354	39,799	4,333	3,054	2,482	2,249	2,477	2,679	2,650	4,413	5,117	5,638	3,074	2,424	40,590	0	40,590	11	355	260	1,677	
水納島	本部町	25,000	9,707	48,346	44,813	11,822	418	522	1,626	382	1,879	4,101	2,995	1,433	72	87	75	103	13,693	0	13,693	2	36	3	44	
北部圏域計		128,840	113,981	191,849	206,714	97,375	8,204	5,976	6,776	4,784	6,740	9,310	7,464	9,079	8,216	9,132	5,881	5,128	86,690	0	86,690	35	963	417	2,913	
津堅島	うるま市	3,000	11,000	62,000	83,903	14,183	1,557	1,292	1,468	629	980	1,096	833	1,186	903	1,096	821	821	12,682	0	12,682	3	67	3	23	
久高島	南城市	2,000	31,000	25,506	36,014	29,574	4,159	2,969	3,148	1,474	1,998	898	773	2,806	3,000	3,449	2,396	1,255	28,325	0	28,325	2	64	6	69	
粟国島	粟国村		648	18,796	2,846	857	53	52	151	161	104	37	72	78	102	89	24	18	941	40	901	2	54	12	185	
渡名喜島	渡名喜村		1,000	11,000	4,420	2,189	9	15	6	0	15	5	5	12	3	2	6	2	79	0	79	0	0	8	108	
歴間味島		45,000	33,953	44,098	47,769	32,791	2,866	2,488	3,738	2,058	4,405	5,180	2,957	3,194	2,866	1,840	991	946	33,529	39	33,490	28	702	47	858	
阿嘉島	歴間味村	14,000	19,994	25,851	22,000	9,368	818	711	1,068	588	1,259	1,481	845	913	819	526	283	271	9,582	11	9,571	5	124	36	650	
慶留間島		1,000	7,011	6,081	3,567	4,681	410	355	535	294	628	740	423	455	408	263	141	134	4,786	5	4,781	2	49	0	0	
渡嘉敷島	渡嘉敷村	83,900	53,471	84,892	91,852	49,472	5,254	4,615	6,882	3,230	6,821	8,719	6,428	7,569	5,131	4,106	3,328	2,573	64,656	28	64,628	18	522	28	656	
久米島	久米島町	29,718	81,268	88,087	92,116	56,084	2,073	2,972	3,043	4,570	5,824	3,879	6,145	5,720	6,690	3,576	3,711	6,003	54,206	45,919	8,287	26	2,590	58	713	
奥武島																										
北大東島	北大東村			7,396	1,024	482	24	34	19	7	13	17	14	42	46	96	38	35	385	369	16	1	54	1	56	
南大東島	南大東村	52		10,350	3,998	2,999	425	302	347	236	282	276	260	386	433	422	318	318	4,005			5	175	4	40	
中東部圏域計		178,670	239,345	384,057	389,509	202,680	17,648	15,805	20,405	13,247	22,329	22,328	18,754	22,361	20,401	15,465	12,057	12,376	213,176	46,411	162,760	92	4,401	204	3,407	
宮古島		44,336	122,715	362,223	400,830	371,232	30,597	33,242	27,685	24,607	43,261	42,112	33,060	52,785	44,096	48,227	20,012	21,439	421,123	0	233	12,556	343	3,081		
池間島																										
来間島	宮古島市	100																								
伊良部島		5,000	8,000																							
多良間島			300	7,778	5,398	4,892	578	459	423	328	380	384	232	508	631	602	384	395	5,304	4,194	1,110	6	99	15	135	
水納島																										
宮古圏域計		49,436	131,015	370,001	406,228	376,124	31,175	33,701	28,108	24,935	43,641	42,496	33,292	53,293	44,727	48,829	20,396	21,834	426,427	425,317	1,110	267	13,970	469	4,069	
石垣島	石垣市	79,000	250,072	590,039	717,248	510,788	55,159	51,173	38,211	26,778	48,841	54,053	38,762	59,256	64,082	66,854	38,034	30,563	571,766	571,766	0	238	15,138	331	4,357	
竹富島		52,784	80,880	295,566	362,879	206,526	17,477	17,174	10,564	4,933	9,484	16,411	10,172	15,795	21,936	22,787	13,701	6,403	166,837		166,837	9	334	25	409	
西表島		42,125	71,405	315,839	301,745	134,514	12,117	11,898	8,620	6,353	8,912	14,223	8,013	12,228	16,900	17,290	9,463	5,811	131,828		131,828	40	1,705	56	973	
鳩間島			367	525	8,713	2,225	227	243	480	291	440	555	382	312	194	75	86	60	3,345		3,345	0	0	8	80	
小浜島	竹富町	11,916	40,476	56,128	133,806	79,424	6,817	7,704	4,222	4,573	3,251	6,831	6,352	8,713	10,716	9,413	5,712	5,675	79,979		79,979	7	1,118	12	153	
黒島		8,025	14,096	12,683	29,587	14,197	1,510	1,345	1,075	417	639	944	604	885	1,447	1,458	630	764	11,668		11,668	4	108	8	150	
新築島(旧地・新島)																										
波照間島			1,755	1,721	3,378	1,229	0	0	0	0	0	0	21	41	50	24	9	6	151		151	0	0	1	10	
嘉那真島		5,088	3,889	12,770	28,198	20,449	2,224	2,194	2,723	1,272	2,961	2,886	2,351	2,430	2,175	1,466	1,245	558	24,485		24,485	4	81	21	326	
与那国島	与那国町	6,500	12,596	25,156	33,094	24,876	3,116	2,173	2,149	1,533	1,742	1,386	1,383	2,063	2,616	1,54	26	16	842		842	0	0	0	0	
八重山圏域計		205,438	475,536	1,315,940	1,622,237	994,368	98,741	94,097	68,044	46,152	76,406	97,373	68,074	101,693	120,199	122,492	71,321	52,078	1,016,670	596,533	420,137	314	18,898	487	6,827	
離島計		562,384	959,877	2,261,847	2,624,688	1,670,547	155,768	149,579	123,333	89,118	149,116	171,507	127,584	186,426	193,543	195,918	109,655	91,416	1,742,963	1,068,261	670,697	708	38,232	1,577	17,216	

資料：企画部 地域・離島課 (市町村報告による)

※宿泊能力については、沖縄県保健医療部 衛生業務課調べ

- 注) 1. 各島の入域観光客数は、複数の島を経由した重複分を含み、各計はそれらを単純集計した延べ数である。
 2. 観光客数について、野甫島は伊平屋島に、奥武島は久米島に、油間島、来間島、伊良部島、下地島は宮古島に、水納島は多良間島に、由布島は西表島に含む。
 3. 入域観光客数の算出方法については市町村によって異なるため、一部の市町村については、航空機・船の利用については区分していない。
 4. 「-」は市町村から未回答又は不詳箇所である。