

第2 産 業

1 島別産業別就業者数（15歳以上）

平成27年国勢調査（H27.10.1現在）

区分 島名	総数 (A+B+C+D)	第1次産業					第2次産業				第3次産業																分類不能 (D)
		小計 (A)	農業、 林業	うち農業	漁業	小計 (B)	鉱業	建設業	製造業	小計 (C)	電力・ 熱・水 気 気 通	情報 通信業	運輸業 郵便業	卸売業 小売業	金融業 保険業	不動産 業 物品 賃貸業	学 研 専 攻 研 究 院 附 属 業 務	宿 舎 業	泊 業 業 務 業	生 活 サ ー ビ ス 業	活 動 サ ー ビ ス 業	教 育 支 援 業	医 療 福 祉 業	複 合 サ ー ビ ス 業	サ ー ビ ス 業	公 務	
伊平屋島	総数	572	105	63	61	42	121	0	83	38	340	1	0	20	34	0	8	2	40	6	33	48	26	21	101	6	
	男	353	94	56	54	38	88	0	76	12	166	0	0	18	13	0	6	2	10	1	13	9	17	16	61	5	
	女	219	11	7	7	4	33	0	7	26	174	1	0	2	21	0	2	0	30	5	20	39	9	5	40	1	
野甫島	総数	51	6	5	5	1	15	0	4	11	29	0	0	1	4	0	0	0	2	0	13	2	1	0	6	1	
	男	27	5	4	4	1	9	0	4	5	12	0	0	1	0	0	0	0	1	0	6	0	0	0	4	1	
	女	24	1	1	1	0	6	0	0	6	17	0	0	0	4	0	0	0	1	0	7	2	1	0	2	0	
伊是名島	総数	739	194	159	159	35	158	0	94	64	387	3	0	28	38	0	2	1	37	7	39	83	42	26	81	0	
	男	471	158	126	126	32	135	0	86	49	178	2	0	23	12	0	1	1	10	3	17	17	21	21	50	0	
	女	268	36	33	33	3	23	0	8	15	209	1	0	5	26	0	1	0	27	4	22	66	21	5	31	0	
伊江島	総数	2,287	770	722	721	48	326	0	254	72	1,188	4	6	66	200	1	9	31	274	53	90	182	47	72	153	3	
	男	1,341	532	487	486	45	264	0	224	40	544	3	5	54	76	1	6	24	93	30	27	35	28	59	103	1	
	女	946	238	235	235	3	62	0	30	32	644	1	1	12	124	0	3	7	181	23	63	147	19	13	50	2	
水納島*	総数	-	-	-	-	-	-	-	-	-	-	-	-	-	-	-	-	-	-	-	-	-	-	-	-	-	
	男	-	-	-	-	-	-	-	-	-	-	-	-	-	-	-	-	-	-	-	-	-	-	-	-	-	
	女	-	-	-	-	-	-	-	-	-	-	-	-	-	-	-	-	-	-	-	-	-	-	-	-	-	
北部 圏域 計	総数	3,649	1,075	949	946	126	620	0	435	185	1,944	8	6	115	276	1	19	34	353	66	175	315	116	119	341	10	
	男	2,192	789	673	670	116	496	0	390	106	900	5	5	96	101	1	13	27	114	34	63	61	66	96	218	7	
	女	1,457	286	276	276	10	124	0	45	79	1,044	3	1	19	175	0	6	7	239	32	112	254	50	23	123	3	
津堅島	総数	147	99	38	38	61	0	0	0	0	44	1	0	4	8	0	0	0	4	1	4	15	1	6	0	4	
	男	109	89	28	28	61	0	0	0	0	17	0	0	3	4	0	0	0	2	1	1	3	0	3	0	3	
	女	38	10	10	10	0	0	0	0	0	27	1	0	1	4	0	0	0	2	0	3	12	1	3	0	1	
久高島	総数	99	27	10	10	17	5	0	4	1	66	1	0	5	4	0	2	1	21	6	20	2	2	2	0	1	
	男	60	24	7	7	17	4	0	3	1	31	1	0	5	2	0	0	1	6	4	8	1	1	2	0	1	
	女	39	3	3	3	0	1	0	1	0	35	0	0	0	2	0	2	0	15	2	12	1	1	0	0	0	
栗国島	総数	363	37	37	37	0	88	1	65	22	226	5	0	17	12	0	0	0	27	5	30	40	15	8	67	12	
	男	259	30	30	30	0	81	1	63	17	140	5	0	14	8	0	0	0	11	5	14	16	8	7	52	8	
	女	104	7	7	7	0	7	0	2	5	86	0	0	3	4	0	0	0	16	0	16	24	7	1	15	4	
渡名喜島	総数	273	26	7	7	19	87	0	78	9	160	5	0	4	6	0	0	1	17	2	23	12	10	4	76	0	
	男	205	26	7	7	19	83	0	74	9	96	5	0	4	1	0	0	1	8	2	11	2	7	4	51	0	
	女	68	0	0	0	0	4	0	4	0	64	0	0	0	5	0	0	0	9	0	12	10	3	0	25	0	
鹿間味島	総数	335	8	0	0	8	16	0	12	4	311	1	0	16	26	0	8	3	112	46	25	13	12	8	41	0	
	男	191	8	0	0	8	15	0	12	3	168	1	0	11	12	0	5	2	58	32	8	2	7	7	23	0	
	女	144	0	0	0	0	1	0	0	1	143	0	0	5	14	0	3	1	54	14	17	11	5	1	18	0	
阿嘉島	総数	161	3	0	0	3	13	0	13	0	145	0	0	3	9	0	7	3	55	31	16	6	3	4	8	0	
	男	97	3	0	0	3	12	0	12	0	82	0	0	2	4	0	4	3	27	20	7	2	1	4	8	0	
	女	64	0	0	0	0	1	0	1	0	63	0	0	1	5	0	3	0	28	11	9	4	2	0	0	0	
慶留間島	総数	32	0	0	0	0	0	0	0	0	32	0	0	0	1	0	0	0	5	2	13	2	0	0	9	0	
	男	21	0	0	0	0	0	0	0	0	21	0	0	0	1	0	0	0	4	1	6	0	0	0	9	0	
	女	11	0	0	0	0	0	0	0	0	11	0	0	0	0	0	0	0	1	1	7	2	0	0	0	0	
渡嘉敷島*	総数	442	18	8	5	10	30	0	16	14	392	6	1	6	29	0	3	0	149	42	61	24	9	10	52	2	
	男	279	17	7	5	10	22	0	16	6	238	6	1	4	16	0	2	0	85	33	34	2	6	9	40	2	
	女	163	1	1	0	0	8	0	0	8	154	0	0	2	13	0	1	0	64	9	27	22	3	1	12	0	
久米島*	総数	3,918	1,057	845	845	212	578	1	288	289	2,268	33	12	134	375	23	33	48	350	129	217	338	78	136	362	15	
	男	2,435	881	713	713	168	408	1	252	155	1,133	27	5	99	150	10	20	34	125	68	95	73	44	91	292	13	
	女	1,483	176	132	132	44	170	0	36	134	1,135	6	7	35	225	13	13	14	225	61	122	265	34	45	70	2	
北大東島	総数	420	54	54	54	0	163	0	129	34	203	7	0	18	12	0	0	7	30	5	28	14	22	12	48	0	
	男	304	47	47	47	0	158	0	127	31	99	7	0	14	6	0	0	7	4	2	14	2	7	6	30	0	
	女	116	7	7	7	0	5	0	2	3	104	0	0	4	6	0	0	0	26	3	14	12	15	6	18	0	
南大東島	総数	853	225	216	216	9	260	4	193	63	367	8	0	35	54	0	2	5	62	9	29	31	29	23	80	1	
	男	606	180	172	172	8	241	4	186	51	185	8	0	27	14	0	2	4	14	6	16	5	15	16	58	0	
	女	247	45	44	44	1	19	0	7	12	182	0	0	8	40	0	0	1	48	3	13	26	14	7	22	1	
中南部 圏域 計	総数	7,043	1,554	1,215	1,212	339	1,240	6	798	436	4,214	67	13	242	536	23	55	68	832	278	466	497	181	213	743	35	
	男	4,566	1,305	1,011	1,009	294	1,024	6	745	273	2,210	60	6	183	218	10											

1 島別産業別就業者数（15歳以上）（つづき）

平成27年国勢調査(H27.10.1現在)

区分 島名	総数 (A+B+C+D)	第1次産業			第2次産業			第3次産業																分類不能 (D)		
		小計 (A)	農業・ 林業	うち農業	漁業	小計 (B)	鉱業	建設業	製造業	小計 (C)	電力 熱 水道	気 象 公 務	情 報 通 信	運 輸 郵 政	卸 売 業 小 売 業	金 融 業 保 険 業	不 動 産 業 物 品 賃 貸 業	学 研 究 科 学 技 術 研 究 開 発 業	宿 舎 業 食 料 業	生 活 関 連 業 業 務 業	活 動 支 援 業	教 育 業	医 療 業		複 合 業 務 業	合 同 業 務 業
宮古島	総数 20,890 男 11,736 女 9,154	3,431	3,340	3,317	91	2,731	11	1,946	774	13,464	95	190	668	2,529	202	299	540	1,716	702	1,097	2,991	246	960	1,229	1,264	
池間島	総数 215 男 128 女 87	84	50	49	34	26	0	18	8	105	0	1	6	15	0	1	4	15	15	2	38	2	3	3	0	
大神島	総数 4 男 3 女 1	1	0	0	1	1	0	0	1	2	0	0	2	0	0	0	0	0	0	0	0	0	0	0	0	
来間島	総数 81 男 43 女 38	48	48	48	0	3	0	2	1	30	0	0	1	5	0	0	3	10	3	1	3	0	2	2	0	
伊良部島*	総数 2,107 男 1,217 女 890	685	600	599	85	336	0	259	77	1,043	12	9	107	195	11	6	7	107	71	52	251	27	75	113	43	
多良間島*	総数 621 男 392 女 229	258	256	256	2	83	0	49	34	279	9	1	18	35	0	0	12	27	6	34	40	16	15	66	1	
宮古圏域 計	総数 23,918 男 13,519 女 10,399	4,507	4,294	4,269	213	3,180	11	2,274	895	14,923	116	201	802	2,779	213	306	566	1,875	797	1,186	3,323	291	1,055	1,413	1,308	
石垣島	総数 22,711 男 12,674 女 10,037	2,075	1,801	1,787	274	3,114	10	1,893	1,211	16,341	112	197	1,142	3,093	236	442	647	2,817	1,057	1,070	2,523	229	1,279	1,497	1,181	
竹富島	総数 182 男 97 女 85	9	4	4	5	12	0	2	10	160	0	0	22	7	0	11	0	69	20	9	13	2	6	1	1	
西表島*	総数 1,365 男 758 女 607	195	181	177	14	75	0	51	24	959	1	2	102	85	1	12	28	292	200	120	65	9	33	9	136	
鳩間島	総数 29 男 16 女 13	0	0	0	0	0	0	0	0	25	0	0	0	0	0	0	0	14	0	8	0	2	1	0	4	
小浜島*	総数 435 男 228 女 207	48	40	39	8	8	0	1	7	344	0	0	8	7	0	7	0	258	14	22	14	5	7	2	35	
黒島*	総数 110 男 64 女 46	48	48	48	0	1	0	1	0	55	0	0	4	1	0	0	2	15	5	15	10	3	0	0	6	
新城島 (上地・ 下地)	総数 - 男 - 女 -	-	-	-	-	-	-	-	-	-	-	-	-	-	-	-	-	-	-	-	-	-	-	-	-	-
波照間島	総数 217 男 127 女 90	49	48	48	1	16	0	1	15	108	8	0	10	14	0	2	2	33	2	18	11	2	3	3	44	
与那国島	総数 1,317 男 923 女 394	142	104	104	38	544	1	441	102	630	7	2	50	70	1	12	22	133	20	70	57	38	38	110	1	
八重山圏域 計	総数 26,366 男 14,887 女 11,479	2,566	2,226	2,207	340	3,770	11	2,390	1,369	18,622	128	201	1,338	3,277	238	486	701	3,631	1,318	1,332	2,693	290	1,367	1,622	1,408	
離島計 (A)	総数 60,976 男 35,164 女 25,812	9,702	8,684	8,634	1,018	8,810	28	5,897	2,885	39,703	319	421	2,497	6,868	475	866	1,369	6,691	2,459	3,159	6,828	878	2,754	4,119	2,761	
県計 (B)	総数 689,634 男 324,924 女 264,710	26,593	23,977	23,772	2,616	81,608	254	52,356	28,919	433,334	3,223	13,203	25,137	81,924	11,034	12,219	17,069	45,897	22,606	31,647	81,998	5,382	48,390	33,605	48,199	
構成比 (A)/(B) ×100	総数 10.3 男 10.8 女 9.8	36.5	36.2	36.3	38.9	10.8	11.0	11.3	10.0	9.2	9.9	3.2	9.9	8.4	4.3	7.1	8.0	14.6	10.9	10.0	8.3	16.3	5.7	12.3	5.7	

注：3 下地島は伊良部島、由布島・外離島は西表島、嘉弥真島は小浜島、新城島(上地・下地)は黒島を含む。

資料：企画部 地域・離島課「平成27年国勢調査 産業(大分類)別男女別15歳以上就業者数

2 離島地域の産業別市町村内総生産

平成28年度

(単位：百万円、%)

市町村名	区分	第1次産業			第2次産業			第3次産業		税等	合計
		農林業	水産業		建設業	鉱業 製造業		サービス業			
伊平屋村	総生産額	336	207	129	1,497	1,082	415	2,457	—	△ 21	4,269
	構成比	7.9	4.8	3.0	35.1	25.3	9.7	57.6	0.0	△ 0.5	100.0
伊是名村	総生産額	722	563	159	1,047	552	495	2,712	—	△ 23	4,458
	構成比	16.2	12.6	3.6	23.5	12.4	11.1	60.8	0.0	△ 0.5	100.0
伊江村	総生産額	2,640	2,478	162	2,802	2,409	393	6,637	—	△ 60	12,019
	構成比	22.0	20.6	1.3	23.3	20.0	3.3	55.2	0.0	△ 0.5	100.0
渡嘉敷村	総生産額	25	10	15	750	745	X	2,571	—	△ 17	3,329
	構成比	0.8	0.3	0.5	22.5	22.4	0.0	77.2	0.0	△ 0.5	100.0
座間味村	総生産額	28	3	25	456	426	X	3,374	—	△ 19	3,839
	構成比	0.7	0.1	0.7	11.9	11.1	0.0	87.9	0.0	△ 0.5	100.0
栗国村	総生産額	103	95	8	243	91	152	1,753	—	△ 11	2,088
	構成比	4.9	4.5	0.4	11.6	4.4	7.3	84.0	0.0	△ 0.5	100.0
渡名喜村	総生産額	83	2	81	923	920	X	871	—	△ 10	1,867
	構成比	4.4	0.1	4.3	49.4	49.3	0.0	46.7	0.0	△ 0.5	100.0
南大東村	総生産額	1,585	1,547	38	2,905	2,217	688	2,253	—	△ 34	6,709
	構成比	23.6	23.1	0.6	43.3	33.0	10.3	33.6	0.0	△ 0.5	100.0
北大東村	総生産額	534	525	9	2,482	2,194	X	1,211	—	△ 22	4,205
	構成比	12.7	12.5	0.2	59.0	52.2	0.0	28.8	0.0	△ 0.5	100.0
久米島町	総生産額	2,637	1,907	730	5,206	2,013	3,193	16,115	—	△ 120	23,838
	構成比	11.1	8.0	3.1	21.8	8.4	13.4	67.6	0.0	△ 0.5	100.0
宮古島市	総生産額	11,722	11,166	556	30,749	20,931	9,818	118,578	—	△ 805	160,244
	構成比	7.3	7.0	0.3	19.2	13.1	6.1	74.0	0.0	△ 0.5	100.0
多良間村	総生産額	980	979	1	3,909	3,268	641	1,818	—	△ 34	6,673
	構成比	14.7	14.7	0.0	58.6	49.0	9.6	27.2	0.0	△ 0.5	100.0
石垣市	総生産額	7,776	6,946	830	22,424	16,372	6,052	128,812	—	△ 795	158,217
	構成比	4.9	4.4	0.5	14.2	10.3	3.8	81.4	0.0	△ 0.5	100.0
竹富町	総生産額	1,885	1,696	189	3,548	2,171	1,377	11,896	—	△ 87	17,242
	構成比	10.9	9.8	1.1	20.6	12.6	8.0	69.0	0.0	△ 0.5	100.0
与那国町	総生産額	329	230	99	2,265	1,174	1,091	3,868	—	△ 32	6,430
	構成比	5.1	3.6	1.5	35.2	18.3	17.0	60.2	0.0	△ 0.5	100.0
離島計 (A)	総生産額	31,385	28,354	3,031	81,206	56,565	24,641	304,926	0	△ 2,090	415,427
	構成比(%)	7.6	6.8	0.7	19.5	13.6	5.9	73.4	0.0	△ 0.5	100.0
県計 (B)	総生産額	75,694	65,273	10,421	653,066	457,258	195,808	3,574,712	—	△ 21,509	4,281,963
	構成比(%)	1.8	1.5	0.2	15.3	10.7	4.6	83.5	0.0	△ 0.5	100.0
構成比(%) (A) / (B) ×100		41.5	43.4	29.1	12.4	12.4	12.6	8.5	0.0	9.7	9.7

注：1 構成比は、四捨五入の関係で内訳の合計が一致しない場合がある。

2 「税等」は、輸入品に課される税・関税及び（控除）総資本形成に係る消費税である。

3 基準改定に伴い表章が変更となり、平成27年度以降の推計では平成26年度以前の推計時の「サービス業」と概念が一致する項目がなくなったため、サービス業は非表示としている。

4 「x」は秘密保護のため数を秘匿したもの。ただし、離島計及び県計には含まれる。

資料：企画部統計課「平成28年度 沖縄県市町村民所得 令和元年11月29日公表」

3 離島市町村1人当たり市町村民所得の推移

(単位：千円)

市町村名	平成24年度		平成25年度		平成26年度		平成27年度		平成28年度	
		所得水準		所得水準		所得水準		所得水準		所得水準
伊平屋村	1,794	90.7	1,910	92.6	1,730	83.7	2,117	98.3	2,284	100.5
伊是名村	1,947	98.4	2,088	101.3	2,110	102.0	2,229	103.5	2,462	108.3
伊江村	2,033	102.8	2,122	102.9	2,160	104.4	2,319	107.7	2,557	112.5
粟国村	1,926	97.4	2,048	99.3	2,178	105.3	2,374	110.3	2,480	109.1
渡名喜村	2,589	130.9	2,662	129.1	2,911	140.8	3,212	149.2	3,608	158.7
渡嘉敷村	2,374	120.0	2,676	129.8	2,844	137.5	2,974	138.1	3,078	135.4
座間味村	2,306	116.6	2,425	117.6	2,465	119.2	2,762	128.3	2,660	117.0
久米島町	1,846	93.3	1,932	93.7	2,003	96.9	2,031	94.3	2,266	99.7
南大東村	3,130	158.2	3,338	161.9	3,375	163.2	3,342	155.2	4,032	177.4
北大東村	4,329	218.9	4,543	220.3	4,177	202.0	4,073	189.2	4,784	210.5
宮古島市	1,828	92.4	1,898	92.0	1,915	92.6	1,974	91.7	2,141	94.2
多良間村	1,797	90.8	1,797	87.1	1,828	88.4	1,836	85.3	2,264	99.6
石垣市	2,055	103.9	2,151	104.3	2,183	105.6	2,284	106.1	2,429	106.9
竹富町	2,163	109.4	2,281	110.6	2,200	106.4	2,323	107.9	2,541	111.8
与那国町	2,626	132.8	2,887	140.0	3,059	147.9	3,671	170.5	4,023	177.0
離島平均	1,980	100.1	2,070	100.4	2,096	101.4	2,189	101.7	2,372	104.4
県全体	1,978	100.0	2,062	100.0	2,068	100.0	2,153	100.0	2,273	100.0

注：1 所得水準は県全体を100としたもの

2 遡及改訂のため、平成27年度以前の数値は過去の統計数値と必ずしも一致しない。

資料：企画部統計課「平成28年度 沖縄県市町村民所得 令和元年11月29日公表」

4 農 業

(1) 島別年齢階級別農業従事者数(自営農業に従事した世帯員数)(販売農家)

平成27年2月1日現在(単位:人)

区分 島名	男女計	男						女					
		計	15~29歳	30~59歳	60~64歳	65~74歳	75歳以上	計	15~29歳	30~59歳	60~64歳	65~74歳	75歳以上
伊平屋島	175	109	3	43	16	28	19	66	-	28	11	14	13
野甫島	12	6	-	4	1	1	-	6	2	2	2	-	-
伊是名島	295	207	18	103	29	35	22	88	2	45	16	12	13
伊江島	671	428	18	215	72	55	68	243	7	130	37	44	25
水納島	X	X	X	X	X	X	X	X	X	X	X	X	X
北部圏域計	1,153	750	39	365	118	119	109	403	11	205	66	70	51
津堅島	14	9	-	2	1	3	3	5	-	1	-	2	2
久高島	6	6	1	3	2	-	-	-	-	-	-	-	-
粟国島	92	57	2	19	14	9	13	35	-	14	4	4	13
渡名喜島	9	7	-	3	1	2	1	2	-	1	-	1	-
座間味島	-	-	-	-	-	-	-	-	-	-	-	-	-
阿嘉島	-	-	-	-	-	-	-	-	-	-	-	-	-
慶留間島	-	-	-	-	-	-	-	-	-	-	-	-	-
渡嘉敷島	X	X	X	X	X	X	X	X	X	X	X	X	X
久米島	1,057	786	31	301	131	184	139	271	11	109	55	64	32
奥武島	久米島に含む					...	久米島に含む				
北大東島	155	92	3	49	15	14	11	63	2	37	8	8	8
南大東島	279	173	7	89	21	26	30	106	4	46	14	19	23
中南部圏域計	1,612	1,130	44	466	185	238	197	482	17	208	81	98	78
宮古島	7,435	4,293	198	1,684	682	829	900	3,142	83	1,151	510	641	757
池間島	116	65	1	15	11	13	25	51	1	5	4	8	33
大神島	-	-	-	-	-	-	-	-	-	-	-	-	-
来間島	66	35	1	11	2	13	8	31	2	4	7	9	9
伊良部島	1,323	724	18	225	102	196	183	599	5	143	109	171	171
多良間島	467	285	15	147	35	54	34	182	13	91	18	40	20
水納島	多良間島に含む					...	多良間島に含む				
宮古圏域計	9,407	5,402	233	2,082	832	1,105	1,150	4,005	104	1,394	648	869	990
石垣島	1,475	915	55	332	138	200	190	560	18	214	93	140	95
竹富島	9	6	-	2	-	3	1	3	-	1	1	1	-
黒島	40	27	6	11	4	4	2	13	1	6	1	4	1
小浜島	40	24	-	9	6	5	4	16	-	6	5	2	3
西表島	164	102	4	49	20	16	13	62	3	34	6	8	11
由布島	西表島に含む					...	西表島に含む				
鳩間島	-	-	-	-	-	-	-	-	-	-	-	-	-
波照間島	121	79	1	37	11	10	20	42	-	16	8	7	11
与那国島	308	192	16	93	24	40	19	116	6	56	26	17	11
八重山圏域計	2,157	1,345	82	533	203	278	249	812	28	333	140	179	132
離島計(A)	14,329	8,627	398	3,446	1,338	1,740	1,705	5,702	160	2,140	935	1,216	1,251
県計(B)	26,919	16,771	868	6,422	2,565	3,577	3,339	10,148	360	3,564	1,652	2,307	2,265
離島 年齢別構成比(%) 各年齢/合計 ×100		60.2	4.6	39.9	15.5	20.2	19.8	39.8	2.8	37.5	16.4	21.3	21.9

注: 1 奥武島は久米島に含む。
 2 水納島(多良間村)は多良間島に含む。
 3 由布島は西表島に含む。
 「-」・・・事実のないもの。
 「…」・・・事実不詳又は調査を欠くもの。
 「X」・・・秘密保護のため数を秘匿したもの。ただし、離島計・県計には含まれる。
 資料: 企画部統計課「2015年農林業センサス」

(2) 島別年齢階級別世帯員数 (販売農家)

平成27年2月1日現在 (単位:人)

区分 島名	男女計	男						女							
		計	0~14歳	15~29歳	30~59歳	60~64歳	65歳以上	計	0~14歳	15~29歳	30~59歳	60~64歳	65歳以上		
伊平屋島	255	137	11	5	50	17	54	118	7	7	42	17	45		
野甫島	15	6	-	-	4	1	1	9	-	3	3	3	-		
伊是名島	429	247	20	26	110	29	62	182	27	11	70	20	54		
伊江島	956	525	53	36	228	72	136	431	51	20	180	48	132		
水納島	X	X	X	X	X	X	X	X	X	X	X	X	X		
北部圏域計	1,655	915	84	67	392	119	253	740	85	41	295	88	231		
津堅島	16	11	-	-	2	1	8	5	-	-	1	-	4		
久高島	10	7	1	1	3	2	-	3	1	-	-	-	2		
栗国島	110	62	2	3	19	14	24	48	3	3	16	5	21		
渡名喜島	16	9	-	-	5	1	3	7	2	-	2	-	3		
座間味島	-	-	-	-	-	-	-	-	-	-	-	-	-		
阿嘉島	-	-	-	-	-	-	-	-	-	-	-	-	-		
慶留間島	-	-	-	-	-	-	-	-	-	-	-	-	-		
渡嘉敷島	X	X	X	X	X	X	X	X	X	X	X	X	X		
久米島	1,641	959	60	72	332	132	363	682	45	48	192	92	305		
奥武島	久米島に含む						...	久米島に含む					
北大東島	199	108	11	6	50	15	26	91	12	4	39	10	26		
南大東島	345	200	9	12	93	22	64	145	8	10	53	15	59		
中南部圏域計	2,337	1,356	83	94	504	187	488	981	71	65	303	122	420		
宮古島	8,329	4,468	117	313	1,627	653	1,758	3,861	96	227	1,307	535	1,696		
池間島	123	66	-	1	15	11	39	57	-	1	7	4	45		
大神島	-	-	-	-	-	-	-	-	-	-	-	-	-		
来間島	73	36	1	1	11	2	21	37	-	5	4	7	21		
伊良部島	1,643	836	37	34	250	104	411	807	39	21	193	127	427		
多良間島	666	373	53	35	152	35	98	293	45	25	111	21	91		
水納島	多良間島に含む						...	多良間島に含む					
宮古圏域計	10,834	5,779	208	384	2,055	805	2,327	5,055	180	279	1,622	694	2,280		
石垣島	2,082	1,108	74	118	360	139	417	974	80	80	320	121	373		
竹富島	15	7	-	-	3	-	4	8	-	-	1	2	5		
黒島	57	33	4	6	11	4	8	24	3	1	8	2	10		
小浜島	58	30	5	-	9	6	10	28	7	1	6	5	9		
西表島	234	131	19	7	50	20	35	103	15	6	42	8	32		
由布島	西表島に含む						...	西表島に含む					
鳩間島	-	-	-	-	-	-	-	-	-	-	-	-	-		
波照間島	155	90	10	1	37	11	31	65	5	-	19	9	32		
与那国島	461	247	32	21	102	26	66	214	35	12	88	35	44		
八重山圏域計	3,062	1,646	144	153	572	206	571	1,416	145	100	484	182	505		
離島計 (A)	17,888	9,696	519	698	3,523	1,317	3,639	8,192	481	485	2,704	1,086	3,436		
県計 (B)	37,642	20,562	1,173	1,858	7,349	2,614	7,568	17,080	1,133	1,479	5,405	2,075	6,988		
離島 年齢別構成比(%) 各年齢/合計 ×100		54.2	5.4	7.2	36.3	13.6	37.5	45.8	5.9	5.9	33.0	13.3	41.9		

注: 1 奥武島は久米島に含む。
2 水納島(多良間村)は多良間島に含む。
3 由布島は西表島に含む。
4 統計表中に使った符号は次のとおりである。
「-」・・・事実のないもの。
「…」・・・事実不詳又は調査を欠くもの。
「X」・・・秘密保護のため数を秘匿したもの。ただし、離島計・県計には含まれる。

資料: 企画部統計課「2015年農林業センサス」

(3) 島別経営耕地の状況(農業経営体総数)、及び専兼業別農家数(販売農家)

平成27年2月1日現在

区分 島名	経営耕地面積(アール)				1農業経営体 当たり 耕地面積 (アール)	販売農家数(戸)				
	総面積	田	畑	樹園地		総数	専業	兼業		
								計	第1種	第2種
伊平屋島	27,900	7,729	19,746	425	291	96	27	69	19	50
野甫島	1,894	-	1,894	-	316	6	2	4	-	4
伊是名島	43,254	3,625	39,603	26	251	172	61	111	17	94
伊江島	79,334	-	79,175	159	220	360	241	119	61	58
水納島	X	X	X	X	X	X	X	X	X	X
北部圏域計	152,382	11,354	140,418	610	240	634	331	303	97	206
津堅島	932	-	932	-	117	8	7	1	1	-
久高島	533	-	500	33	133	4	4	-	-	-
粟国島	6,619	-	6,619	-	123	54	27	27	7	20
渡名喜島	555	-	555	-	93	6	4	2	1	1
座間味島	-	-	-	-	-	-	-	-	-	-
阿嘉島	-	-	-	-	-	-	-	-	-	-
慶留間島	-	-	-	-	-	-	-	-	-	-
渡嘉敷島	X	X	X	X	X	X	X	X	X	X
久米島	134,769	10	133,034	1,725	200	675	394	281	97	184
奥武島	…	久米島に含む			…	…	…	…	久米島に含む	
北大東島	42,318	-	42,318	-	522	81	23	58	16	42
南大東島	134,711	-	134,711	-	864	156	96	60	30	30
中南部圏域	320,437	10	318,669	1,758	326	984	555	429	152	277
宮古島	669,012	-	662,901	6,111	172	3,893	2,002	1,891	318	1,573
池間島	4,681	-	4,681	-	70	67	30	37	-	37
大神島	-	-	-	-	-	-	-	-	-	-
来間島	8,698	-	8,679	19	256	34	25	9	6	3
伊良部島	129,364	-	128,964	400	178	728	450	278	73	205
多良間島	78,526	-	78,526	-	321	245	109	136	61	75
水納島	…	多良間島に含む			…	…	多良間島に含む	…	多良間島に含む	
宮古圏域計	890,281	-	883,751	6,530	179	4,967	2,616	2,351	458	1,893
石垣島	308,677	24,498	268,663	15,516	395	782	440	342	132	210
竹富島	10,353	-	10,353	-	1,479	7	3	4	-	4
黒島	28,355	-	28,355	-	1,289	22	11	11	8	3
小浜島	10,170	200	9,970	-	484	21	14	7	3	4
西表島	55,017	5,962	44,329	4,726	585	94	58	36	19	17
由布島	…	西表島に含む			…	…	西表島に含む	…	西表島に含む	
鳩間島	-	-	-	-	-	-	-	-	-	-
波照間島	27,199	150	27,049	-	389	70	56	14	6	8
与那国島	56,461	6,081	50,233	147	321	176	44	132	30	102
八重山圏域	496,232	36,891	438,952	20,389	423	1,172	626	546	198	348
離島計(A)	1,859,332	48,255	1,781,790	29,287	240	7,757	4,128	6,329	905	2,724
県計(B)	2,478,962	57,917	2,276,037	145,008	174	14,241	7,497	6,744	1,889	4,855
離島構成比(%) 各数値/総計 ×100		2.6	95.8	1.6			53.2	81.6	14.3	43.0

注：1 奥武島は久米島に含む。
 2 水納島(多良間島)は多良間島に含む。
 3 由布島は西表島に含む。
 4 統計表中に使った符号は次のとおりである。
 「-」・・・事実のないもの。
 「…」・・・事実不詳又は調査を欠くもの。
 「X」・・・秘密保護のため数を秘匿したもの。ただし、離島計・県計には含まれる。

※第1種兼業農家・・・農業所得を、主な収入とする兼業農家
 ※第2種兼業農家・・・農業所得を、主な収入としない兼業農家
 資料：企画部統計課「2015年農林業センサス」

(4) 島別経営耕地面積規模別経営体数（農業経営体総数）

平成27年2月1日現在（単位：経営体）

区分 島名	計	0.3ha未満	0.3～0.5ha	0.5～1.0ha	1.0～1.5ha	1.5～2.0ha	2.0～3.0ha	3.0～5.0ha	5.0～10.0ha	10.0～20.0ha	20.0～30.0ha	30.0～50.0ha	50.0ha以上
伊平屋島	103	4	13	14	9	10	21	16	13	3	-	-	-
野甫島	6	-	-	-	3	-	-	2	1	-	-	-	-
伊是名島	178	-	12	29	29	22	41	25	19	1	-	-	-
伊江島	366	7	28	119	49	36	36	47	42	2	-	-	-
水納島	X	X	X	X	X	X	X	X	X	X	X	X	X
北部圏域計	653	11	53	162	90	68	98	90	75	6	-	-	-
津堅島	9	1	1	3	1	2	1	-	-	-	-	-	-
久高島	4	-	1	-	-	3	-	-	-	-	-	-	-
粟国島	56	3	14	12	15	3	4	3	2	-	-	-	-
渡名喜島	12	5	1	5	1	-	-	-	-	-	-	-	-
座間味島	-	-	-	-	-	-	-	-	-	-	-	-	-
阿嘉島	-	-	-	-	-	-	-	-	-	-	-	-	-
慶留間島	-	-	-	-	-	-	-	-	-	-	-	-	-
渡嘉敷島	X	X	X	X	X	X	X	X	X	X	X	X	X
久米島	689	9	74	194	135	95	79	60	31	9	2	1	-
奥武島	…	久米島に含む											
北大東島	82	-	-	-	6	5	9	22	35	5	-	-	-
南大東島	162	1	-	4	4	6	10	30	56	46	3	1	1
中南部圏域計	1,014	19	91	218	162	114	103	115	124	60	5	2	1
宮古島	3,943	28	305	975	818	604	687	392	122	10	1	1	-
池間島	69	1	21	39	6	-	1	1	-	-	-	-	-
大神島	-	-	-	-	-	-	-	-	-	-	-	-	-
来間島	37	2	1	5	7	4	6	8	4	-	-	-	-
伊良部島	731	-	56	178	173	86	129	76	29	4	-	-	-
多良間島	251	-	10	20	27	26	57	73	33	4	-	1	-
水納島	…	多良間島に含む											
宮古圏域計	5,031	31	393	1,217	1,031	720	880	550	188	18	1	2	X
石垣島	834	12	34	129	103	86	133	155	129	38	9	3	3
竹富島	7	1	-	-	-	-	-	1	2	2	-	-	1
黒島	23	4	-	-	-	-	1	4	5	6	2	-	1
小浜島	22	-	-	2	2	3	3	5	5	2	-	-	-
西表島	98	1	-	7	6	8	12	20	30	13	-	1	-
由布島	…	西表島に含む											
鳩間島	-	-	-	-	-	-	-	-	-	-	-	-	-
波照間島	70	-	3	3	8	5	9	22	18	2	-	-	-
与那国島	184	11	39	37	16	13	24	15	12	12	3	2	-
八重山圏域計	1,238	29	76	178	135	115	182	222	201	75	14	6	5
離島計(A)	7,936	90	613	1,775	1,418	1,017	1,263	977	588	159	20	10	6
県計(B)	15,029	1,036	2,682	4,199	2,201	1,364	1,516	1,157	654	180	21	12	7
構成比(%) (A)/(B)×100	52.8	8.7	22.9	42.3	64.4	74.6	83.3	84.4	89.9	88.3	95.2	83.3	85.7

- 注：1 奥武島は久米島に含む。
 2 水納島（多良間村）は多良間島に含む。
 3 由布島は西表島に含む。
 4 統計表中に使った符号は次のとおりである。
 「-」・・・事実のないもの。
 「…」・・・事実不詳又は調査を欠くもの。
 「X」・・・秘密保護のため数を秘匿したもの。ただし、離島計・県計には含まれる。

資料：企画部統計課「2015年農林業センサス」

(5) 販売目的で作付け(栽培)した作物の類別作付経営体数と作付面積(農業経営体総数)

平成27年2月1日現在(単位:経営体数・経営体、面積・アール)

区分 島名	農業経営体		稲		麦類		雑穀		いも類		豆類		工芸農作物		野菜類		花き類・花木		その他の作物	
	作付 経営体数	作付 面積	作付 経営体数	作付 面積	作付 経営体数	作付 面積	作付 経営体数	作付 面積	作付 経営体数	作付 面積	作付 経営体数	作付 面積	作付 経営体数	作付 面積	作付 経営体数	作付 面積	作付 経営体数	作付 面積	作付 経営体数	作付 面積
伊平屋島	97	X	40	7,412	-	-	2	X	9	363	-	-	56	15,301	30	X	1	X	1	X
野甫島	6	X	-	-	-	-	-	-	-	-	-	-	6	1,724	1	X	-	-	-	-
伊是名島	174	X	14	3,575	-	-	-	-	2	X	-	-	171	36,529	12	X	-	-	-	-
伊江島	281	X	-	-	8	570	-	-	18	855	6	98	146	X	80	X	85	7,320	1	X
水納島	X	X	X	X	X	X	X	X	X	X	X	X	X	X	X	X	X	X	X	X
北部圏域計	558	X	54	10,987	8	570	2	-	29	1,218	6	98	379	53,554	123	X	86	7,320	2	-
津堅島	9	X	-	-	-	-	-	-	4	X	-	-	-	-	9	X	-	-	-	-
久高島	1	X	-	-	-	-	-	-	-	-	-	-	-	-	-	-	-	-	-	-
粟国島	44	X	-	-	-	-	17	454	-	-	-	-	35	X	8	X	-	-	-	-
渡名喜島	11	496	-	-	-	-	8	362	-	-	-	-	-	-	7	134	-	-	-	-
座間味島	-	-	-	-	-	-	-	-	-	-	-	-	-	-	-	-	-	-	-	-
阿嘉島	-	-	-	-	-	-	-	-	-	-	-	-	-	-	-	-	-	-	-	-
慶留間島	-	-	-	-	-	-	-	-	-	-	-	-	-	-	-	-	-	-	-	-
渡嘉敷島	X	X	X	X	X	X	X	X	X	X	X	X	X	X	X	X	X	X	X	X
久米島	659	X	-	-	-	-	2	X	62	5,126	-	-	601	X	55	X	36	2,486	2	X
奥武島	久米島を含む																			
北大東島	82	X	-	-	-	-	1	X	7	503	-	-	82	39,020	16	X	-	-	-	-
南大東島	160	X	-	-	-	-	-	-	-	-	-	-	159	X	23	X	-	-	-	-
中南部圏域計	966	496	-	-	-	-	28	816	73	5,629	-	-	877	39,020	118	134	36	2,486	2	-
宮古島	3,765	X	-	-	-	-	4	X	15	1,505	5	X	3,595	X	328	X	5	X	2	X
池間島	69	X	-	-	-	-	-	-	-	-	-	-	68	2,238	6	X	-	-	-	-
大神島	-	-	-	-	-	-	-	-	-	-	-	-	-	-	-	-	-	-	-	-
来間島	33	X	-	-	-	-	-	-	-	-	-	-	31	6,954	6	X	-	-	-	-
伊良部島	726	X	-	-	-	-	-	-	-	-	1	X	721	X	52	X	-	-	-	-
多良間島	232	X	-	-	-	-	-	-	-	-	1	X	232	X	5	202	-	-	1	X
水納島	多良間島を含む																			
宮古圏域計	4,825	-	-	-	-	-	4	-	15	1,505	7	-	4,647	9,192	397	202	5	-	3	-
石垣島	644	X	111	31,600	-	-	-	-	18	X	-	-	501	X	94	X	22	X	44	X
竹富島	2	X	-	-	-	-	-	-	-	-	-	-	2	X	-	-	-	-	-	-
黒島	1	X	-	-	-	-	-	-	-	-	-	-	-	-	-	-	-	-	1	X
小浜島	17	X	1	X	-	-	-	-	-	-	1	X	17	5,528	1	X	-	-	-	-
西表島	75	X	15	X	-	-	-	-	7	X	1	X	44	X	12	X	2	X	-	X
由布島	西表島を含む																			
鳩間島	-	-	-	-	-	-	-	-	-	-	-	-	-	-	-	-	-	-	-	-
波照間島	66	X	1	X	-	-	4	700	-	-	-	-	64	20,330	1	X	-	-	-	-
与那国島	159	X	7	5,624	-	-	-	-	1	X	-	-	145	22,386	8	X	-	-	4	990
八重山圏域計	964	-	135	37,224	-	-	4	700	26	-	2	-	773	48,244	116	-	24	-	49	990
離島計(A)	7,200	1,292,648	187	52,678	8	570	36	2,542	137	9,037	16	292	6,614	1,146,166	727	37,844	146	11,266	54	10,602
県計(B)	13,784	1,878,716	311	61,638	13	701	48	5,677	400	19,297	32	1,340	9,322	1,395,740	3,244	146,467	1,225	93,201	108	19,414
構成比(%) (A)/(B)×100	52.2	68.8	60.1	85.5	61.5	81.3	75.0	44.8	34.3	46.8	50.0	21.8	71.0	82.1	22.4	25.8	11.9	12.1	50.0	54.6

注: 1 奥武島は久米島を含む。
 2 水納島(多良間村)は多良間島を含む。
 3 由布島は西表島を含む。
 4 合計と内訳が一致しないのは四捨五入によるものである。
 5 統計表中に使った符号は次のとおりである。
 「-」・・・事実のないもの。
 「…」・・・事実不詳又は調査を欠くもの。
 「X」・・・秘密保護のため数を秘匿したもの。ただし、離島計・県計には含まれる。
 資料: 企画部統計課「2015年農林業センサス」

(5) 販売目的で作付け(栽培)した作物の類別作付経営体数と作付面積(農業経営体総数)(つづき)

平成27年2月1日現在(単位:経営体数・経営体、面積・アール)

区分 島名	ばれいしょ		かんしょ		たばこ		茶		さとうきび		果樹計		シークワサー		パイナップル		マンゴー							
	作付 経営体数	作付 面積	作付 経営体数	作付 面積	作付 経営体数	作付 面積	作付 経営体数	作付 面積	作付 経営体数	作付 面積	作付 経営体数	作付 面積	作付 経営体数	作付 面積	作付 経営体数	作付 面積	作付 経営体数	作付 面積						
伊平屋島	3	53	7	310	-	-	-	-	56	15,301	11	X					3							
野甫島	-	-	-	-	-	-	-	-	6	1,724	-	-					-							
伊是名島	2	X	-	-	-	-	-	-	171	36,529	1	X					-							
伊江島	3	86	15	769	46	20,267	-	-	116	9,384	6	X					-							
水納島	X	X	X	X	X	X	X	X	X	X	X	X	X				X							
北部圏域計	8	139	22	1,079	46	20,267			349	62,938	18						3							
津堅島	-	-	4	X	-	-	-	-	-	-	-	-					-							
久高島	-	-	-	-	-	-	-	-	-	-	1	X					-							
栗国島	-	-	-	-	-	-	-	-	34	3,808	-	-					-							
渡名喜島	-	-	-	-	-	-	-	-	-	-	-	-					-							
座間味島	-	-	-	-	-	-	-	-	-	-	-	-					-							
阿嘉島	-	-	-	-	-	-	-	-	-	-	-	-					-							
慶留間島	-	-	-	-	-	-	-	-	-	-	-	-					-							
渡嘉敷島	X	X	X	X	X	X	X	X	X	X	X	X	X				X							
久米島	29	1,682	41	3,444	1	X	-	-	600	93,825	19	X					6							
奥武島	久米島に含む																							
北大東島	7	503	-	-	-	-	-	-	82	39,020	-	-					-							
南大東島	-	-	-	-	-	-	-	-	159	127,644	-	-					-							
中南部圏域計	36	2,185	45	3,444	1				875	264,297	20						6							
宮古島	4	390	11	1,115	112	46,537	-	-	3,533	454,345	131	X					3							
池間島	-	-	-	-	-	-	-	-	68	2,238	-	-					-							
大神島	-	-	-	-	-	-	-	-	-	-	-	-					-							
来間島	-	-	-	-	5	2,230	-	-	27	4,724	1	X					-							
伊良部島	-	-	-	-	6	2,230	-	-	719	107,439	2	X					-							
多良間島	-	-	-	-	7	1,680	-	-	226	41,120	-	-					-							
水納島	多良間島に含む																							
宮古圏域計	4	390	11	1,115	130	52,677			4,573	609,866	134						3							
石垣島	2	X	16	820	15	4,120	1	X	489	108,399	98	X					67							
竹富島	-	-	-	-	-	-	1	X	-	-	-	-					-							
黒島	-	-	-	-	-	-	-	-	-	-	-	-					-							
小浜島	-	-	-	-	-	-	-	-	17	5,528	-	-					-							
西表島	5	260	2	X	1	X	1	X	42	23,262	28	X					21							
由布島	西表島に含む																							
鳩間島	-	-	-	-	-	-	-	-	-	-	-	-					-							
波照間島	-	-	-	-	-	-	-	-	64	20,330	-	-					-							
与那国島	-	-	1	X	-	-	-	-	90	18,111	7	X					-							
八重山圏域計	7	260	19	820	16	4,120	3		702	175,630	133						88							
離島計(A)	53	2,916	92	6,121	182	78,104	3	38	6,442	1,082,805	267	21,562					93							
県計(B)	162	5,335	262	13,962	197	81,761	27	2,147	9,046	1,299,889	1,962	135,240					343							
構成比(A) (A)/(B)×100	32.7	54.7	35.1	43.8	92.4	95.5	11.1	1.8	71.2	81.8	13.6	15.9					27.1							

注: 1 奥武島は久米島に含む。
 2 水納島(多良間村)は多良間島に含む。
 3 由布島は西表島に含む。
 4 合計と内訳が一致しないのは四捨五入によるものである。
 5 統計表中に使った符号は次のとおりである。
 「-」・・・事実のないもの。
 「…」・・・事実不詳又は調査を欠くもの。
 「X」・・・秘密保護のため数を秘匿したもの。ただし、離島計・県計には含まれる。

資料: 企画部統計課「2015年農林業センサス」

(6) 離島市町村別さとうきびの作型別生産実績

令和元年11月1日現在

区分 市町村名	年期	夏 植			春 植			株 出			合 計		
		面積 (ha)	10アール当たり 収量(kg)	生産量 (t)	面積 (ha)	10アール当たり 収量(kg)	生産量 (t)	面積 (ha)	10アール当たり 収量(kg)	生産量 (t)	面積 (ha)	10アール当たり 収量(kg)	生産量 (t)
伊平屋村	平27～平28	46	4,610	2,130	11	2,424	260	64	3,104	1,971	120	3,621	4,361
	平28～平29	46	6,417	2,965	15	4,105	602	70	3,464	2,437	131	4,576	6,003
	平29～平30	41	4,771	1,966	25	2,604	656	90	3,037	2,745	157	3,423	5,367
	平30～令1	37	4,295	1,581	18	2,677	476	113	3,599	4,079	168	3,654	6,136
伊是名村	平27～平28	63	8,269	5,245	65	5,593	3,619	240	5,468	13,112	368	5,973	21,975
	平28～平29	63	7,434	4,665	61	5,014	3,044	242	5,929	14,334	365	6,036	22,043
	平29～平30	71	5,579	3,977	68	4,938	3,380	248	5,120	12,715	388	5,172	20,072
	平30～令1	41	6,371	2,588	68	4,999	3,382	292	5,467	15,972	400	5,480	21,942
伊江村	平27～平28	71	7,491	5,318	0	2,935	14	6	3,981	225	77	7,206	5,557
	平28～平29	78	7,948	6,208	0	0	0	11	5,163	552	89	7,613	6,760
	平29～平30	59	7,200	4,234	1	2,058	14	18	3,054	559	78	6,180	4,806
	平30～令1	54	7,390	4,007	0	0	0	14	4,400	610	68	6,781	4,617
栗国村	平27～平28	23	7,529	1,756	0	3,048	14	6	5,147	308	30	6,982	2,078
	平28～平29	21	9,310	1,992	0	4,064	8	10	5,255	541	32	7,968	2,542
	平29～平30	21	6,692	1,385	1	3,735	34	18	2,799	504	40	4,855	1,923
	平30～令1	21	6,037	1,268	1	2,790	20	18	3,737	665	40	4,943	1,952
久米島町	平27～平28	171	6,848	11,739	139	3,931	5,475	613	4,427	27,128	923	4,802	44,341
	平28～平29	195	7,808	15,205	112	5,963	6,658	600	5,552	33,325	907	6,087	55,187
	平29～平30	168	7,366	12,363	69	5,433	3,751	658	5,234	34,451	895	5,649	50,565
	平30～令1	169	8,106	13,667	136	5,380	7,321	616	5,492	33,830	921	5,954	54,818
北大東村	平27～平28	23	7,247	1,633	63	3,957	2,507	285	3,406	9,701	371	3,734	13,842
	平28～平29	43	10,733	4,626	77	6,675	5,120	256	6,769	17,350	376	7,204	27,096
	平29～平30	50	8,923	4,453	57	4,484	2,576	290	4,675	13,549	397	5,181	20,578
	平30～令1	25	9,145	2,252	54	5,908	3,195	310	5,454	16,882	388	5,752	22,329
南大東村	平27～平28	76	6,871	5,210	212	4,557	9,681	866	4,712	40,802	1,154	4,825	55,694
	平28～平29	78	12,131	9,467	181	8,732	15,776	912	8,242	75,140	1,170	8,577	100,383
	平29～平30	64	6,552	4,220	183	4,891	8,961	935	4,903	45,865	1,183	4,991	59,045
	平30～令1	46	9,308	4,295	209	7,031	14,694	948	7,196	68,192	1,203	7,248	87,181
宮古島市	平27～平28	2,666	7,486	199,579	264	5,476	14,455	1,978	5,579	110,355	4,908	6,609	324,389
	平28～平29	2,190	9,530	208,700	297	6,510	19,312	2,627	6,935	182,153	5,113	8,022	410,166
	平29～平30	1,979	6,590	130,428	267	4,276	11,414	3,308	4,675	154,640	5,554	5,338	296,483
	平30～令1	1,528	6,692	102,218	458	4,250	19,463	3,037	4,828	146,612	5,022	5,342	268,293
多良間村	平27～平28	236	7,761	18,319	0	0	0	59	4,005	2,363	295	7,010	20,683
	平28～平29	242	9,441	22,849	0	0	0	55	4,625	2,549	297	8,548	25,398
	平29～平30	244	8,810	21,497	0	0	0	69	5,672	3,914	313	8,118	25,410
	平30～令1	211	8,971	18,951	0	0	0	101	5,937	6,005	312	7,989	24,956
石垣市	平27～平28	685	6,815	46,652	154	4,181	6,420	628	3,750	23,551	1,466	5,226	76,623
	平28～平29	515	8,086	41,642	137	6,703	9,180	449	5,828	26,190	1,101	6,993	77,012
	平29～平30	722	8,125	58,659	151	6,219	9,384	561	6,060	33,997	1,434	7,116	102,041
	平30～令1	480	8,479	40,662	176	5,537	9,771	731	5,429	39,667	1,387	6,497	90,100
竹富町	平27～平28	310	6,421	19,918	9	2,565	227	86	2,518	2,156	405	5,511	22,300
	平28～平29	286	7,455	21,295	8	4,999	416	88	4,499	3,964	382	6,720	25,675
	平29～平30	290	7,078	20,557	13	4,600	591	144	4,721	6,783	447	6,249	27,930
	平30～令1	235	7,513	17,645	13	4,467	599	185	4,976	9,217	433	6,335	27,460
与那国町	平27～平28	63	5,775	3,644	15	3,380	497	49	4,052	1,994	127	4,831	6,135
	平28～平29	43	4,913	2,108	1	3,897	29	68	2,634	1,794	112	3,517	3,931
	平29～平30	44	6,200	2,739	0	0	0	63	3,132	1,966	107	4,399	4,704
	平30～令1	63	6,686	4,200	1	6,124	59	44	5,020	2,186	107	6,005	6,445
※離島計(A)	平27～平28	4,434	7,243	321,143	932	4,629	43,169	4,878	4,790	233,666	10,244	5,837	597,978
	平28～平29	3,800	8,993	341,721	887	6,779	60,144	5,389	6,687	360,330	10,076	7,565	762,196
	平29～平30	3,754	7,099	266,477	836	4,878	40,762	6,403	4,868	311,687	10,993	5,630	618,925
	平30～令1	2,908	7,336	213,333	1,134	5,201	58,981	6,408	5,367	343,917	10,450	5,897	616,232
※県計(B)	平27～平28	4,730	7,204	340,725	1,371	4,669	64,023	7,111	4,921	349,923	13,212	5,712	754,671
	平28～平29	4,106	8,877	364,511	1,248	6,439	80,379	7,584	6,496	492,633	12,938	7,246	937,523
	平29～平30	4,022	7,084	284,866	1,217	4,873	59,328	8,570	4,953	424,482	13,809	5,567	768,675
	平30～令1	3,123	7,271	227,059	1,527	4,924	75,187	8,495	5,183	440,338	13,145	5,649	742,584
構成比(%) (A)/(B) ×100	平27～平28	93.7	///	94.3	68.0	///	67.4	68.6	///	66.8	77.5	///	79.2
	平28～平29	92.5	///	93.7	71.1	///	74.8	71.1	///	73.1	77.9	///	81.3
	平29～平30	93.3	///	93.5	68.6	///	68.7	74.7	///	73.4	79.6	///	80.5
	平30～令1	93.1	///	94.0	74.3	///	78.4	75.4	///	78.1	79.5	///	83.0

資料：農林水産部糖業農産課

注) 合計と内訳が一致しないのは四捨五入によるものである。

1ha=10a、1t=1,000kg 10アール当たり収量は(生産量(t)×1,000)÷(面積(ha)×10)で算出している。

10アール当たり収量について、生産量÷面積で算出されるため、県計・離島計は各数値の合計値にはならない。

また10アール当たり収量は、合計値にはならないため、構成比も算出していない。

作型区分は、次のとおりである

「夏植」・・・8月から9月に苗を植え付け、翌々年の1月から3月に収穫

「春植」・・・2月から3月に苗を植え付け、翌年の1月から3月に収穫

「株出」・・・収穫後、刈取った芽を出させ、翌年の1月から3月に収穫

(7) 離島市町村別パイナップル収穫面積及び生産実績

平成31年3月31日現在

市町村名 区分		石垣市	竹富町	離島計	県計
		栽培農家数(戸)	67	21	88
収穫面積(ha)		77	45	122	250
収穫量(t)		881	1,036	1,917	4,756
果実出荷量(t)	加工原料用	324	0	324	2,532
	生果用	557	921	1,478	2,108
	計	881	921	1,802	4,640
10a当たり収穫(kg/10a)		1,144	2,029	1,472	1,853

資料：栽培農家数；沖縄県企画部統計課 2015年農林業センサス農林業経営体調査
 収穫面積、収穫量；沖縄県 農林水産部 農業関係統計 平成31年(平成28年産)
 果実出荷量、10a当たり収穫；沖縄県 農林水産部 園芸振興課統計資料

(8) 沖縄県農業協同組合の離島市町村における地区本部・支店の現況

平成31年3月31日現在

支店名 (地区本部) (営業所)	所在地	組合員数					役員		職員数		
		正組合員数			准組合員数		理事	経営管理 委員	参事	営農 指導員	その他
		個人	団体	合計	個人	団体	常勤	非常勤			
伊平屋	伊平屋村我喜屋257	279	39	318	138	2	0	1	0	0	41
伊是名	伊是名村仲田1165	591	8	599	146	1	0		0	2	51
伊江	伊江村川平150-3	660	3	663	526	17	0		0	3	42
北部圏域計		1,530	50	1,580	810	20	0	1	0	5	134
渡嘉敷	渡嘉敷村渡嘉敷222	42	1	43	58	0	0	1	0	0	4
粟国	粟国村東463	93	0	93	87	0	0		0	0	14
久米島	久米島町謝名堂905-15	1,232	12	1,244	938	9	0		0	1	34
南大東	南大東村在所314	303	12	315	139	0	0		0	0	21
北大東	北大東村中野179-1	157	0	157	66	8	0		0	0	15
中南部圏域計		1,827	25	1,852	1,288	17	0		1	0	1
宮古地区 本部	宮古島市平良西里1440-1	/	/	/	/	/	0	4	0	0	30
地区営農振 興センター	宮古島市平良西里1440-1	/	/	/	/	/	0		0	10	48
平良	宮古島市平良西里585	1,924	21	1,945	1,602	68	0		0	0	24
城辺	宮古島市城辺比嘉1041-1	1,937	6	1,943	683	63	0		0	0	18
上野	宮古島市上野新里510-8	758	10	768	306	39	0		0	0	14
下地	宮古島市下地洲鎌495	759	5	764	219	22	0		0	0	13
伊良部	宮古島市伊良部長浜 1412-2	1,281	1	1,282	741	4	0		0	0	14
多良間	多良間村塩川158	384	2	386	80	20	0		0	0	11
宮古圏域計		7,043	45	7,088	3,631	216	0		4	0	10
八重山地区 本部	石垣市新栄町1	/	/	/	/	/	0	1	0	0	6
地区営農振 興センター	石垣市大浜391	/	/	/	/	/	0		0	10	66
八重山	石垣市新栄町1	3,189	117	3,306	2,297	98	0		0	0	49
与那国	与那国町与那国125	159	7	166	103	0	0		0	0	24
八重山圏域計		3,348	124	3,472	2,400	98	0	1	0	10	145
離島計(A)		13,748	244	13,992	8,129	351	0	7	0	26	539
沖縄県計(B)		48,029	424	48,453	95,879	938	11	25	12	124	3,577
構成比(%) (A)/(B)		28.6	57.5	28.9	8.5	37.4	0.0	28.0	0.0	21.0	15.1

資料：農林水産部 農政経済課

(9) 離島市町村別農業農村整備の実績

平成31年3月31日現在

市町村名	水源整備			かんがい施設整備			ほ場整備		
	要整備量 A (ha)	整備済 B (ha)	整備率 B/A (%)	要整備量 A (ha)	整備済 B (ha)	整備率 B/A (%)	要整備量 A (ha)	整備済 B (ha)	整備率 B/A (%)
伊平屋村	350.0	319.4	91.3	350.0	296.3	84.7	350.0	276.6	79.0
伊是名村	541.0	541.0	100.0	541.0	491.7	90.9	511.9	507.6	99.2
伊江村	1,090.0	1,055.1	96.8	1,090.0	649.4	59.6	698.8	144.0	20.6
北部圏域計	1,981.0	1,915.5	96.7	1,981.0	1,437.4	72.6	1,560.6	928.2	59.5
久米島町	1,710.0	964.8	56.4	1,710.0	754.2	44.1	1,431.1	1,187.0	82.9
渡嘉敷村	15.0	2.6	17.3	15.0	5.4	36.0	15.0	15.0	100.0
座間味村	8.0	6.0	75.0	8.0	8.0	100.0	4.8	3.0	62.5
栗国村	136.0	69.6	51.2	136.0	0.0	0.0	124.0	124.0	100.0
渡名喜村	22.0	8.5	38.6	22.0	12.5	56.8	22.0	21.0	95.5
南大東村	1,830.0	485.4	26.5	1,830.0	222.4	12.2	1,830.0	935.1	51.1
北大東村	542.0	345.0	63.7	542.0	317.4	58.6	542.0	504.5	93.1
中南部圏域計	4,263.0	1,881.9	44.1	4,263.0	1,319.9	31.0	3,968.9	2,789.6	70.3
宮古島市	10,793.0	8,964.2	83.1	10,793.0	7,396.0	68.5	10,017.6	6,085.5	60.7
多良間村	983.0	342.0	34.8	983.0	102.9	10.5	645.7	558.6	86.5
宮古圏域計	11,776.0	9,306.2	79.0	11,776.0	7,498.9	63.7	10,663.2	6,644.1	62.3
石垣市	5,390.0	4,637.8	86.0	5,390.0	3,980.5	73.8	3,582.4	2,614.2	73.0
竹富町	2,060.0	340.1	16.5	2,060.0	329.1	16.0	943.2	602.4	63.9
与那国町	536.0	25.4	4.7	536.0	28.8	5.4	392.3	287.6	73.3
八重山圏域計	7,986.0	5,003.3	62.7	7,986.0	4,338.4	54.3	4,917.9	3,504.2	71.3
離島計	26,006.0	18,106.9	69.6	26,006.0	14,594.6	56.1	21,110.8	13,866.0	65.7
県計	38,600.0	24,113.4	62.5	38,600.0	18,942.0	49.1	32,800.0	20,614.5	62.8

資料：農林水産部 村づくり計画課

(10) 離島市町村別農業産出額(推計)

平成29年1月～平成29年12月(単位:千万円)

区分 市町村名	耕 種									畜 産								加 工 農産物 (C)	農 業 産出額 (A)+(B)+(C)		
	米	麦類		いも類	野菜	果実	花き	工芸 農作物	その他 作物	耕種 小計 (A)	肉用牛	乳用牛	うち 生乳	豚	鶏	うち				その他 畜産物	畜産 小計 (B)
		雑穀	豆類													鶏卵	ブロイラー				
伊平屋村	6	0	3	5	3	-	20	0	38	13	0	x	-	0	X	-	0	13	-	52	
伊是名村	5	0	0	6	0	-	47	0	59	10	-	-	-	-	-	-	0	10	-	69	
伊江村	-	1	6	47	1	85	113	x	254	194	11	11	-	0	-	X	-	205	0	459	
北部 圏域計	11	1	9	58	4	85	180	0	351	217	11	11	0	0	0	0	0	228	0	580	
渡嘉敷村	0	-	-	-	-	x	0	x	1	-	-	x	x	0	x	x	x	0	0	1	
座間味村	-	-	-	-	-	-	-	-	1	-	-	-	-	-	-	-	-	0	-	1	
栗国村	-	0	-	1	-	-	5	-	7	14	-	-	-	-	-	-	-	14	0	21	
渡名喜村	-	0	-	1	-	-	-	-	2	-	-	-	-	-	-	-	-	0	-	2	
久米島町	0	1	31	28	6	29	123	x	219	109	-	-	x	1	x	x	x	110	0	329	
北大東村	-	0	1	19	-	-	51	-	72	-	-	-	-	-	-	-	-	0	-	72	
南大東村	-	-	-	51	-	-	165	-	217	-	-	-	-	-	-	-	-	0	0	217	
中南部 圏域計	0	1	32	100	6	29	344	0	519	123	0	0	0	1	0	0	0	124	0	643	
宮古島市	-	3	10	177	47	x	990	3	1,231	407	-	-	x	10	x	x	x	417	0	1,647	
多良間村	-	0	-	2	-	-	62	0	65	132	-	-	x	-	-	-	x	132	0	197	
宮古 圏域計	0	3	10	179	47	0	1,052	3	1,296	539	0	0	0	10	0	0	0	549	0	1,844	
石垣市	28	-	7	62	56	11	162	16	343	722	53	52	20	12	12	-	1	808	0	1,151	
竹富町	6	0	1	8	17	x	68	x	101	164	8	8	-	0	x	-	0	172	0	274	
与那国町	1	-	0	4	1	-	26	0	33	1	-	-	x	0	x	-	x	1	1	36	
八重山 圏域計	35	0	8	74	74	11	256	16	477	887	61	60	20	12	12	0	1	981	1	1,461	
離島計 (A)	46	5	59	411	131	125	1,832	19	2,643	1,766	72	71	20	23	12	0	1	1,882	1	4,528	
沖縄県計 (B)	50	10	120	1,530	600	970	2,100	80	5,461	2,280	370	360	1,310	590	450	130	20	4,570	1	10,033	
構成比 (%) (A)/(B)	92.0	50.0	49.2	26.9	21.8	12.9	87.2	23.8	48.4	77.5	19.5	19.7	1.5	3.9	2.7	0.0	5.0	41.2	100	45.1	

※端数処理のため、内訳と合計とが一致しない場合がある。

資料：農林水産省「市町村別農業産出額」、沖縄総合事務局農林水産部「第47次沖縄農林水産統計年報」

注) 統計表中に使った符号は次のとおりである。

圏域計には、秘匿数値は含まないが、県計には含む。

「-」…事実のないもの

「0」…単位に満たないもの

「X」…秘密保護上統計数値を公表しないもの

(11) 島別家畜・家きんの飼養戸数及び頭羽数

平成30年12月31日現在

島名	市町村名	肉用牛(頭)		乳用牛(頭)		馬(頭)		豚(頭)		山羊(頭)		採卵鶏(羽)		ブロイラー(羽)		水牛(頭)	
		戸数	頭数	戸数	頭数	戸数	頭数	戸数	頭数	戸数	頭数	戸数	羽数	戸数	羽数	戸数	頭数
伊平屋島	伊平屋村	14	322	0	0	0	0	1	6	30	173	2	22	0	0	0	0
野甫島		0	0	0	0	0	0	0	0	1	8	0	0	0	0	0	0
伊是名島	伊是名村	6	273	0	0	0	0	5	81	24	81	8	112	0	0	0	0
伊江島	伊江村	141	4,334	1	24	9	31	4	12	37	209	4	89	0	0	0	0
北部圏域計		161	4,929	1	24	9	31	10	99	92	471	14	223	0	0	0	0
津堅島	うるま市	0	0	0	0	0	0	0	0	4	11	1	4	0	0	0	0
久高島	南城市	3	18	0	0	0	0	0	0	1	8	0	0	0	0	0	0
渡嘉敷島	渡嘉敷村	0	0	0	0	1	2	1	40	18	51	4	53	0	0	0	0
座間味島	座間味村	0	0	0	0	0	0	0	0	0	0	0	0	0	0	0	0
阿嘉島		1	9	0	0	0	0	0	0	0	0	0	0	0	0	0	0
慶留間島		0	0	0	0	0	0	0	0	0	0	0	0	0	0	0	0
栗国島	栗国村	27	337	0	0	0	0	0	0	16	85	0	0	0	0	0	0
渡名喜島	渡名喜村	0	0	0	0	0	0	0	0	1	5	0	0	0	0	0	0
久米島	久米島町	102	3,017	0	0	1	15	5	84	88	367	3	368	1	3,500	0	0
奥武島		0	0	0	0	0	0	0	0	2	11	0	0	0	0	0	0
北大東島	北大東村	0	0	0	0	0	0	0	0	13	61	0	0	0	0	0	0
南大東島	南大東村	1	30	0	0	0	0	0	0	15	130	1	480	0	0	0	0
中南部圏域計		134	3,411	0	0	2	17	6	124	158	729	9	905	1	3,500	0	0
宮古島	宮古島市	708	10,085	0	0	8	48	10	604	95	706	5	34,240	0	0	0	0
池間島		0	0	0	0	0	0	0	0	0	0	0	0	0	0	0	0
大神島		0	0	0	0	0	0	0	0	0	0	0	0	0	0	0	0
来間島		9	99	0	0	0	0	0	0	3	30	0	0	0	0	0	0
伊良部島		13	406	0	0	0	0	0	0	12	77	0	0	0	0	0	0
下地島		0	0	0	0	0	0	0	0	0	0	0	0	0	0	0	0
多良間島	多良間村	80	3,269	0	0	0	0	4	104	87	652	1	10	0	0	0	0
水納島		1	75	0	0	0	0	0	0	0	0	0	0	0	0	0	0
宮古圏域計		811	13,934	0	0	8	48	14	708	197	1,465	6	34,250	0	0	0	0
石垣島	石垣市	494	23,172	6	229	22	83	11	5,116	111	1,152	10	41,075	3	2,215	2	5
竹富島	竹富町	8	221	0	0	1	4	0	0	5	28	2	2	0	0	2	34
西表島		46	1,706	0	0	5	6	4	34	37	205	23	278	0	0	0	0
由布島		0	0	0	0	0	0	0	0	0	0	0	0	0	0	1	46
鳩間島		1	1	0	0	0	0	0	0	0	0	0	0	0	0	0	0
小浜島		24	799	0	0	8	12	0	0	21	114	7	40	0	0	1	3
黒島		55	2,636	1	1	0	0	0	0	6	21	0	0	0	0	0	0
新城島(上地)		0	0	0	0	0	0	0	0	0	0	0	0	0	0	0	0
新城島(下地)		1	57	0	0	0	0	0	0	0	0	0	0	0	0	0	0
波照間島		15	193	0	0	0	0	0	0	22	276	0	0	0	0	0	0
嘉弥真島		0	0	0	0	0	0	0	0	0	0	0	0	0	0	0	0
与那国島		与那国町	40	945	0	0	19	182	1	47	18	124	1	250	0	0	0
八重山圏域計		684	29,730	7	230	55	287	16	5,197	220	1,920	43	41,645	3	2,215	6	88
離島計 (A)		1,790	52,004	8	254	74	383	46	6,128	667	4,585	72	77,023	4	5,715	6	88
沖縄県計 (B)		2,384	73,836	66	4,241	127	581	273	206,828	1,484	12,035	297	1,369,045	23	574,261	11	110
離島構成比 (%) (A) / (B)		75.1	70.4	12.1	6.0	58.3	65.9	16.8	3.0	44.9	38.1	24.2	5.6	17.4	1.0	54.5	80.0

資料：農林水産部畜産課

※ブロイラー・・・肉鶏の一品種。

(12) 島別牧場の現状

平成29年12月現在

島名	市町村名	牧場数(箇所)			牧場面積				飼養頭数				主要施設				
		総数 (箇所)	個人営 (箇所)	団体営 (箇所)	総面積 (ha)	放牧地 (ha)	採草地 (ha)	その他 (ha)	総数 (頭)	放牧頭数 (頭)	成雌頭数 (頭)	生産 頭数 (頭)	畜舎 (棟)	保護舎 (棟)	水飲場 (箇所)	薬浴 施設 (箇所)	サイロ (基)
伊平屋島	伊平屋村	5	5	0	21	21	0	0	35	35	0	35	5	0	6	0	0
野甫島		0	-	-	0	-	-	-	0	-	-	-	-	-	-	-	-
伊是名島	伊是名村	1	1	0	3	3	0	0	135	79	56	56	0	0	0	0	0
伊江島	伊江村	142	140	2	398	0	398	0	2,211	0	2,211	1,968	142	0	0	0	0
水納島	本部町	1	1	0	0	0	0	0	2	0	2	2	1	0	0	0	0
北部圏域計		149	147	2	423	25	398	0	2,383	114	2,269	2,061	148	0	6	0	0
津堅島	うるま市	0	-	-	0	-	-	-	0	-	-	-	-	-	-	-	-
久高島	南城市	1	0	1	5	0	5	0	14	0	14	5	1	0	0	0	0
粟国島	粟国村	0	0	0	31	22	8	1	65	60	5	43	1	0	12	0	0
渡名喜	渡名喜村	0	-	-	0	-	-	-	0	-	-	-	-	-	-	-	-
座間味島	座間味村	1	1	0	1	1	0	0	14	10	4	10	1	0	0	0	0
阿嘉島		-	-	-	-	-	-	-	-	-	-	-	-	-	-	-	-
慶留間島		-	-	-	-	-	-	-	-	-	-	-	-	-	-	-	-
渡嘉敷島	渡嘉敷村	-	-	-	-	-	-	-	-	-	-	-	-	-	-	-	-
久米島		-	-	-	-	-	-	-	-	-	-	-	-	-	-	-	-
奥武島	久米島町	-	-	-	-	-	-	-	-	-	-	-	-	-	-	-	-
オーハ島		-	-	-	-	-	-	-	-	-	-	-	-	-	-	-	-
北大東島	北大東村	-	-	-	-	-	-	-	-	-	-	-	-	-	-	-	-
南大東島	南大東村	-	-	-	-	-	-	-	-	-	-	-	-	-	-	-	-
中南部圏域計		2	1	1	36	23	13	1	93	70	23	58	3	0	12	0	0
宮古島		-	-	-	-	-	-	-	-	-	-	-	-	-	-	-	-
池間島		-	-	-	-	-	-	-	-	-	-	-	-	-	-	-	-
大神島	宮古島市	-	-	-	-	-	-	-	-	-	-	-	-	-	-	-	-
来間島		-	-	-	-	-	-	-	-	-	-	-	-	-	-	-	-
伊良部島		-	-	-	-	-	-	-	-	-	-	-	-	-	-	-	-
下地島		-	-	-	-	-	-	-	-	-	-	-	-	-	-	-	-
多良間島	多良間村	86	86	0	112	81	32	0	3,201	1,322	1,879	1,520	38	14	86	0	0
水納島		1	1	0	25	10	15	0	0	0	0	0	0	0	0	0	0
宮古圏域計		87	87	0	137	91	47	0	3,201	1,322	1,879	1,520	38	14	86	0	0
石垣島	石垣市	510	484	26	2,527	357	1,639	531	12,914	85	12,829	9,851	133	0	0	0	0
竹富島		8	-	-	-	-	-	-	-	-	-	-	-	-	-	-	-
西表島		46	-	-	-	-	-	-	-	-	-	-	-	-	-	-	-
由布島		-	-	-	-	-	-	-	-	-	-	-	-	-	-	-	-
鳩間島		-	-	-	-	-	-	-	-	-	-	-	-	-	-	-	-
小浜島		24	-	-	-	-	-	-	-	-	-	-	-	-	-	-	-
黒島	竹富町	56	-	-	-	-	-	-	-	-	-	-	-	-	-	-	-
新城島(上地)		-	-	-	-	-	-	-	-	-	-	-	-	-	-	-	-
新城島(下地)		1	-	-	-	-	-	-	-	-	-	-	-	-	-	-	-
波照間島		14	-	-	-	-	-	-	-	-	-	-	-	-	-	-	-
嘉弥真島		-	-	-	-	-	-	-	-	-	-	-	-	-	-	-	-
外離島		-	-	-	-	-	-	-	-	-	-	-	-	-	-	-	-
与那国島	与那国町	37	34	3	518	321	172	25	1,559	953	606	310	82	0	94	0	0
八重山圏域計		547	518	29	3,045	678	1,811	556	14,473	1,038	13,435	10,161	215	0	94	0	0
離島計		785	753	32	3,641	816	2,268	556	20,150	2,544	17,606	13,800	404	14	198	0	0

資料：企画部地域・離島課（市町村報告による）
 サイロ・・・農作物・家畜の飼料を貯蔵する円筒形の倉庫
 ※「-」箇所は市町村から未回答又は不明

5 森林資源量

(1) 離島市町村別民有林の森林資源概況及び林地

令和元年12月10日現在
(単位 面積：ha 材積：千m³)

区分 市町村名	総数		立木地																		無立木地						林地							
			合計						人工林						天然林						竹林		更新		ギンネム		林地	林地						
			計		針葉樹林		広葉樹林		計		針葉樹林		広葉樹林		計		針葉樹林		広葉樹林		計		伐採跡地		未立木地		困難地		ヤシ等		延長	密度		
			面積	材積	面積	材積	面積	材積	面積	材積	面積	材積	面積	材積	面積	材積	面積	材積	面積	材積	面積	材積	面積	材積	面積	材積	面積	材積	面積	材積	(km)	(m/ha)		
伊平屋村	1,200	136	955	132	386	61	569	70	329	58	258	46	71	12	626	73	129	16	497	58	0	0	37	0	0	0	37	0	175	5	33	0	4	3
伊是名村	366	39	271	34	181	23	91	11	61	8	9	1	52	6	210	26	172	22	38	4	0	0	32	0	0	0	32	0	63	5	0	0	0	0
伊江村	109	8	77	8	1	0	76	8	41	5	1	0	40	5	36	3	0	0	36	3	0	0	32	0	0	0	32	0	0	0	0	0	0	0
北部 圏域計	1,675	184	1,304	174	568	85	735	89	431	71	267	47	164	24	872	103	301	37	571	65	0	0	101	0	0	0	101	0	237	10	33	0	4	2
栗国村	246	2	36	2	7	0	29	2	17	1	7	0	10	1	19	2	0	0	19	2	0	0	201	0	0	0	201	0	5	0	4	0	0	0
渡名喜村	242	3	48	2	12	1	35	1	5	0	1	0	5	0	42	2	12	1	31	1	1	0	49	0	0	0	49	0	143	1	1	0	3	12
座間味村	1,337	122	990	120	636	80	354	40	474	65	379	53	95	13	516	55	258	27	259	27	0	0	66	0	0	0	66	0	254	2	26	0	11	8
渡嘉敷村	1,719	192	1,326	183	753	97	573	86	402	51	342	43	60	8	924	132	410	54	514	78	0	0	85	0	0	0	85	0	305	9	2	0	11	6
久米島町	2,360	333	2,027	327	718	125	1,309	203	278	63	124	32	154	31	1,749	264	594	93	1,155	171	17	0	78	0	0	0	78	0	228	6	10	0	1	0
北大東村	378	7	76	7	10	1	65	6	43	5	6	1	37	4	32	2	4	0	28	2	0	0	156	0	0	0	156	0	96	0	50	0	0	0
南大東村	834	56	385	56	48	7	337	49	46	12	0	0	46	12	339	44	48	7	291	37	0	0	176	0	0	0	176	0	209	0	63	0	0	0
中南部 圏域計	7,116	715	4,888	697	2,184	311	2,704	386	1,266	197	858	128	408	69	3,622	500	1,326	182	2,296	317	18	0	812	0	0	0	812	0	1,241	18	156	0	26	4
宮古島市	3,384	305	2,325	300	399	121	1,927	178	915	154	267	95	648	59	1,410	146	132	26	1,278	119	0	0	202	0	9	0	193	0	357	5	500	0	0	0
多良間村	671	61	463	61	32	4	431	57	116	14	9	1	107	13	347	47	23	3	324	44	0	0	85	0	0	0	85	0	0	0	123	0	0	0
宮古 圏域計	4,055	365	2,788	360	430	125	2,358	235	1,031	168	275	96	756	72	1,757	192	155	29	1,603	163	0	0	287	0	9	0	278	0	357	5	623	0	0	0
石垣市	8,963	1,851	8,676	1,850	1,182	458	7,494	1,392	1,207	504	832	408	375	96	7,469	1,346	350	49	7,118	1,296	116	0	39	0	8	0	31	0	51	1	81	0	23	3
竹富町	2,231	258	2,004	255	218	39	1,786	216	200	36	72	16	128	20	1,805	219	146	23	1,658	196	3	0	51	0	2	0	49	0	41	3	132	0	0	0
与那国町	1,092	145	799	128	51	12	748	117	99	28	46	11	53	17	700	100	4	1	695	99	30	0	12	0	1	0	11	0	122	16	129	0	5	5
八重山 圏域計	12,287	2,253	11,479	2,233	1,451	508	10,028	1,725	1,506	569	950	435	556	133	9,973	1,665	501	73	9,472	1,592	150	0	102	0	11	0	91	0	214	20	342	0	28	2
離島計 (A)	25,133	3,517	20,459	3,464	4,633	1,029	15,826	2,436	4,234	1,006	2,351	707	1,884	298	16,225	2,469	2,283	322	13,942	2,137	168	0	1,302	0	20	0	1,281	0	2,049	53	1,164	0	58	2
沖縄県計 (B)	74,792	9,880	65,483	9,695	17,432	2,810	46,051	6,885	10,309	1,905	6,301	1,347	4,008	558	55,174	7,790	11,131	1,463	44,043	6,327	184	3	3,619	0	42	0	3,676	0	3,930	182	1,676	0	300	4
構成比 (%) (A)/(B) ×100	33.6	35.6	31.2	36.7	26.6	36.6	32.9	36.4	41.1	62.8	37.3	62.6	47.0	63.4	29.4	31.6	20.5	22.0	31.7	33.8	91.4	6.8	36.0	0.0	48.3	0.0	36.8	0.0	52.1	29.0	73.2	0.0	19.3	67.5

資料：農林水産部 森林管理課

注) 合計と内訳の割合が一致しないのは四捨五入によるものである。

※ギンネム・・・マメ科の常緑小高木

6 漁 業

(1) 離島市町村別年齢階級別15歳以上の漁業就業者数

漁業就業者 市町村名	15歳以上の漁業就業者数 (人)					男(平成25年) (人)				女(平成25年) (人)			
	平成5年 11月1日	10年 11月1日	15年 11月1日	20年 11月1日	25年 11月1日	計	15～ 29歳	30～ 59歳	60歳 以上	計	15～ 29歳	30～ 59歳	60歳 以上
伊平屋村	77	70	79	107	62	58	8	36	14	4	0	3	1
伊是名村	137	96	92	85	88	81	3	51	27	7	0	3	4
伊江村	78	92	85	81	63	62	0	39	23	1	0	0	1
北部圏域計	292	258	256	273	213	201	11	126	64	12	0	6	6
栗国村	31	26	28	29	22	22	0	12	10	0	0	0	0
渡名喜村	63	79	75	61	62	62	0	25	37	0	0	0	0
座間味村	57	57	61	61	66	64	4	34	26	2	0	2	0
渡嘉敷村	40	38	29	23	15	15	0	12	3	0	0	0	0
久米島町	203	186	162	209	219	215	21	132	62	4	0	3	1
北大東村	10	14	15	14	12	12	0	6	6	0	0	0	0
南大東村	20	21	28	26	17	17	0	10	7	0	0	0	0
中南部圏域計	424	421	398	423	413	407	25	231	151	6	0	5	1
宮古島市	895	838	581	441	456	448	8	226	214	8	0	2	6
多良間村	38	51	39	7	15	13	0	4	9	2	0	1	1
宮古圏域計	933	889	620	448	471	461	8	230	223	10	0	3	7
石垣市	445	412	356	309	275	268	18	166	84	7	0	5	2
竹富町	131	139	109	80	48	38	4	19	15	10	0	7	3
与那国町	52	45	38	34	39	37	0	22	15	2	0	1	1
八重山圏域計	628	596	503	423	362	343	22	207	114	19	0	13	6
離島計 (A)	2,277	2,164	1,777	1,567	1,459	1,412	66	794	552	47	0	27	20
県計 (B)	5,011	4,719	4,283	3,929	3,731	3,618	209	2,042	1,367	113	7	61	45
構成比 (%) (A)/(B)×100	45.4	45.9	41.5	39.9	39.1	39.0	31.6	38.9	40.4	41.6	0.0	44.3	44.4

資料：農林水産省「2013年漁業センサス第3巻海面漁業に関する統計（市区町村編）」

沖繩県位置図

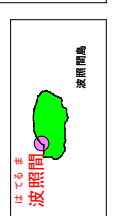
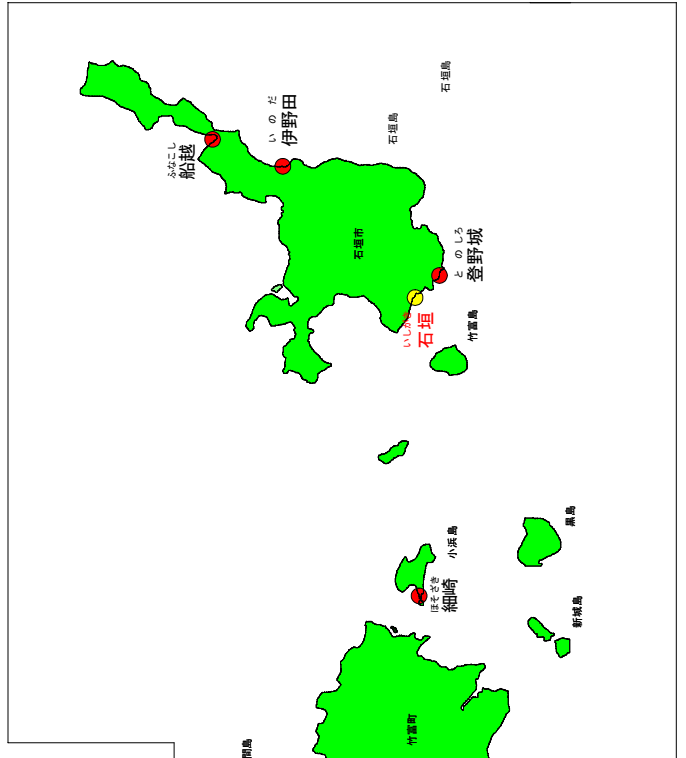
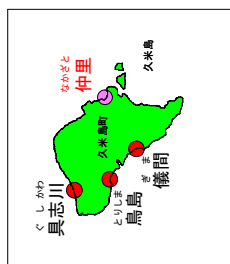
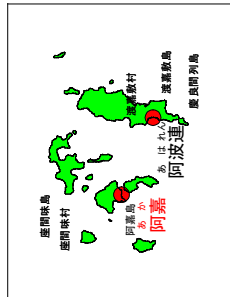

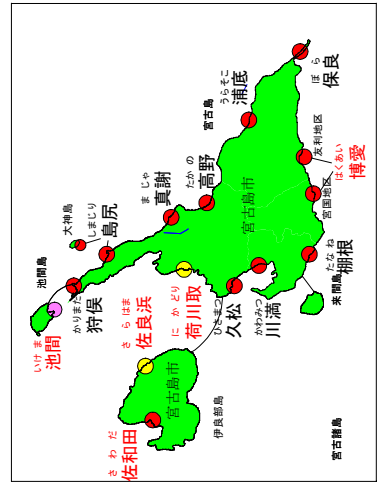
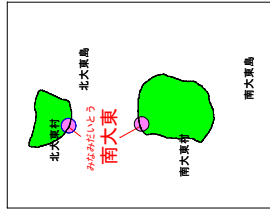
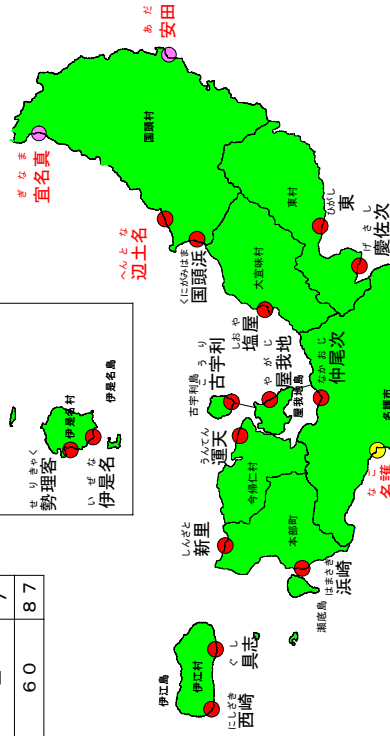
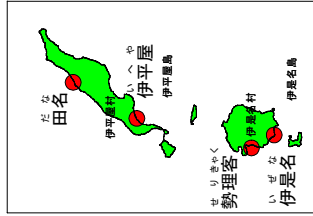
伊平屋島	伊平屋島	伊平屋島	伊平屋島
伊平屋島	伊平屋島	伊平屋島	伊平屋島
伊平屋島	伊平屋島	伊平屋島	伊平屋島
伊平屋島	伊平屋島	伊平屋島	伊平屋島
伊平屋島	伊平屋島	伊平屋島	伊平屋島
伊平屋島	伊平屋島	伊平屋島	伊平屋島
伊平屋島	伊平屋島	伊平屋島	伊平屋島
伊平屋島	伊平屋島	伊平屋島	伊平屋島
伊平屋島	伊平屋島	伊平屋島	伊平屋島
伊平屋島	伊平屋島	伊平屋島	伊平屋島

沖繩県漁港位置図

(平成31年4月1日現在)

区分	県	管理	市町村管理	計
第一種漁港	12	60	72	
第二種漁港	7	-	7	
第三種漁港	1	-	1	
第四種漁港	7	-	7	
計	27	60	87	

- 第一種漁港
- 第二種漁港
- 第三種漁港
- 第四種漁港
- 県管理漁港
- 市町村管理漁港
- 赤文字
- 黒文字



(3) 島別指定漁港の状況

施設現状：平成31年3月31日現在
 利用実績船数：平成29年12月31日現在

島名	漁港名	種別	管理者	施設現況			利用実績船数					事業名 (平成31年度実施)	
				外郭施設 (m)	係留施設 (m)	泊地 (㎡)	総数 (隻)	無動力 (隻)	動力 (隻)	所属内訳 (隻)			
										地元	地元外		
伊平屋島	伊平屋	1	伊平屋村	1,165	266	33,556	51	0	51	41	10	漁村	
	田名			952	170	22,230	27	0	27	21	6	漁村	
伊是名島	伊是名		伊是名村	2,830	815	37,210	55	0	55	55	0	地域、海岸	
伊江島	具志		伊江村	1,886	761	54,005	74	0	74	73	1		
	西崎	719		262	15,370	10	0	10	10	0			
北部圏域計				7,552	2,274	162,371	217	0	217	200	17		
津堅島	津堅	1	うるま市	356	353	9,928	96	0	96	81	15		
久高島	久高		南城市	1,129	280	13,067	52	0	52	38	14		
粟国島	粟国		沖縄県		777	200	3,590	27	0	27	27	0	
渡名喜島	渡名喜				3,098	745	107,317	97	0	97	82	15	生産
阿嘉島	阿嘉				1,840	381	54,291	153	0	153	23	130	生産
渡嘉敷島	阿波連			渡嘉敷村	902	238	12,372	72	0	72	46	26	
久米島	仲里	4	沖縄県	4,543	1,436	113,976	143	0	143	143	0	流通	
	儀間	1	久米島町	764	291	25,000	56	0	56	38	18	保全	
	鳥島			1,083	279	22,620	36	0	36	36	0		
	具志川			154	20	1,450	5	0	5	5	0		
南大東島	南大東	4	沖縄県	1,057	515	54,876	245	0	245	29	216	生産	
北大東島	南大東			870	416	22,100	22	0	22	22	0	生産	
中南部圏域計				16,573	5,154	440,587	1004	0	1004	570	434		
宮古島	荷川取	2	沖縄県	1,831	859	23,480	238	0	238	75	163	生産	
	博愛			1,432	271	13,470	26	0	26	26	0	漁村	
	狩俣	1	宮古島市	733	260	10,713	62	0	62	35	27	保全	
	真謝			634	228	9,388	48	0	48	24	24		
	高野			1,351	200	19,700	40	0	40	23	17		
	浦底			864	130	12,227	33	0	33	19	14		
	保良			578	130	7,755	20	0	20	20	0		
	棚根			0	246	7,005	7	0	7	7	0		
	川満			746	180	10,900	16	0	16	6	10		
	久松			1,143	761	55,345	61	0	61	61	0		
	島尻			1,622	303	10,294	17	0	17	12	5		
大神島	島尻	1		587	108	7,060	15	0	15	5	10		
池間島	池間	4		1,354	1,118	109,198	87	0	87	77	10	生産	
伊良部島	佐良浜	2	沖縄県	2,500	1,266	60,663	91	0	91	77	14	保全	
	佐和田			959	169	7,979	12	0	12	12	0		
多良間島	前泊	1	多良間村	0	30	0	15	0	15	7	8		
	多良間			825	150	7,250	29	0	29	27	2		
宮古圏域計				17,159	6,409	372,427	817	0	817	513	304		
石垣島	石垣	2	沖縄県	3,871	1,807	198,653	233	0	233	207	26	流通	
	登野城			2,389	995	65,360	184	0	184	166	18	生産	
	船越	1	石垣市	618	93	8,060	58	0	58	34	24		
	伊野田			843	135	8,780	41	0	41	20	21		
西表島	西表	4	沖縄県	663	180	15,022	37	0	37	24	13		
小浜島	細崎			1,153	270	14,230	32	0	32	15	17		
波照間島	波照間			1,698	562	56,981	39	0	39	23	16	強化	
与那国島	久部良			2,163	1,306	92,336	42	0	42	42	0	保全、漁村	
八重山圏域計				13,398	5,348	459,422	666	0	666	531	135		
離島計 (A)				54,681	19,185	1,434,807	2,704	0	2,704	1,814	890		
県計 (B)				109,841	38,487	2,906,761	6,392	0	6,392	4,436	1,956		
構成比 (%) (A)/(B)×100				49.8	49.8	49.4	42.3	0.0	42.3	40.9	45.5		

資料：農林水産部 漁港漁場課

注) 1. 種別は次のとおりである。(合計87港)

- 「1」・・・第1種漁港：その利用の範囲が地元の漁業を主とするもの(漁港数72港)
- 「2」・・・第2種漁港：その利用の範囲が第1種漁港より広く、第3種に属しないもの(漁港数7港)
- 「3」・・・第3種漁港：その利用の範囲が全国的なもの(漁港数1港)
- 「4」・・・第4種漁港：離島、その他辺地において漁場の開発又は漁船の避難上特に必要なもの(漁港数7港)

2. 事業名欄記載の「流通」とは水産流通基盤整備事業、「生産」とは水産生産基盤整備事業、「保全」とは水産物供給基盤機能保全事業、「強化」とは漁港施設機能強化事業、「漁村」とは漁村再生交付金事業、「海岸」とは海岸保全施設整備事業、「地域」とは地域水産物供給基盤整備事業のことである。

(4) 根拠地(市町村)別の動力漁船勢力

令和元年8月29日現在

市町村名	(総数) 隻数	5 t 未満		5 t 以上								
		(小計) 隻数	(小計) 隻数	5~ 9.99 t 隻数	10~ 14.99 t 隻数	15~ 19.99 t 隻数	20~ 29.99 t 隻数	30~ 49.99 t 隻数	50~ 99.99 t 隻数	100~ 199.99 t 隻数	200 t 以 上 隻数	
伊平屋村	68	60	8	7	0	1	0	0	0	0	0	0
伊是名村	54	54	0	0	0	0	0	0	0	0	0	0
伊江村	72	50	22	19	1	2	0	0	0	0	0	0
北部圏域計	194	164	30	26	1	3	0	0	0	0	0	0
粟国村	23	22	1	0	1	0	0	0	0	0	0	0
渡名喜村	82	82	0	0	0	0	0	0	0	0	0	0
座間味村	83	77	6	3	3	0	0	0	0	0	0	0
渡嘉敷村	72	70	2	2	0	0	0	0	0	0	0	0
久米島町	246	221	25	22	3	0	0	0	0	0	0	0
北大東村	21	21	0	0	0	0	0	0	0	0	0	0
南大東村	33	33	0	0	0	0	0	0	0	0	0	0
中南部圏域計	560	526	34	27	7	0	0	0	0	0	0	0
宮古島市	530	488	42	31	8	3	0	0	0	0	0	0
多良間村	37	34	3	1	1	1	0	0	0	0	0	0
宮古圏域計	567	522	45	32	9	4	0	0	0	0	0	0
石垣市	418	375	43	36	5	2	0	0	0	0	0	0
竹富町	91	90	1	1	0	0	0	0	0	0	0	0
与那国町	46	41	5	5	0	0	0	0	0	0	0	0
八重山圏域計	555	506	49	42	5	2	0	0	0	0	0	0
離島計(A)	1,876	1,718	158	127	22	9	0	0	0	0	0	0
県計(B)	5,117	4,439	678	425	135	114	0	0	1	1	2	
構成比(%)	(A)/(B)×100	36.7	38.7	23.3	29.9	16.3	7.9	0.0	0.0	0.0	0.0	0.0

資料：農林水産部 水産課

(5) 離島市町村別漁獲量の推移

(単位：t)

年度 市町村名	H18年	H19年	H20年	H21年	H22年	H23年	H24年	H25年	H26年	H27年	H28年	H29年
伊平屋村	11	20	25	45	20	38	26	11	8	9	8	16
伊是名村	75	51	47	52	50	46	42	39	43	43	40	39
伊江村	492	558	520	388	352	490	495	406	394	410	271	230
北部圏域計	578	629	592	485	422	574	563	456	445	462	319	285
栗国村	83	81	73	37	20	27	19	13	18	38	30	39
渡名喜村	244	226	250	230	211	216	154	159	179	176	197	184
座間味村	50	43	32	35	41	44	45	44	61	43	49	43
渡嘉敷村	44	42	57	48	52	44	45	42	44	30	36	36
久米島町	362	388	606	464	555	382	575	596	650	686	602	524
北大東村	31	29	27	25	26	26	33	16	21	29	26	29
南大東村	71	117	92	96	99	94	92	81	102	104	114	112
中南部圏域計	885	926	1,137	935	1,004	833	963	951	1,075	1,106	1,054	967
宮古島市	1,710	1,641	1,616	1,567	1,200	1,051	863	902	882	1,142	1,248	1,063
多良間村	38	48	43	32	52	15	15	6	3	3	3	3
宮古圏域計	1,748	1,689	1,659	1,599	1,252	1,066	878	908	885	1,145	1,251	1,066
石垣市	1,112	1,124	907	850	873	951	936	959	1,211	1,117	1,063	1,034
竹富町	65	72	69	70	66	59	53	38	69	50	47	44
与那国町	107	101	130	107	171	171	148	108	125	159	137	141
八重山圏域計	1,284	1,297	1,106	1,027	1,110	1,181	1,137	1,105	1,405	1,326	1,247	1,219
離島計(A)	4,495	4,541	4,494	4,046	3,788	3,654	3,541	3,420	3,810	4,039	3,871	3,537
県計(B)	18,650	16,749	16,902	15,314	14,812	14,838	15,295	15,294	15,317	16,684	16,158	15,954
構成比(%) (A)/(B)×100	24.1	27.1	26.6	26.4	25.6	24.6	23.2	22.4	24.9	24.2	24.0	22.2

資料：沖縄総合事務局 農林水産部「第47次沖縄農林水産統計年報」平成29年～平成30年

注) 合計と内訳の割合が一致しないのは四捨五入によるものである。

(6) 離島市町村別魚種別漁獲量

平成29年1月～12月 (単位：t)

魚種 市町村名	計	魚類	その他の 水産動物類	海産ほ乳類 (いるか)	貝類	海藻類
伊平屋村	16	11	4	-	1	-
伊是名村	40	30	6	-	4	0
伊江村	230	73	155	-	2	-
北部圏域計	286	114	165	0	7	0
栗国村	39	39	-	-	-	-
渡名喜村	184	137	6	-	41	-
座間味村	43	35	3	-	5	-
渡嘉敷村	35	31	2	-	2	-
久米島町	523	314	11	-	11	187
北大東村	28	28	0	-	-	-
南大東村	112	112	0	-	-	-
中南部圏域計	964	696	22	0	59	187
宮古島市	1,064	1,028	29	-	7	-
多良間村	3	3	0	-	0	-
宮古圏域計	1,067	1,031	29	0	7	0
石垣市	1,033	938	59	-	6	30
竹富町	43	30	6	-	7	-
与那国町	141	141	-	-	-	-
八重山圏域計	1,217	1,109	65	0	13	30
離島計(A)	3,534	2,950	281	0	86	217
県計(B)	15,954	13,448	1,976	7	240	284
構成比(%) (A)/(B)×100	22.2	21.9	14.2	0.0	35.8	76.4

資料：沖縄総合事務局 農林水産部「第47次沖縄農林水産統計年報」平成29年～平成30年

注) 合計と内訳の割合が一致しないのは四捨五入によるものである。

統計表中に使った符号は次のとおりである。

「-」…事実のないもの

「0」…単位に満たないもの

(7) 離島市町村別海面養殖業の現況

平成29年1月1日～12月31日

養殖業現況 市町村名	経営体数 (経営体) 2018年	収穫量 (t)	生産額 (百万円)	左の内もづく		
				経営体数 (経営体)	収穫量 (t)	生産額 (百万円)
伊平屋村	28	756	x	x	741	x
伊是名村	42	1,237	x	x	1,227	x
伊江村	4	104	x	x	x	x
北部圏域計	74	2,097	0	0	1,968	0
栗国村	-	-	-	-	-	-
渡名喜村	-	x	x	-	-	-
座間味村	4	-	-	-	-	-
渡嘉敷村	2	0	x	x	x	x
久米島町	37	1,516	x	x	1,104	x
北大東村	1	x	x	-	-	-
南大東村	x	-	-	-	-	-
中南部圏域計	44	1,516	0	0	1,104	0
宮古島市	67	1,821	x	x	1,740	x
多良間村	-	-	-	-	-	-
宮古圏域計	67	1,821	0	0	1,740	0
石垣市	37	1,060	x	x	x	x
竹富町	3	x	x	x	x	x
与那国町	-	x	x	-	-	-
八重山圏域計	40	1,060	0	0	0	0
離島計(A)	225	6,494	0	0	4,812	0
県計(B)	717	20,842	8,563	x	19,238	3,271
構成比(%)						
(A)/(B)×100	31.4	x	x	x	x	x

資料：沖縄総合事務局 農林水産部「第47次沖縄農林水産統計年報」平成29年～平成30年

農林水産省 平成29年漁業産出額・2018漁業センサス

市町村別の生産額は公表されていない。

もづく養殖の経営体数については、「その他の海藻類養殖」に含まれるが、統計上もづく養殖と海ぶどう養殖経営体数が混在しているため、もづく養殖のみの統計データは抽出できない。

「-」…事実のないもの。

「○」…単位に満たないもの。

「x」…秘密保護上統計数値を公表しないもの。但し、圏域計・離島計には含まれず県計に含まれる。

(8) 離島市町村別漁業協同組合の現況

令和元年8月31日現在

市町村名	区分	組合名	正組 合員 資格 日数 (日)	組 合 員 数 (人)													役 員 数 (人)				主 要 事 業 実 施 状 況									
				正 組 合 員 数 (人)				准 組 合 員 数 (人)									合 計	常 勤 理 事	非 常 勤 理 事	監 事	合 計	職 員 数	信 用 貯 金	購 買 貸 付	販 受 託	売 受 託	製 氷 ・ 冷 凍 冷 蔵	加 工 事 業	自 営 事 業	
				漁 業 者	民 事 者	漁 業 生 産 組 合	法 人	計	漁 地 区 内	民 地 区 外	漁 業 施 設 利 用 相 当 者	法 人	加 工 業 者		漁 業 用 無 線 利 用 者	そ の 他														計
													個 人	法 人																
伊平屋村	伊平屋村漁協	90	42	0	0	0	42	40	0	0	0	0	0	0	0	0	40	82	1	5	2	8	6		○	○	○	○	○	○
伊是名村	伊是名漁協	90	51	0	0	0	51	76	1	0	0	0	0	0	0	0	77	128	1	6	2	9	6		○	○	○	○	○	○
伊江村	伊江漁協	120	40	8	0	0	48	20	0	0	0	0	0	0	0	0	20	68	1	4	2	7	8		○	○	○	○	○	○
北部圏域計				133	8	0	0	141	136	1	0	0	0	0	0	0	137	278	3	15	6	24	20							
渡名喜村	渡名喜村漁協	90	59	0	0	0	59	12	0	0	0	0	0	0	0	0	12	71	0	7	3	10	5		○	○	○	○	○	○
座間味村 粟国村	座間味村漁協	90	34	0	0	0	34	27	0	0	0	0	0	0	0	0	27	61	0	5	0	5	5		○	○	○	○	○	○
渡嘉敷村	渡嘉敷漁協	90	26	0	0	0	26	29	0	0	0	0	0	0	0	0	29	55	0	7	3	10	5		○	○	○	○	○	○
久米島町	久米島漁協	90	127	0	0	0	127	49	0	0	1	0	0	0	0	0	50	177	0	10	3	13	19		○	○	○	○	○	○
中南部圏域計				246	0	0	0	246	117	0	0	1	0	0	0	0	118	364	0	29	9	38	34							
宮古島市 (池間島、伊良部島を除く)	宮古島漁協	90	88	0	0	0	88	338	3	0	0	0	0	0	0	0	341	429	1	6	3	10	11		○	○	○	○	○	○
宮古島市 (池間島)	池間漁協	90	38	0	0	0	38	67	22	0	0	0	0	0	0	0	89	127	0	5	2	7	1		○	○	○	○	○	○
宮古島市 (伊良部島)	伊良部漁協	90	30	57	0	0	87	198	22	0	0	0	0	0	0	0	220	307	1	8	3	12	8		○	○	○	○	○	○
宮古圏域計				156	57	0	0	213	603	47	0	0	0	0	0	0	650	863	2	19	8	29	20							
石垣市 竹富町	八重山漁協	120	233	0	0	2	235	89	0	0	0	0	0	0	0	0	89	324	1	11	3	15	22		○	○	○	○	○	○
与那国町	与那国町漁協	90	33	0	0	0	33	72	0	0	0	0	0	0	0	0	72	105	1	6	3	10	4		○	○	○	○	○	○
八重山圏域計				266	0	0	2	268	161	0	0	0	0	0	0	0	161	429	2	17	6	25	26							
離島計(A)				801	65	0	2	868	1,017	48	0	1	0	0	0	0	1,066	1,934	7	80	29	116	100							
県 計(B)				2,216	117	0	27	2,360	2,170	214	5	4	2	8	16	0	2,419	4,779	20	235	100	355	291							
構成比(%) (A)/(B)×100				36.1	55.6	0.0	7.4	36.8	46.9	22.4	0.0	25.0	0.0	0.0	0.0	0.0	44.1	40.5	35.0	34.0	29.0	32.7	34.4							

資料：農林水産部 水産課

注) その他・・・ 遊漁船業者(つり船など)、正組合員の家族、政令で定めるもの。

7 商 工

(1) 離島市町村別産業別事業所数

平成28年6月1日現在

市町村名	全産業事業所数	農林漁業	鉱業採石業砂利採取業	建設業	製造業	電気ガス熱供給水道業	情報通信業	運輸業郵便業	卸売業小売業	金融業保険業	不動産業物品賃貸業	学術研究専門技術サービス業	宿泊業飲食サービス業	生活関連サービス業娯楽業	教育学習支援業	医療福祉	複合サービス事業	サービス業(他に分類されないもの)
伊平屋村	66	—	—	7	13	—	—	3	17	1	1	—	14	4	—	—	2	4
伊是名村	88	5	—	16	6	—	—	3	22	—	1	—	19	7	1	2	3	3
伊江村	280	5	1	28	18	—	1	7	69	1	18	4	71	24	4	8	3	18
北部圏域計	434	10	1	51	37	0	1	13	108	2	20	4	104	35	5	10	8	25
渡嘉敷村	79	—	—	4	2	—	—	2	8	—	5	1	34	15	2	2	1	3
座間味村	151	1	—	4	2	—	—	3	17	—	7	1	72	37	1	3	2	1
粟国村	46	—	—	2	10	1	—	4	9	—	—	—	12	3	—	3	2	—
渡名喜村	16	—	—	—	2	1	—	1	5	—	—	—	5	—	—	1	1	—
南大東村	67	7	—	5	6	1	—	2	12	—	—	1	17	5	1	1	3	6
北大東村	29	—	—	2	2	1	—	4	6	1	—	—	7	1	—	1	2	2
久米島町	546	15	—	22	123	1	1	14	118	4	50	7	86	40	9	23	5	28
中南部圏域計	934	23	0	39	147	5	1	30	175	5	62	10	233	101	13	34	16	40
宮古島市	2,918	99	1	245	168	2	19	87	696	22	126	99	572	293	96	216	18	159
多良間村	58	1	—	7	5	1	—	2	18	1	2	1	11	4	—	1	2	2
宮古圏域計	2,976	100	1	252	173	3	19	89	714	23	128	100	583	297	96	217	20	161
石垣市	3,085	50	5	200	187	1	24	80	784	27	210	117	694	289	80	179	11	147
竹富町	403	8	—	11	25	1	—	36	54	—	19	9	155	58	5	5	9	8
与那国町	179	3	—	7	51	1	—	8	31	—	6	1	44	9	4	5	4	5
八重山圏域計	3,667	61	5	218	263	3	24	124	869	27	235	127	893	356	89	189	24	160
離島計(A)	8,011	194	7	560	620	11	45	256	1,866	57	445	241	1,813	789	203	450	68	386
県計(B)	64,285	399	35	4,286	3,065	29	668	1,350	15,843	873	5,283	2,600	11,636	5,988	2,832	5,110	336	3,952
構成比(%) (A)/(B) ×100	12.5	48.6	20.0	13.1	20.2	37.9	6.7	19.0	11.8	6.5	8.4	9.3	15.6	13.2	7.2	8.8	20.2	9.8

注：「—」・・・数字が得られないもの

注：事業所数は民営事業所の数

資料：総務省統計局「平成28年経済センサス-活動調査 確報集計第8表 産業(中分類)別民営事業所数、従業上の地位(6区分)、男女別従業者数、
 出向・派遣従業者数及び1事業所当たり従業者数-都道府県、市区町村」

(10) 離島金融機関の現況

令和元年11月1日現在

島名		区分	金融機関・設置店名	窓口	ATM	住所	TEL・FAX
北 部 圏 域	伊平屋島	郵便局	伊平屋郵便局	○	○	〒905-0703 島尻郡伊平屋村我喜屋257	TEL:0980-46-2101
		農協	J Aおきなわ 伊平屋支店	○	○	〒905-0703 島尻郡伊平屋村字我喜屋257	TEL:0980-46-2143 FAX:0980-46-2958
		漁協	信漁連 伊平屋代理店	○	×	〒905-0703 島尻郡伊平屋村字我喜屋217-30	TEL:0980-46-2368 FAX:0980-46-2901
	野甫島	—	—	—	—	—	—
	伊是名島	郵便局	伊是名郵便局	○	○	〒905-0603 島尻郡伊是名村仲田1166	TEL:0980-45-2015
		農協	J Aおきなわ 伊是名支店	○	○	〒905-0603 島尻郡伊是名村仲田1165	TEL:0980-45-2222 FAX:0980-45-2265
		漁協	信漁連 伊是名代理店	○	×	〒905-0605 島尻郡伊是名村字勢理客2809-3	TEL:0980-45-2018 FAX:0980-45-2506
	伊江島	郵便局	伊江郵便局	○	○	〒905-0503 国頭郡伊江村川平196-2	TEL:0980-49-2322
		農協	J Aおきなわ 伊江支店	○	○	〒905-0503 国頭郡伊江村字川平150-3	TEL:0980-49-2005 FAX:0980-49-2476
		漁協	信漁連 伊江代理店	○	○	〒905-0503 国頭郡伊江村字川平498	TEL:0980-49-2035 FAX:0980-49-3876
ATM		ファミリーマート 伊江	×	○	国頭郡伊江村字川平426-7	—	
ATM	ファミリーマート 伊江東	×	○	国頭郡伊江村字川平188-4	—		
水納島	—	—	—	—	—	—	
北 部 圏 域 計				9	8		
中 南 部 圏 域	津堅島	簡易郵便局	津堅簡易郵便局	○	×	〒904-2317 うるま市勝連津堅1229	TEL:098-978-7085
	久高島	簡易郵便局	久高島簡易郵便局	○	×	〒901-1501 南城市知念久高4	TEL:098-948-2236
	栗国島	郵便局	栗国郵便局	○	○	〒901-3702 島尻郡栗国村東369-1	TEL:098-988-2004
		農協	J Aおきなわ 栗国支店	○	×	〒901-3702 島尻郡栗国村字東463	TEL:098-988-2409 FAX:098-988-2338
	渡名喜島	郵便局	渡名喜郵便局	○	○	〒901-3601 島尻郡渡名喜村1977	TEL:098-989-2004
		漁協	信漁連 渡名喜代理店	○	×	〒901-3601 島尻郡渡名喜村1997	TEL:098-989-2427 FAX:098-989-2025
	座間味島	郵便局	座間味郵便局	○	○	〒901-3402 島尻郡座間味村座間味371-1	TEL:098-987-2221
	阿嘉島	郵便局	阿嘉郵便局	○	○	〒901-3311 島尻郡座間味村阿嘉668	TEL:098-987-2101
	慶留間島	—	—	—	—	—	—
	渡嘉敷島	郵便局	渡嘉敷郵便局	○	○	〒901-3501 島尻郡渡嘉敷村渡嘉敷209-3	TEL:098-987-2131
ATM		J Aおきなわ J Aショップとかしき	×	○	渡嘉敷村字渡嘉敷222	—	
前島	—	—	—	—	—	—	
久米島	店舗	琉球銀行 久米島支店	○	○	〒901-3124 島尻郡久米島町字仲泊1048	TEL:098-985-2012	
	郵便局	仲里郵便局	○	○	〒901-3107 島尻郡久米島町謝名堂906-12	TEL:098-985-8010	
	郵便局	久米島郵便局	○	○	〒901-3199 島尻郡久米島町儀間171-3	TEL:098-985-2022	
	郵便局	大田郵便局	○	○	〒901-3124 島尻郡久米島町仲泊580-1	TEL:098-985-2008	
	農協	J Aおきなわ 久米島支店	○	○	〒901-3107 島尻郡久米島町字謝名堂905-15	TEL:098-985-8102 FAX:098-985-8322	
	農協	J Aおきなわ 久米島具志川支店	○	○	〒901-3124 島尻郡久米島町字仲泊552-5	TEL:098-985-2345 FAX:098-985-4363	
	漁協	信漁連 久米島代理店	○	×	〒901-3105 島尻郡久米島町字字根402	TEL:098-985-8216 FAX:098-985-7517	

(10) 離島金融機関の現況

令和元年11月1日現在

島名		区分	金融機関・設置店名	窓口	ATM	住所	TEL・FAX	
中南部圏域	久米島	出張所	琉球銀行 仲里出張所	×	○	久米島町謝名堂981番地	—	
		ATM	ファミリーマート 久米島仲泊	×	○	久米島町仲泊615	—	
		ATM	ファミリーマート 久米島イーフビーチ前	×	○	久米島町謝名堂583-1	—	
		ATM	J Aおきなわ 儀間取扱所	×	○	久米島町儀間170	—	
	奥武島	—	—	—	—	—	—	
	オーハ島	—	—	—	—	—	—	
	北大東島	郵便局	北大東郵便局	○	○	〒901-3903 島尻郡北大東村港51-7	TEL:09802-3-4004	
		農協	J Aおきなわ 北大東支店	○	○	〒901-3902 島尻郡北大東村字中野179-1	TEL:09802-3-4316 FAX:09802-3-4415	
	南大東島	郵便局	南大東郵便局	○	○	〒901-3805 島尻郡南大東村在所183-10	TEL:09802-2-2442	
		農協	J Aおきなわ 南大東支店	○	○	〒901-3805 島尻郡南大東村字在所314	TEL:09802-2-2236 FAX:09802-2-2811	
	中南部圏域計				20	18		
	宮古圏域	宮古島	店舗	琉球銀行 宮古支店	○	○	〒906-0012 宮古島市平良字西里240-2	TEL:09807-2-2251
			店舗	沖縄銀行 宮古支店	○	○	〒906-0013 宮古島市平良字下里600番地1	TEL:0980-72-2151
店舗			海邦銀行 宮古支店	○	○	〒906-0012 宮古島市平良字西里307-1	TEL:0980-72-2036 FAX:0980-72-6492	
店舗			沖縄ろうきん 宮古支店	○	○	〒906-0012 宮古島市平良字西里344	TEL:0980-72-3678 FAX:0980-72-0318	
郵便局			宮古郵便局	○	○	〒906-8799 宮古島市平良西里782-7	TEL:0980-72-3370	
郵便局			平良西里郵便局	○	○	〒906-0012 宮古島市平良西里1142	TEL:0980-72-1617	
郵便局			平良久貝郵便局	○	○	〒906-0015 宮古島市平良久貝870-1	TEL:0980-72-8387	
郵便局			下地郵便局	○	○	〒906-0304 宮古島市下地地上地545-12	TEL:0980-76-6004	
郵便局			上野郵便局	○	○	〒906-0202 宮古島市上野新里511-11	TEL:0980-76-6904	
簡易郵便局			砂川簡易郵便局	○	×	〒906-0108 宮古島市城辺砂川190	TEL:0980-77-2102	
郵便局			城辺郵便局	○	○	〒906-0103 宮古島市城辺福里1093	TEL:0980-77-4104	
郵便局			長間郵便局	○	○	〒906-0105 宮古島市城辺長間1420-5	TEL:0980-77-4109	
簡易郵便局			西辺簡易郵便局	○	×	〒906-0005 宮古島市平良西原418-2	TEL:0980-73-8223	
簡易郵便局			狩俣簡易郵便局	○	×	〒906-0002 宮古島市平良狩俣1435	TEL:0980-72-5702	
農協			J Aおきなわ 平良支店	○	○	〒906-0012 宮古島市平良字西里585	TEL:0980-72-2132 FAX:0980-73-1616	
農協			J Aおきなわ 城辺支店	○	○	〒906-0104 宮古島市城辺字比嘉1041-1	TEL:0980-77-4714 FAX:0980-77-4545	
農協			J Aおきなわ 上野支店	○	○	〒906-0202 宮古島市上野字新里510-8	TEL:0980-76-6425 FAX:0980-76-6479	
農協			J Aおきなわ 下地支店	○	○	〒906-0303 宮古島市下地字洲鎌495	TEL:0980-76-6007 FAX:0980-76-3012	
農協			J Aおきなわ 宮古支店	○	×	〒906-0012 宮古島市平良字西里1440-1	TEL:0980-72-3311 FAX:0980-72-6278	
漁協			信漁連 宮古島代理店	○	×	〒906-0008 宮古島市平良荷川取593-5	TEL:0980-72-2029 FAX:0980-72-7092	
出張所	琉球銀行 宮古島市役所	×	○	宮古島市平良西里186	—			
出張所	琉球銀行 サンエーST宮古	×	○	宮古島市平良字西里463	—			

(10) 離島金融機関の現況

令和元年11月1日現在

島名		区分	金融機関・設置店名	窓口	ATM	住所	TEL・FAX
宮古圏域	宮古島	出張所	琉球銀行 サンエーカママヒルズ	×	○	宮古島市平良字下里969	—
		出張所	琉球銀行 かねひで宮古	×	○	宮古島市平良字西里965番地の2	—
		出張所	琉球銀行 マックスバリュ宮古南	×	○	宮古島市平良字松原631	—
		出張所	沖縄ろうきん 宮古病院出張所	×	○	〒906-0013 宮古島市平良字下里427-1	—
		出張所	ゆうちょ銀行 那覇支店 サンエーショッピングタウン 宮古内出張所	×	○	〒906-0012 宮古島市平良字西里463 駐車場出入口付近	—
		出張所	海邦銀行 サンエーショッピング タウン宮古	×	○	〒906-0012 宮古島市平良字西里463	—
		出張所	海邦銀行 宮古島市役所MMK	×	○	〒906-0012 宮古島市平良字西里186	—
		出張所	海邦銀行 宮古空港ターミナルMMK	×	○	宮古島市平良字下里1657-128	—
		ATM	ファミリーマート 宮古西里大通り	×	○	宮古島市平良字西里247-1	—
		ATM	ファミリーマート 宮古なかまつ	×	○	宮古島市平良字東仲宗根119	—
		ATM	ファミリーマート 宮古鏡原	×	○	宮古島市平良字西里1468-9	—
		ATM	ファミリーマート 宮古東仲宗根	×	○	宮古島市平良字東仲宗根566-1	—
		ATM	ファミリーマート 宮古市場通り	×	○	宮古島市平良字下里141-2	—
		ATM	ファミリーマート 宮古センチュリー21	×	○	宮古島市平良字西里679-2	—
		ATM	ファミリーマート 宮古下里ばいばい	×	○	宮古島市平良字下里818-5	—
		ATM	ファミリーマート 宮古松原	×	○	宮古島市平良字下里1582-7	—
		ATM	ファミリーマート 宮古久貝	×	○	宮古島市平良字久貝684-1	—
		ATM	ファミリーマート 宮古文教通り	×	○	宮古島市平良字西里713-3	—
		ATM	ドン・キホーテ 宮古島	×	○	宮古島市平良字西里1282-1	—
		ATM	ファミリーマート 宮古文教通り	×	○	宮古島市平良西里713-3	—
		ATM	ファミリーマート 宮古下地	×	○	宮古島市下地字上地674	—
		ATM	ファミリーマート 宮古バイナガマビーチ前	×	○	宮古島市平良字下里246	—
		ATM	ファミリーマート 宮古下里南	×	○	宮古島市平良字下里1272-1	—
		ATM	ファミリーマート 宮古工業高校前	×	○	宮古島市平良字東仲宗根890-10	—
		ATM	ファミリーマート 宮古砂山	×	○	宮古島市平良字荷川取257-3	—
		ATM	ファミリーマート 宮古中休	×	○	宮古島市平良字西里2049-3	—
		ATM	ファミリーマート 宮古松原南	×	○	宮古島市平良字松原548-5	—
		ATM	ファミリーマート 宮古マクラム通り	×	○	宮古島市平良下里588	—
		ATM	かねひで宮古MMK	×	○	宮古島市平良字西里965番地2	—
		ATM	サンエーカママヒルズMMK	×	○	宮古島市平良字下里969-1	—
ATM	サンエー宮古	×	○	宮古島市平良字西里463番地	—		
ATM	サンエー宮古オリタ食品館MMK	×	○	宮古島市平良字下里623	—		
ATM	マックスバリュ宮古西里MMK	×	○	宮古島市平良字西里1290	—		

(10) 離島金融機関の現況

令和元年11月1日現在

島名		区分	金融機関・設置店名	窓口	ATM	住所	TEL・FAX
宮古圏域	宮古島	ATM	マックスバリュ宮古南	×	○	宮古島市平良字松原631	—
		ATM	宮古空港共同	×	○	宮古島市平良字下里1657番地	—
		ATM	宮古島市役所MMK	×	○	宮古島市平良字西里186番地	—
		ATM	イオン銀行提携 マックスバリュ 宮古西里店	×	○	〒906-0012 宮古島市平良字西里1290	—
		ATM	イオン銀行提携 マックスバリュ 宮古南店	×	○	〒906-0014 宮古島市平良字松原551-14	—
		ATM	Aコープ下地店	×	○	宮古島市下地字洲鎌495	—
		ATM	J Aおきなわ Aコープさらはま店	×	○	宮古島市伊良部字前里添484 - 1 Aコープさらはま店建物内	—
		ATM	J Aおきなわ J AひららセルフSS	×	○	宮古島市平良字西里1434	—
		CD	J Aおきなわ 宮古空港	×	○	宮古島市平良字下里1657 - 128	—
	CD	J Aおきなわ 宮古島市役所 (うちなーネット)	×	○	宮古島市平良字西里186	—	
	池間島	郵便局	池間郵便局	○	○	〒906-0421 宮古島市平良池間186-2	TEL:0980-75-2014
	大神島	—	—	—	—	—	—
	来間島	—	—	—	—	—	—
	伊良部島	郵便局	伊良部郵便局	○	○	〒906-0505 宮古島市伊良部国仲86-16	TEL:0980-78-4965
		郵便局	佐良浜郵便局	○	○	〒906-0501 宮古島市伊良部前里添646-1	TEL:0980-78-4966
		農協	J Aおきなわ 伊良部支店	○	○	〒906-0506 宮古島市伊良部字長浜1412-2	TEL:0980-78-3117 FAX:0980-78-3753
	多良間島	郵便局	多良間郵便局	○	○	〒906-0601 宮古郡多良間村塩川152	TEL:0980-79-2104
		農協	J Aおきなわ 多良間支店	○	○	〒906-0601 宮古郡多良間村字塩川158	TEL:0980-79-2115 FAX:0980-79-2373
	水納島	—	—	—	—	—	—
	宮古圏域計				23	54	
八重山圏域	石垣島	店舗	琉球銀行 八重山支店	○	○	〒907-0004 石垣市字登野城2-7	TEL:09808-2-6121
		店舗	沖縄銀行 八重山支店	○	○	〒907-0012 石垣市美崎町16番地	TEL: (0980) 82-3950
		店舗	海邦銀行 八重山支店	○	○	〒907-0004 石垣市字登野城3-1	TEL:0980-82-2255 FAX:0980-82-2187
		店舗	沖縄ろうきん 八重山支店	○	○	〒907-0012 石垣市美崎町1-11	TEL:0980-82-3727 FAX:0980-83-1442
		郵便局	八重山郵便局	○	○	〒907-8799 石垣市大川12	TEL:0980-82-3742
		郵便局	石垣新栄郵便局	○	○	〒907-0024 石垣市新川2425-6	TEL:0980-82-9591
		郵便局	石垣平真郵便局	○	○	〒907-0004 石垣市登野城635-2	TEL:0980-83-0107
		郵便局	大浜郵便局	○	○	〒907-0001 石垣市大浜70	TEL:0980-82-4901
		郵便局	真喜良郵便局	○	○	〒907-0024 石垣市新川2352-16	TEL:0980-88-8250
		郵便局	白保郵便局	○	○	〒907-0242 石垣市白保67	TEL:0980-86-7042
		郵便局	伊原間郵便局	○	○	〒907-0332 石垣市伊原間26-9	TEL:0980-89-2140
		郵便局	川平郵便局	○	○	〒907-0453 石垣市川平1033-70	TEL:0980-88-2140

(10) 離島金融機関の現況

令和元年11月1日現在

島名		区分	金融機関・設置店名	窓口	ATM	住所	TEL・FAX
八 重 山 圏 域	石垣島	農 協	J Aおきなわ 八重山支店	○	○	〒907-0014 石垣市新栄町1	TEL:0980-82-2005 FAX:0980-83-6447
		農 協	J Aおきなわ 大浜支店	○	○	〒907-0001 石垣市字大浜391	TEL:0980-82-3947 FAX:0980-83-1870
		漁 協	信漁連 八重山代理店	○	○	〒907-0014 石垣市新栄町83	TEL:0980-82-2448 FAX:0980-82-4304
		出張所	琉球銀行 石垣市役所	×	○	石垣市美崎町14番地	—
		出張所	琉球銀行 県立八重山病院	×	○	石垣市大川732番地	—
		出張所	琉球銀行 かねひで石垣	×	○	石垣市登野城642番地	—
		出張所	琉球銀行 マックスバリュ新川	×	○	石垣市新栄町75番地	—
		出張所	琉球銀行 登野城1番地 (1)	×	○	石垣市登野城1番地の12	—
		出張所	琉球銀行 登野城1番地 (2)	×	○	石垣市登野城1番地の12	—
		出張所	琉球銀行 サンエー石垣シティ	×	○	石垣市真栄里301番地の1	—
		出張所	琉球銀行 石垣空港	×	○	石垣市字白保1960-104-1	—
		出張所	沖縄銀行 石垣出張所	○	○	〒907-0012 石垣市美崎町16番地 (八重山支店内)	TEL: (0980) 83-1895
		出張所	海邦銀行 サンエー石垣メインシティ	×	○	石垣市真栄里301番地の1	—
		出張所	沖縄ろうきん 石垣市役所出張所	×	○	〒907-0012 石垣市美崎町14番地	—
		出張所	沖縄ろうきん 八重山合同庁舎出張所	×	○	〒907-0002 石垣市真栄里438-1	—
		出張所	沖縄ろうきん 八重山病院出張所	×	○	石垣市真栄里584-1	—
		出張所	沖縄ろうきん マックスバリュ石垣店出張所	×	○	石垣市登野城1157	—
		出張所	ゆうちょ銀行 那覇支店 マックスバリュやいま店内出張 所	×	○	〒907-0002 石垣市字真栄里292-1 店内出入口横	—
		出張所	ゆうちょ銀行 那覇支店 サンエー石垣シティ内出張所	×	○	〒907-0002 石垣市字真栄里301-1 1階ATMコーナー	—
		ATM	ファミリーマート 石垣八重山支庁前	×	○	石垣市字真栄里169-1	—
		ATM	ファミリーマート 石垣ゆいロード	×	○	石垣市字石垣35	—
		ATM	ファミリーマート 石垣中央運動公園前	×	○	石垣市字平得135番1	—
		ATM	ファミリーマート 石垣730記念碑前	×	○	石垣市大川245	—
		ATM	ファミリーマート 石垣市役所前	×	○	石垣市字石垣270-8	—
		ATM	ファミリーマート 石垣浜崎二丁目	×	○	石垣市浜崎町2-6-19	—
		ATM	ファミリーマート 石垣磯部	×	○	石垣市大浜1349-210	—
		ATM	ファミリーマート 石垣シード	×	○	石垣市石垣大川533-7	—
		ATM	ファミリーマート 石垣真嘉良	×	○	石垣市字新川真嘉良2363-2	—
		ATM	ファミリーマート 石垣八島	×	○	石垣市登野城530-3	—
		ATM	ファミリーマート 石垣平得	×	○	石垣市平得231	—
		ATM	セブン銀行 石垣港離島ターミナル	×	○	石垣市美崎町1番地	—
		ATM	ANAインターコンチネンタル 石垣リゾート	×	○	石垣市真栄里354-1	—
		ATM	石垣市役所	×	○	石垣市美崎町14番地	—
ATM	かねひで石垣MMK	×	○	石垣市字登野城642番地1	—		
ATM	ファミリーマート石垣シード線 店	×	○	石垣市字大川533番地7	—		

(10) 離島金融機関の現況

令和元年11月1日現在

島名		区分	金融機関・設置店名	窓口	ATM	住所	TEL・FAX
八重山圏域	石垣島	ATM	サンエー石垣シティMMK	×	○	石垣市真栄里301-1	—
		ATM	真栄里	×	○	石垣市字真栄里289番地1	—
		ATM	マックスバリュ新川MMK	×	○	石垣市字新栄町75	—
		ATM	マックスバリュ石垣	×	○	石垣市字登野城1157番地	—
		ATM	イオン銀行提携 マックスバリュやいま店	×	○	〒907-0002 石垣市真栄里292-1	—
		ATM	イオン銀行提携 マックスバリュ平真店	×	○	〒907-0014 石垣市字登野城632	—
		ATM	イオン銀行提携 マックス バリュ新川店	×	○	〒907-0004 石垣市字新栄町75	—
		ATM	イオン銀行提携 マックス バリュ石垣店	×	○	〒907-0004 石垣市字登野城1157	—
		ATM	イオン銀行提携 南ぬ島石垣空港	×	○	〒907-0242 石垣市字白保1960-104-1	—
		ATM	石垣港離島ターミナル	×	○	石垣市美崎町1	—
		ATM	ファミリーマート 石垣サザンゲートブリッジ	×	○	石垣市八島町1-9	—
		ATM	ファミリーマート 石垣八重山高校前	×	○	石垣市登野城1159-1	—
		ATM	ファミリーマート 石垣真喜良	×	○	石垣市新川2363-2	—
		ATM	ファミリーマート 石垣磯辺	×	○	石垣市大浜1349-210	—
		CD	石垣空港ターミナル (うちなーネット)	×	○	石垣市白保1960-104-1	—
		八重山圏域	竹 富 島	郵便局	竹富郵便局	○	○
西 表 島	郵便局		西表島郵便局	○	○	〒907-1542 八重山郡竹富町西表628	TEL:0980-85-6342
	郵便局		西表大原郵便局	○	○	〒907-1434 八重山郡竹富町南風見201-117	TEL:0980-85-5342
	ATM		J Aおきなわ 西表東部業務取扱所	×	○	竹富町南風見201-142	—
鳩 間 島	簡易郵便局		鳩間簡易郵便局	○	×	〒907-1544 八重山郡竹富町鳩間28	TEL:0980-85-6063
由 布 島	—		—	—	—	—	—
小 浜 島	郵便局		小浜島郵便局	○	○	〒907-1221 八重山郡竹富町小浜59	TEL:0980-85-3342
黒 島	郵便局		黒島郵便局	○	○	〒907-1311 八重山郡竹富町黒島1032-1	TEL:0980-85-4342
新 城 島 (上 地)	—		—	—	—	—	—
新 城 島 (下 地)	—		—	—	—	—	—
波 照 間 島	ATM	J Aおきなわ 波照間業務取扱所	×	○	竹富町波照間174	—	
外 離 島	—	—	—	—	—	—	
嘉 弥 真 島	—	—	—	—	—	—	
与 那 国 島	郵便局	与那国郵便局	○	○	〒907-1801 八重山郡与那国町与那国49-3	TEL:0980-87-2004	
与 那 国 島	簡易郵便局	久部良簡易郵便局	○	○	〒907-1801 八重山郡与那国町与那国4022-230	TEL:0980-87-2615	
	農 協	J Aおきなわ 与那国支店	○	○	〒907-1801 八重山郡与那国町与那国125	TEL:0980-87-2254 FAX:0980-87-3229	
	漁 協	信漁連 与那国代理店	○	×	〒907-1801 八重山郡与那国町与那国4022	TEL:0980-87-2803 FAX:0980-87-2866	
八 重 山 圏 域 計				26	57		
離 島 計				78	137		

(2) 離島市町村別商業の現況

平成28年6月1日現在

	卸 売 業 ・ 小 売 業																			
	事 業 所 数																事業所数合計	従業者数 (人)	a) 年間商品販売額 (百万円)	b) 小売業の売場面積計 (㎡)
	卸 売 業								小 売 業											
	各種商品卸売業	繊維・衣服等卸売業	飲食料品卸売業	金属材料等卸売業・金属材料卸売業	機械器具卸売業	その他の卸売業	卸売業内格付不能	卸売業計	各種商品小売業	身の回り品・衣服・小売業	飲食料品小売業	機械器具小売業	その他の小売業	無店舗小売業	小売業内格付不能	小売業計				
伊平屋村	—	—	—	1	—	—	—	1	—	—	13	—	3	—	—	16	17	39	910	426
伊是名村	—	—	3	—	—	1	—	4	—	—	12	2	4	—	—	18	22	60	1,013	490
伊江村	—	—	5	—	—	—	—	5	—	2	34	6	22	—	—	64	69	229	3,085	1,104
北部圏域計	0	0	8	1	0	1	0	10	0	2	59	8	29	0	0	98	108	328	5,008	2,020
渡嘉敷村	—	—	1	—	—	—	—	1	—	—	5	—	2	—	—	7	8	52	415	273
座間味村	—	—	—	—	—	—	—	0	—	1	10	—	6	—	—	17	17	36	492	145
粟国村	—	—	1	—	—	—	—	1	—	—	2	—	6	—	—	8	9	16	155	—
渡名喜村	—	—	—	—	—	—	—	0	—	—	3	—	1	1	—	5	5	8	X	—
南大東村	—	—	—	—	—	—	—	0	—	1	7	—	4	—	—	12	12	72	1,410	212
北大東村	—	—	—	—	—	—	—	0	—	—	4	—	2	—	—	6	6	23	X	592
久米島町	—	1	7	3	3	—	—	14	—	7	54	9	33	1	—	104	118	439	7,331	3,557
中南部圏域計	0	1	9	3	3	0	0	16	0	9	85	9	54	2	0	159	175	646	9,803	4,779
宮古島市	1	2	41	30	22	17	—	113	1	85	229	77	182	9	—	583	696	3,625	67,548	33,018
多良間村	—	—	1	—	—	—	—	1	—	—	13	3	1	—	—	17	18	41	629	147
宮古圏域計	1	2	42	30	22	17	0	114	1	85	242	80	183	9	0	600	714	3,666	68,177	33,165
石垣市	2	6	57	26	21	19	—	131	2	97	238	75	232	9	—	653	784	4,411	73,738	35,845
竹富町	—	—	1	1	—	—	—	2	—	5	23	—	24	—	—	52	54	196	1,433	280
与那国町	—	1	—	2	—	—	—	3	—	3	14	1	10	—	—	28	31	85	1,272	143
八重山圏域計	2	7	58	29	21	19	0	136	2	105	275	76	266	9	0	733	869	4,692	76,443	36,268
離島計(A)	3	10	117	63	46	37	0	276	3	201	661	173	532	20	0	1,590	1,866	9,332	159,431	76,232
県計(B)	19	126	871	625	772	697	2	3,112	42	1,751	4,190	1,659	4,802	277	10	12,731	15,843	117,878	2,726,128	1,204,655
構成比(%) (A)/(B) ×100	15.8	7.9	13.4	10.1	6.0	5.3	0.0	8.9	7.1	11.5	15.8	10.4	11.1	7.2	0.0	12.5	11.8	7.9	5.8	6.3

注：「—」・・・数字が得られないもの

「X」・・・数字が秘匿されているもの。圏域計には含まれないが、県計には含む。

資料：総務省統計局「平成28年経済センサス活動調査 確報集計第8表 産業（中分類）別民営事業所数、従業上の地位（6区分）、男女別従業者数、

出向・派遣従業者数及び1事業所当たり従業者数—都道府県、市区町村」

a, b)の数値は、「平成28年経済センサス活動調査 産業別集計 卸売業・小売業に関する集計（市区町村表）」

(3) 離島市町村別製糖工場及び産糖実績 (分蜜糖)

令和年11月30日現在

区分 島名	工 場				産 糖 実 績						産糖量の 対前年比 (%)
	工 場 名	所 在 地	設立年月	能 力 (t/日)	平成29年～平成30年期			平成30年～令和元年期			
			昭和年月		原料処理量	歩 留	産糖量	原料処理量	歩 留	産糖量	
					(t)	(%)	(t)	(t)	(%)	(t)	
(A)	(B)/(A) ×100	(B)	(C)	(D)/(C) ×100	(D)						
伊 是 名 島	J Aおきなわ伊是名支店製糖工場	伊是名村	S55. 6	300	20,072	11.2	2,253	21,942	10.6	2,327	103.3
北 部 圏 域 計				300	20,072	11.2	2,253	21,942	10.6	2,327	103.3
久 米 島	久米島製糖株式会社	久米島町	S35.12	800	50,565	11.1	5,588	54,818	10.4	5,715	102.3
北 大 東 島	北大東製糖株式会社	北大東村	S33. 9	360	20,578	11.3	2,321	22,329	11.8	2,644	113.9
南 大 東 島	大東糖業株式会社	南大東村	S25. 9	850	59,045	10.4	6,160	87,181	11.3	9,885	160.5
中 南 部 圏 域 計				2,010	130,188	10.8	14,069	164,328	11.1	18,244	129.7
宮 古 島	宮古製糖株式会社城辺工場	宮古島市	S34. 9	1,800	112,157	11.4	12,778	96,408	11.8	11,365	88.9
	沖繩製糖株式会社		S27. 9	1,900	126,072	11.3	14,207	122,025	11.4	13,863	97.6
伊 良 部 島	宮古製糖株式会社伊良部工場		S37. 4	490	58,254	10.5	6,137	49,856	10.5	5,257	85.7
宮 古 圏 域 計				4,190	296,483	11.2	33,122	268,289	11.4	30,485	92.0
石 垣 島	石垣島製糖株式会社	石垣市	S36. 9	1,000	102,041	10.8	11,028	90,100	11.1	10,027	90.9
八 重 山 圏 域 計				1,000	102,041	10.8	11,028	90,100	11.1	10,027	90.9
離 島 計	8 工 場			7,500	548,784	11.0	60,472	544,659	11.2	61,083	101.0
県 計	9 工 場			9,600	698,534	11.2	78,079	671,016	11.2	74,868	95.9

資料：農林水産部 糖業農産課

注) 合計と内訳の割合等が一致しないのは四捨五入によるものである。

(4) 離島市町村別製糖工場及び産糖実績 (含蜜糖)

令和元年11月30日現在

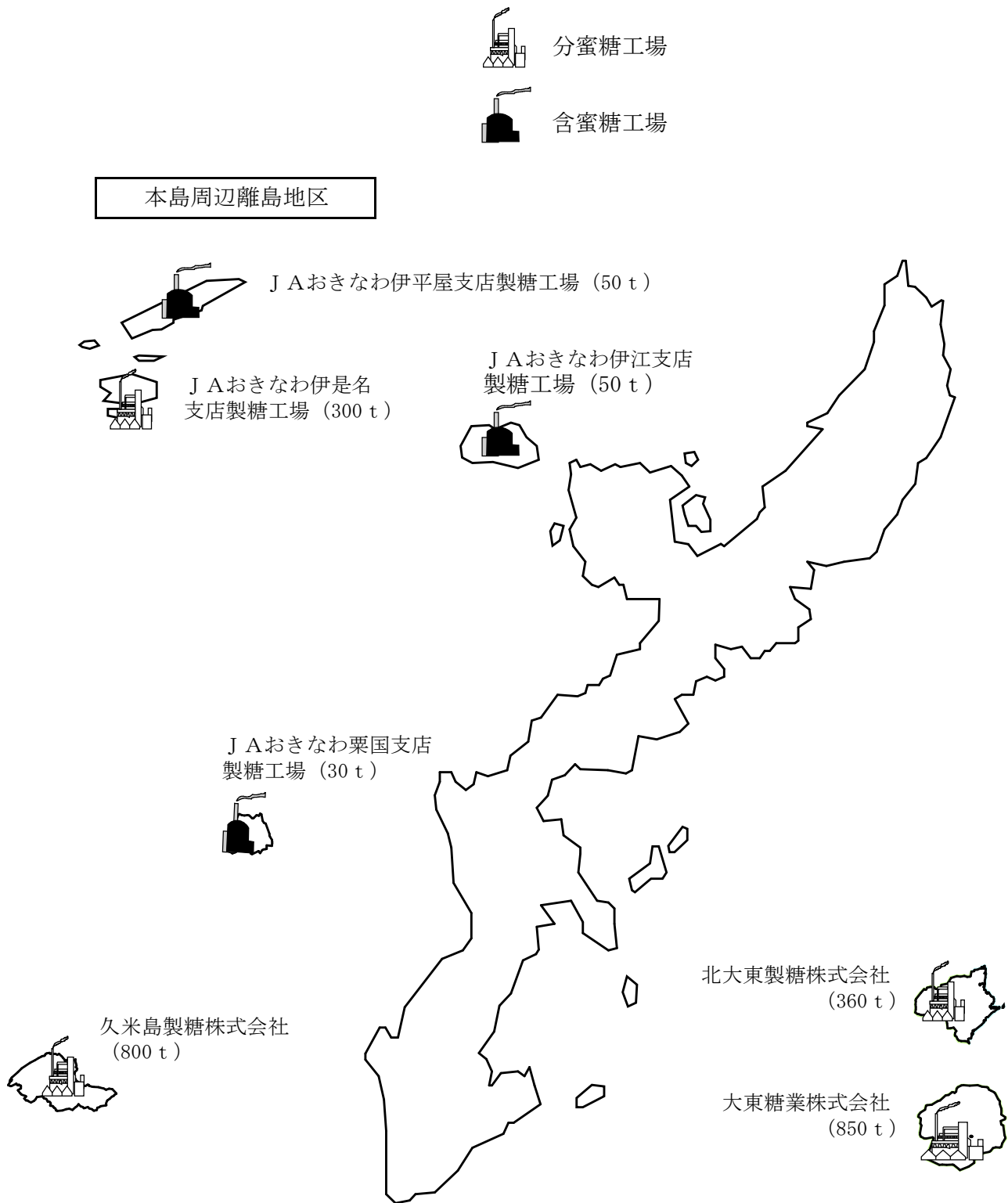
区分 島名	工 場				産 糖 実 績						産糖量の 対前年比 (%) (D)/(B) ×100
	工 場 名	所 在 地	設立年月 〔S:昭和 H:平成〕	能 力 (t/日)	平成29年～平成30年期			平成30年～令和元年期			
					原料処理量 (t) (A)	歩 留 (%) (B)/(A) ×100	産糖量 (t) (B)	原料処理量 (t) (C)	歩 留 (%) (D)/(C) ×100	産糖量 (t) (D)	
伊 平 屋 島	J Aおきなわ伊平屋支店製糖工場	伊平屋村	S39. 5	50	5,367	11.9	639	6,136	11.8	722	113.0
伊 江 島	J Aおきなわ伊江支店製糖工場	伊 江 村	H23.12	50	4,806	12.5	602	4,617	11.8	546	90.7
北 部 圏 域 計				100	10,173	12.2	1,241	10,753	11.8	1,268	102.2
栗 国 島	J Aおきなわ栗国支店製糖工場	栗 国 村	S45.12	30	1,923	12.7	245	1,952	12.0	234	95.5
中 南 部 圏 域 計				30	1,923	12.7	245	1,952	12.0	234	95.5
多 良 間 島	宮古製糖株式会社多良間工場	多良間村	S39. 8	250	25,410	12.5	3,183	24,956	12.6	3,151	99.0
宮 古 圏 域 計				250	25,410	12.5	3,183	24,956	12.6	3,151	99.0
西 表 島	西表糖業株式会社		S35. 9	100	11,773	13.9	1,639	11,898	13.9	1,658	101.2
小 浜 島	J Aおきなわ八重山地区 営農振興センター小浜製糖工場	竹 富 町	H24. 3	50	4,011	11.3	453	3,319	11.1	369	81.5
波 照 間 島	波照間製糖株式会社		S36.12	130	12,146	14.5	1,767	12,243	14.9	1,827	103.4
与 那 国 島	J Aおきなわ与那国支店製糖工場	与那国町	S50. 5	50	4,704	11.5	542	5,639	11.1	624	115.1
八 重 山 圏 域 計				330	32,634	13.5	4,401	33,099	13.5	4,478	101.7
離 島 計	8 工 場			610	70,140	12.9	9,070	70,760	12.9	9,131	100.7
県 計	8 工 場			610	70,140	12.9	9,070	70,760	12.9	9,131	100.7

資料：農林水産部 糖業農産課

注) 合計と内訳の割合等が一致しないのは四捨五入によるものである。

(5) 製糖工場の分布図 ※()の数値は公称能力

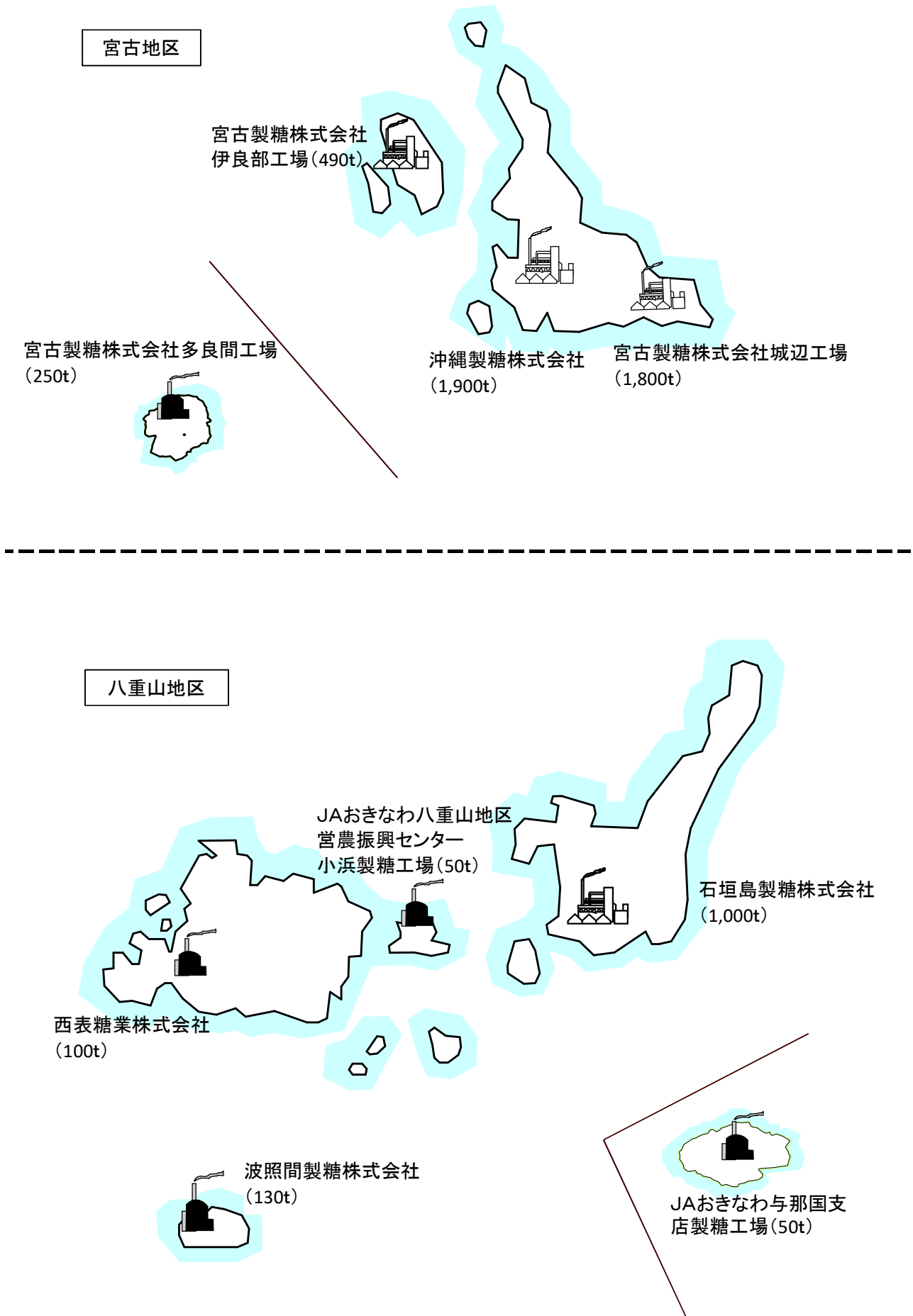
令和元年11月30日現在



資料：農林水産部 糖業農産課

(5) 製糖工場の分布図 (つづき)

令和元年11月30日現在



資料：農林水産部 糖業農産課

(6) 島別工芸施設の現況

平成30年3月現在

島名	市町村名	施設名称	所在地	用地	建物	施設内容	利用	年間	管理運営主体
				面積	面積		従事者等の数(人)	見学者等数(人)	
				(㎡)	(㎡)				
久米島	久米島町	久米島袖ユイマール館	久米島町字真謝1878-1	3,321	397	久米島袖の展示・販売 織り体験	90	5,529	久米島袖事業協同組合
宮古島	宮古島市	宮古伝統工芸品センター	宮古島市上野字野原1190-188	2,997	1,237	展示室・染色室・拵締め室	36	3,953	宮古織物事業協同組合
		みやこ焼	宮古島市平良字西里1292-5	452	330	窯業施設	2	250	個人
		金城陶芸	宮古島市下地字川満803-1	1,184	106	店舗・作業所・ガス窯	2	700	個人
		太陽が窯	宮古島市上野字新里1214	2,826	182	工房(陶芸教室)	1	1,500	個人
		シーサーモノガタリ	宮古島市平良字松原1135-6	495	99	窯業施設	2	3,000	個人
		宮古体験工芸村	宮古島市平良字東仲宗根浜1166-286	1,156	1,156	万華鏡・郷土料理・貝細工 陶芸・チガヤ 木細工・藍染め 体験乗馬	0	0	宮古島市
宮古島三線工房	平良字東西宗根浜209-1	-	-	三線工房	5	-	個人		
宮古木工芸	平良字下里2616	-	-	木工芸工房	2	-	個人		
石垣島	石垣市	新垣織物工房	石垣市登野城1259-7	0	66	染織工房	4	30	個人
		池城織物工場	石垣市字大川403	0	0	-	0	0	-
		石垣市織物事業協同組合	石垣市字登野城783-2	1,351	557	-	63	754	石垣市織物事業協同組合
		からん工房	石垣市字川平1175	661	76	染作業場・織作業場	5	20	個人
		八重山花織事業協同組合	石垣市字新川1129-2	1,351	557	間借り	9	0	八重山花織事業協同組合
		有限会社 みね屋	石垣市字新川1129-2	6,000	495	売店・工房	60	79,000	ぬみね屋
		よりあい織物工房	石垣市平得1662-344	985	181	ミンサー織物工房	5	10	個人
		株式会社 あざみ屋	石垣市登野城909	4,402	16,435	売店・資料展示室	49	50,000	自社
		新川焼	石垣市新川2444-9	396	165	焼物展示即売場	1	200	個人
		石垣島南島焼	石垣市字川平1218-263	1,025	305	粘土小屋・工房 窯場・店・自宅	2	250	個人
		石垣島焼アンパル陶房	石垣市新川1134	40	33	作業場・販売所・窯場	2	600	アンパル陶房
		大垣焼窯元	石垣市名蔵1356-71	2,000	400	ギャラリー作業場	5	50,000	-
		石垣工房	石垣市字石垣463-3	1,800	820	就労継続B型	22	0	社会福祉法人 わしの里
		かえる屋	石垣市字大川15-1 1階	66	20	作業場・展示即売場・住居	0	0	個人
		川平焼 凧火	石垣市川平1216-60	1,200	300	陶器製造	0	0	個人
		工房 谷池	石垣市梶海596-2	596	120	陶器制作、工房販売	1	100	個人
		木ノ葉窯	石垣市字新川2300	40	30	見学、販売	1	10	個人
		さんびん工房	石垣市字登野城2258-10	30	130	陶芸工房	3	0	個人
		貴クラブ陶	石垣市字伊原間155-34	98	98	作業場・展示・即売所	1	350	個人
		高林奈央	石垣市字大浜94	72	36	工房	1	10	個人
		太朗窯	石垣市平久保587-5	804	100	住居・店舗	2	3,000	個人
		陶芸 魚工房	石垣市字川平118-10	0	0	製作作業場	1	0	個人
		陶工房天竺	石垣市新川1583-314	71	62	展示場・作業場・窯場	1	40	個人
		ふうがまち いなぶっか	石垣市梶海147	150	60	焼きもの工房	2	0	個人
		やきもの工房福耳	石垣市字名蔵985-9	50	23	作業所と展示スペース	1	30	個人
		やまばれ陶房	石垣市川平1216-252	100	50	陶器製造	1	100	個人
		米子焼工房	石垣市梶海447-1	25,548	4,183	工房・販売店・広場・公園	0	15,000	自社
		こむ工房	石垣市字石垣1820-32	26	26	工房・住居	1	0	個人
		島いろ窯	石垣市字崎枝530-30	0	0	-	0	0	-
		イルカクラフト	石垣市石垣1396-2	0	0	-	0	0	個人
トマイ木工所	石垣市字石垣677-1	0	0	-	0	0	個人		
マルタ工芸	石垣市平得80-2	246	110	木工展示販売場	1	200	個人		
むら工芸	石垣市字新川56	0	0	工房・倉庫	2	0	個人		
れんがら屋	石垣市伊原間372	400	100	住宅・作業場	1	5	個人		
糸洲三線屋	石垣市字石垣501-1	0	0	-	0	0	-		
普天間三味線店	石垣市字大浜479-47	456	16	作業場	1	0	個人		
竹富島	竹富町	竹富織物協同作業所	竹富町字竹富381-4	-	300	-	-	-	竹富町 織物協同組合
西表島		西表織物協同作業施設	竹富町字上原870-227	-	276	-	-	-	竹富町 織物協同組合
西表島		西表東部織物協同作業所	竹富町字南風見仲36-32	-	200	-	-	-	竹富町 織物協同組合
小浜島	小浜織物協同作業施設	竹富町小浜1798	-	204	-	-	-	竹富町 織物協同組合	
与那国島	与那国町	与那国町伝統工芸館	与那国町字与那国175	488	330	展示室・染色室・拵締め室検査室 事務室	45	704	与那国町伝統工 芸協同織物組合

資料：企画部 地域・離島課（市町村報告による）

※「-」は不明箇所である。

(7) 島別工芸品生産の現況

島名	市町村名	工芸品名	織物類			焼物類			
			従事者数(人)		生産高 (百万円)	従事者数(人)		生産高 (百万円)	
			総数	うち専業			総数		うち専業
久米島	久米島町	久米島紬	95	95	63	やちむん 土炎坊	2	1	2
宮古島	宮古島市	宮古上布	46	37	53	琉球陶器	13	8	30
石垣市	石垣市	八重山花織	182	104	687	—	74	51	304
竹富島		ミンサー帯	12	0	7	琉球陶器	7	0	13
西表島		ミンサー帯	26	0	0				
小浜		ミンサー帯	4	0	0				
西表島		芭蕉布	5		8				
与那国島	与那国町	与那国織り	45	38	22				
	合計		415	274	840		96	60	349

島名	市町村名	工芸品名	挽物類			その他			
			従事者数(人)		生産高 (百万円)	従事者数(人)		生産高 (百万円)	
			総数	うち専業			総数		うち専業
宮古島	宮古島市					木工製品	4	3	29
石垣市	石垣市	—	5	1	8				
西表島						木工細工	2		3
	合計		5	1	8		6	3	32

資料：企画部 地域・離島課（市町村報告による）

注）従事者数は平成30年3月31日現在、生産額は平成29年4月～平成30年3月までの1年間の合計である。

(8) 離島市町村別商工会、商工会議所の現況

令和元年10月末現在

市町村名	団体名称	所在地	会長・会頭名	会員数 (人)	電話	F A X
伊平屋村	伊平屋村商工会	〒905-0703 伊平屋村字我喜屋217-27	伊豆味 文徳	57	0980-46-2912	0980-46-2964
伊是名村	伊是名村商工会	〒905-0602 伊是名村字諸見565-4	東江 源也	74	0980-45-2475	0980-45-2306
伊江村	伊江村商工会	〒905-0503 伊江村字川平519-3	知念 政宏	193	0980-49-2742	0980-49-5756
北部 圏域計				324		
渡嘉敷村	渡嘉敷村商工会	〒901-3501 渡嘉敷村字渡嘉敷346	新垣 徹	72	098-987-2430	098-987-2798
座間味村	座間味村商工会	〒901-3402 座間味村字座間味94 2F	宮平 幸進	130	098-896-4321	098-987-2340
久米島町	久米島商工会	〒901-3121 久米島町字嘉手苺658-1	嘉手苺 一	426	098-985-2630	098-985-2740
南大東村	南大東村商工会	〒901-3806 南大東村字池之沢347-5	垣花 恵忠	84	09802-2-2184	09802-2-2194
中南部 圏域計				712		
宮古島市	宮古島商工会議所	〒906-0012 宮古島市平良字西里240-2 琉球銀行宮古支店ビル3階	下地 義治	1,566	0980-72-2779	0980-73-1543
	宮古島市 伊良部商工会	〒906-0506 宮古島市伊良部字長浜1296	大浦 貞治	166	0980-78-6202	0980-78-5060
宮古 圏域計				1,732		
石垣市	石垣市商工会	〒907-0013 石垣市浜崎町1-1-4	黒嶋 克史	1,765	0980-82-2672	0980-83-4369
竹富町	竹富町商工会	〒907-0012 石垣市美崎町1-5	上勢頭 保	349	0980-82-5616	0980-83-3287
与那国町	与那国町商工会	〒907-1801 与那国町字与那国59-3	崎原 孫吉	129	0980-87-2944	0980-87-2160
八重山 圏域計				2,243		
合計				5,011		

資料：商工労働部 中小企業支援課

- 注) 1. 粟国村、渡名喜村、北大東村には商工会は設立されていない。
2. 会員数については、令和元年3月31日現在の状況である。
3. 宮古島商工会議所の地区は、宮古島市の区域（平成17年9月30日現在の伊良部町の区域を除く。）及び多良間村の区域である。

(9) 島別給油所施設の現況

令和2年1月7日現在

	市 町 村	島 名	販売業者名	給油所名	住 所
北 部 圏 域	伊平屋村	伊平屋島	有限会社伊平屋給油所	伊平屋 給油所	島尻郡伊平屋村前泊192
			伊平屋村漁業協同組合	伊平屋漁協給油所	島尻郡伊平屋村字島尻10-9
		野甫島			
	伊是名村	伊是名島	株式会社JAおきなわSS	JA伊是名SS	島尻郡伊是名村字仲田1044
	伊江村	伊江島	有限会社金城産業	伊江島 給油所	国頭郡伊江村字川平336-2
			株式会社大口開発	ポートサイド給油所	国頭郡伊江村字川平740
株式会社JAおきなわSS			JAいえSS	国頭郡伊江村字川平185-1	
本部町	水納島				
北部圏域計 給油所数				6	
中 南 部 圏 域	うるま市	津堅島			
	南城市	久高島			
	栗国村	栗国島	新城 康弘	栗国給油所	島尻郡栗国村字東297, 298
			山内 宏	栗国石油販売所	島尻郡栗国村字浜311-1
	渡名喜村	渡名喜島	桃原 健正	渡名喜石油販売所	島尻郡渡名喜村1862-1
	座間味村	座間味島	有限会社座間味石油商会	座間味 給油所	島尻郡座間味村字座間味167
				阿嘉 給油所	島尻郡座間味村字阿嘉50
			慶留間島		
	渡嘉敷村	渡嘉敷島	有限会社渡嘉敷石油	渡嘉敷 給油所	島尻郡渡嘉敷村字渡嘉敷1779-5
	久米島町	久米島	株式会社與那嶺商会	具志川 給油所	島尻郡久米島町字大田332-1
			有限会社仲里石油商会	久米 給油所	島尻郡久米島町字比嘉220
		奥武島			
	オーハ島				
北大東村	北大東島	有限会社 北大東石油商会	北大東石油商会	島尻郡北大東村字中野246	
南大東村	南大東島	株式会社JAおきなわSS	南大東SS	島尻郡南大東村字在所188	
中南部圏域計 給油所数				10	
宮 古 圏 域	宮古島市	宮古島	株式会社福里給油所	福里 給油所	宮古島市城辺字福里624-1
			合名会社宮古給油所	宮古第二 給油所	宮古島市平良字下里905
				中休 給油所	宮古島市平良字西里野原越2041-4
				宮古第三 給油所	宮古島市平良字西里841-3
				宮古第一 給油所	宮古島市平良字西里353
			有限会社恵和商会	宮古空港前 給油所	宮古島市平良下里東大原1176-3
			株式会社砂川給油所	砂川給油所	宮古島市城辺字砂川980-1
			株式会社JAおきなわSS	ひららセルフSS	宮古島市平良字西里1434
				JA上野SS	宮古島市上野字上野393-5
				JA下地SS	宮古島市下地字洲鎌494-8
				宮古セルフSS	宮古島市平良字松原547-1
			有限会社城辺給油所	城辺給油所	宮古島市城辺字比嘉868-1
	株式会社大米建設	大米給油所	宮古島市平良字荷川取275-1		
	あさひ有限会社	シーサー給油所宮古島店	宮古島市平良字西里1019-1		
	株式会社りゅうせきライフサポート	西里店	宮古島市平良字西里765-3		
	池間島	波平 秀喜	池間石油販売所	宮古島市平良字池間277	
	大神島				
来間島					
伊良部島	伊良部島	合名会社佐良浜石油販売所	佐良浜 給油所	宮古島市伊良部字前里添148-14	
			仲地 給油所	宮古島市伊良部字仲地169	
			長浜 給油所	宮古島市伊良部字長浜1360-6	
有限会社豊見山石油	みなみ 給油所	宮古島市伊良部字長浜1413-5			
下地島	仲宗根 政彦	伊良部 給油所	宮古島市伊良部字国仲645-1		
多良間村	多良間島	株式会社多良間興産	多良間 給油所	宮古郡多良間村字塩川白嶺10	
	水納島				
宮古圏域計 給油所数				22	

(9) 島別給油所施設の現況 (つづき)

令和2年1月7日現在

市 町 村	島 名	販売業者名	給油所名	住 所	
八 重 山 圏 域	石 垣 市	石 垣 島	ミヤギ産業株式会社	空港前給油所	石垣市真栄里545-1
			八重山石油株式会社	真栄里 給油所	石垣市真栄里慶田山488-1
			株式会社石垣エスエスグループ	新栄町給油所	石垣市字新栄町12
				川平 給油所	石垣市字川平内原853-1
				伊原間給油所	石垣市字伊原間93
				日石白保給油所	石垣市字白保東嘉手苺763-4
				平川給油所	石垣市字石垣平川157-10
				仲道給油所	石垣市字登野城655-3
				石垣 給油所	石垣市字登野城69
				磯部 給油所	石垣市字宮良南端1054-44
				新小前SS	石垣市字新栄町28-2
				石垣空港SS	石垣市字盛山東牛種子222-34
				新川シードSS	石垣市新川439-1
				真栄里BPSS	石垣市真栄里237-11
	株式会社りゅうせきライフサポート	登野城店	石垣市登野城1394-1		
	株式会社JAおきなわSS	大浜SS	石垣市字大浜480-1		
	あさひ有限会社	シーサー給油所	石垣市新栄町79-2		
	竹 富 町	竹 富 島	株式会社ゆがふ	竹富石油販売所	八重山郡竹富町字竹富158-1
		西 表 島	有限会社玉盛商会	南風見給油所	八重山郡竹富町字南風見201-38
			西表港運株式会社	上原 給油所	八重山郡竹富町字上原572
			有限会社西部石油商会	上原 給油所	八重山郡竹富町字上原423
				千立給油所	八重山郡竹富町字西表1004
		鳩 間 島			
		由 布 島			
		小 浜 島	有限会社きんじょう	小浜石油 給油所	八重山郡竹富町字小浜53
		黒 島	島仲 清志	黒島石油販売所	八重山郡竹富町字黒島1538
		新 城 島 (上 地)			
		新 城 島 (下 地)			
波 照 間 島		西石垣 周三	波照間石油販売所	八重山郡竹富町字波照間2779	
外 離 島					
嘉 弥 真 島					
与 那 国 町	与 那 国 島	米浜石油株式会社	与那国給油所	八重山郡与那国町字与那国4668-1	
		株式会社与那国石油商会	祖納 給油所	八重山郡与那国町字与那国10	
			久部良 給油所	八重山郡与那国町字与那国4022	
八重山圏域計 給油所数			28		
総 計			66		

資料：沖縄県庁調べ

8 観 光

(1) 島別観光施設等の現況

令和元年11月現在

島 名	主な観光名所・文化財・史跡等
伊平屋島	クマヤー洞窟、念頭平松公園、伊平屋灯台、田名のクバ山、ウンジャミ(神事)、虎頭岩森林公園、島尻神アシャゲ、腰岳森林公園、我喜屋アシャゲ、屋蔵墓、歴史民俗資料館、久里原貝塚、無蔵水、片隅神社、田名神社
伊是名島	伊是名玉御殿、伊是名城跡、逆田、城のイワヒバ群落、伊是名山森林公園、内花橋公園、伊是名村ふれあい民俗資料館、尚円王御庭公園、銘菊家とその町並み、サムレー道、尚円王通水節公園
伊江島	城山(タッチュー)、子どもの森ハイビスカス園、湧出(ワジー)、ゴヘズ洞穴遺跡、島村屋観光公園、リリーワールド公園、具志原貝塚、ニヤティヤ洞
水納島	水納貝塚、水納島灯台
津堅島	トゥマイ浜、中の御嶽、ホートゥガー、灯台跡、新川グスク、和名浜貝塚、キガ浜貝塚、クボウグスクとその植物群落、ヤジリ浜貝塚、ペーグガマ、イサハッチャミの墓、国森の御嶽、ヒガル御嶽
久高島	イザイホー(神事 ※1978年以降行われていない。)、イシキ浜、イシキ浜植物群落、クボー御嶽、カペール植物群落、久高殿、外間殿、地割跡、カペール崎
粟国島	モンパノキの群落、番屋塚、板木那原海岸景勝地、字西の御願の植物群落、シマイ御嶽、松尾御嶽のイタジイの木、番屋原の広場の景勝地、洞寺(テラ)、大正池公園、観音堂、ふるさと資料館、マハナ展望台、ヤヒジャ海岸、洞寺(地底鍾乳洞)、マースヤー、ヤガン折目(ウユミ)、塩工場、ギンガメアジのトルネード、西の浜(ナビイの恋のロケ地)、シターリー節歌碑、奥浜牛頭彰碑、新里(興那城) 筑登之親雲上里忠頭彰碑、新里朝彦頭彰碑、むんじゅの節の歌碑
渡名喜島	島尻毛木道、サカシ散策道、大本田展望台、シュンザ屏風岩、小中学校跡のフクギ群、重要伝統的建造物保存地区
座間味島	高月山公園、平和の塔、ホテルウォッチング
阿嘉島	中岳展望台、佐久原奇岩石、クシバル園地、天城展望台、ケラマ鹿生息地
慶留間島	高良家住宅、ケラマ鹿生息地
渡嘉敷島	北山展望台、ヒータティヤー史跡、青少年旅行村、白玉の塔、港の見える丘展望台(渡嘉敷林道)、根元家石垣見花原遊歩道
久米島	五枝の松、馬の角、具志川城跡、上江洲家、おばけ坂、ミーフガー、太陽石、鳥の口遊歩道、フクギ並木、宇根の大ソテツ、長竹松並木、宇江城城跡、比屋定バンタ、真謝のチュラフクギ、阿嘉のヒゲ水、登武那覇園地、だるま山園地、アールサクラ並木、仲里間切蔵元跡、ガラサー山、君南風、タチジャミ自然公園、熱帯魚の家、久米島博物館、久米島ホテル館、海洋深層水ふれあい館、久米島純ユイマール館、比屋定展望台
奥武島	壘石海岸
オーハ島	
北大東島	燐鉱石貯蔵庫跡、大東宮、長幕植物群落、灯台、国標、沖縄最東端の碑、上陸公園、中野のピロウ林、民俗資料館、金刀比羅宮
南大東島	鍾乳洞(星野洞)、日の丸山展望台、ふるさと文化センター、大池のオヒルギ群落、海軍棒、琉球松並木、バリバリ岩、南大東漁港、上陸記念碑、島まるごと館(ビジターセンター)、グレイスラム(ラム酒工場)
宮古島	人頭税石、久松五勇士顕彰碑、宮古島市熱帯植物園、大和井(やまとがー)、仲宗根豊見親の墓、漲水御嶽、西平安名崎、綾道ロードマップコース、八重干瀬、島尻マングローブ林、東平安名崎、宮古島海宝館、上比屋山遺跡、ムイガー、七又海岸、地下ダム資料館、仲原鍾乳洞、宮国の大綱引き、うえのドイツ文化村、ベルリンの壁、ドイツ皇帝博愛記念碑、新里の豊年祭、大嶽城跡公園、与那覇前浜、野原のマストリヤー、池田瓦、デイゴ並木、狩俣健康ふれあいランド公園、四島の主の墓、宮古上布、比嘉ロードパーク、パーントゥ、川満のマングローブ、宮古のクイチャー、遠見番所(狩俣、島尻、砂川)、宮古島海中公園、宮古島市体験工芸村、宮古島市伝統工芸センター
池間島	池間大橋、池間湿原、大主神社、遠見番所
大神島	遠見台
来間島	来間大橋、スムリヤーミヤーカ、ヤーマス御願、来間川(泉)、来間島展望台、竜宮城展望台、遠見番所
伊良部島	渡口の浜、佐和田の浜、牧山展望台、サバ沖井戸、フノウサギバナタ、白鳥崎、西海岸公園、通り池、スサビミヤーカ、ヤマトブー大岩、伊良部大橋
下地島	通り池、魚垣、下地島空港、帯岩、下地島南、西岩礁海岸、中の島
多良間島	八月踊り、八重山遠見台、塩川御嶽、フクギ並木、普天間御嶽、土原ウガン、寺山遺跡、ピトゥマタ御願、抱護林、長崎の浜、マガリの浜、タカシ浜
石垣島	宮良殿内庭園、唐人墓、川平公園、パンナ森林公園、米原のヤヤマツ群落、御神崎、美崎御嶽、平久保灯台、玉取崎展望台、石垣やいまい村、富崎観音堂、宮良川マングローブ群落、石垣氏庭園、石垣市伝統工芸館、サビチ洞、権現堂、石垣島鍾乳洞、石垣市立八重山博物館、名蔵アンバル、舟蔵公園、八重山平和記念館、石垣市公設市場、吹通川のヒルギ群落、宮良のヤラブ並木、大浜の津波大石
竹富島	西表石垣国立公園(コンドイ園地・竹富園地)、伝統的建造物群保存地区、喜宝院、蔵元跡、西塘御嶽、なごみの塔、安里屋クマヤ生誕の地、旧与那国家住宅、小城盛、コンドイ浜、カイジ浜(星砂の浜)、竹富島ビジターセンター(竹富島ゆがふ館)、西枝橋
西表島	西表石垣国立公園(南風見田園地、西表縦走線歩道)、浦内川、仲間川マングローブ群落、カンビレーの滝、サキシマスオウノギ、星砂海岸、マリユドゥの滝、ピナイサーラの滝、西表野生動物保護センター、竹富町子午線モニュメント・ふれあい館、船浦のニッパヤシ群落、ウブンドゥルのヤエヤマヤシ群落、南風見田海岸、トゥドゥマリ浜
鳩間島	西表石垣国立公園(鳩間園地)、鳩間中森(ナカムイ)、武士家跡
由布島	海上水牛車、亜熱帯植物楽園
小浜島	西表石垣国立公園(大岳園地、小浜園地)、ヨナラ水道(オニトマキエイ回遊域)、シュガーロード、カトレ展望台
黒島	西表石垣国立公園(黒島園地、黒島栈橋園地)、火番盛(プズマリ)、西の浜、黒島ビジターセンター、伊古栈橋、東筋集落道(日本の道百選)、黒島研究所
新城島(上地)	イショウ御嶽、クイヌバナ、タカニク
新城島(下地)	下地東御嶽、下地西御嶽
波照間島	星空観測タワー、長田御嶽、下田原貝塚、下田原城跡、日本最南端平和の碑、浜シタン群落、コート盛、ニシハマ海岸、西表石垣国立公園(ニシの浜園地、高那崎園地)
嘉弥真島	マリンステーション加屋真島
与那国島	日本最西端の碑、久部良バリ、東崎、西崎、立神岩、軍艦岩、ティンダバナ、与那国馬、日本最後の夕日が見える丘、ダンス浜、棒踊、舞踊、組踊、狂言、ナンタ浜、サンニヌ台、久部良マチリ、ウラマチリ、ヒガワマチリ、島仲マチリ、帆安マチリ、ダティクチディ、サンアイソバ出生の地、イヌガン、トゥグル嵩、Dr. コトー診療所

(1) 島別観光施設等の現況 (つづき)

令和元年11月現在

島名	娯楽施設 (ビーチ、キャンプ場、ゴルフ場等)
伊平屋島	いへや愛ランドよねざき (ビーチ・キャンプ場)、クマヤーキャンプ場
野甫島	
伊是名島	いぜなビーチ (キャンプ場)、勢理客区明地原公園 (キャンプ可)
伊江島	青少年旅行村、伊江ビーチ、伊江島カントリークラブ、伊江島ビーチサイドホースパーク、伊江村野球場
水納島	水納ビーチ
津堅島	津堅ビーチ、キャロットアイランド (キャンプ場)
久高島	前ヌ浜海水浴場
栗国島	ウーグの浜、栗国島パークゴルフ場、島あしび館
渡名喜島	東浜ビーチ、渡名喜村パークゴルフ場
座間味島	クジラの里ふれあい広場、阿真ビーチ、青少年旅行村、古座間味ビーチ
阿嘉島	北浜ビーチ
慶留間島	
渡嘉敷島	国立沖縄青少年交流の家、青少年旅行村 (キャンプ場)、阿波連ビーチ、渡嘉志久ビーチ、森林公園
久米島	シンリ浜海浜公園、イーフビーチ、ふれあい公園、久米島野球場、ホテルドーム、仲里野球場、アール浜、久米島シーサイドパークゴルフ場
奥武島	奥武島キャンプ場、バーデハウス久米島、久米島ウイング館
オーハ島	ハテの浜
北大東島	おきなわ海、西港公園、農村公園 (キャンプ不可)
南大東島	海軍棒ボール、フロンティアパーク、塩屋プール、南大東ゴルフ場、南大東水上ゴルフレンジ
宮古島	パイナガマビーチ、パイナガマ海空すこやか公園、砂山ビーチ、保良川ビーチ、カママ嶺公園テニスコート・スケートパーク、イムギヤマリンガーデン、新城海岸、吉野海岸、エメラルドコーストゴルフリンクス、シギラベイカントリークラブ、博愛ビーチ、シギラビーチ、博愛リフレッシュパーク (プール)、オーシャンリンクス宮古島、与那覇前浜ビーチ、ウィンディーまいばま、松が原ゴルフクラブ (ショートコース)、宮古市民球場及び多目的広場、サンセットビーチ、浦底ビーチ、宮古島温泉、シギラ温泉、スポーツ観光交流拠点施設
池間島	
大神島	
来間島	長間浜
伊良部島	渡口の浜、佐和田の浜、平成の森公園、中の島ビーチ
下地島	民宿キャンプ村、さしぼリンクス伊良部
多良間島	ふるさと海浜公園、ミッジ公園、八重山遠見台公園、宮古市の森多目的広場、農村公園
石垣島	底地海水浴場、フサキビーチ、真栄里ビーチ、米原キャンプ場、伊野田キャンプ場、サッカーパークあかんま、石垣市中央運動公園、明石パラワールド、石垣島天文台、
竹富島	
西表島	星砂の浜キャンプ場、ミトレアキャンプ場
鳩間島	
由布島	
小浜島	はいむるぶしビーチ、小浜島カントリークラブ
黒島	
新城島 (上地)	
新城島 (下地)	
波照間島	
嘉弥真島	嘉弥真島リゾート
与那国島	与那国馬ゆうゆう広場、与那国島ふれあい広場、イベント広場、与那国島歴史文化交流資料館 (DiDi 与那国交流館)

資料：企画部 地域・離島課 (市町村報告による)

(2) 島別入域観光客数、宿泊能力

Table with columns for Island Name, Year, and monthly visitor counts from March to February. Includes sub-totals for each island and regional aggregates like '宮古圏域計' and '石垣島石垣市'. Includes a unit specification '(単位:人・軒)' and a note '(平成31年3月現在)'.

資料: 企画部 地域・離島課 (市町村報告による)

※宿泊能力については、沖縄県保健医療部 衛生業務課調べ

注) 1. 各島の入域観光客数は、複数の島を経由した重複分を含み、各計はそれらを単純集計した延べ数である。

2. 観光客数について、野甫島は伊平屋島に、奥武島は久米島に、池間島、菜間島、伊良部島、下地島は宮古島に、水納島は多良間島に、由布島は西表島を含む。

3. 入域観光客数の算出方法については市町村においては、航空機・船の利用については区分して区別しない。

4. 「-」は、不詳箇所である。