

沖縄県海岸漂着物対策地域計画において選定した重点対策区域

1. 沖縄本島地域

市町村名	島名	重点対策区域		重点対策区域の範囲
		番号	区域名	
国頭村	沖縄本島	01	国頭村西部海岸一帯	世皮崎南海岸～浜海岸周辺
	沖縄本島	02	国頭村東部海岸一帯	奥港海岸～安波南海岸周辺
大宜味村	沖縄本島	03	大宜味村海岸一帯	喜如嘉海岸～平南橋南海岸周辺
東村	沖縄本島	04	東村海岸一帯	ギナン崎西海岸～慶佐次川河口海岸周辺
名護市	沖縄本島	05	名護市北部海岸一帯	稲嶺海岸～呉我北海岸周辺
	沖縄本島	06	名護市南部海岸一帯	有津川海岸～加知味崎西海岸周辺
	沖縄本島	07	名護市西部海岸一帯	部間海岸～プセナビーチ周辺
	屋我地島	08	名護市屋我地島・奥武島海岸一帯	運天原海岸～奥武島海岸周辺
今帰仁村	沖縄本島	09	今帰仁村海岸一帯	今帰仁漁港海岸～今泊西海岸周辺
	古宇利島	10	今帰仁村古宇利島海岸一帯	下原海岸～古宇利港海岸周辺
本部町	沖縄本島	11	本部町海岸一帯	有馬原海岸～塩川南海岸周辺
	瀬底島	12	本部町瀬底島海岸一帯	アンヌ浜～瀬底ビーチ周辺
恩納村	沖縄本島	13	恩納村海岸一帯	かりゆしビーチ～与久田ビーチ周辺
読谷村	沖縄本島	14	読谷村海岸一帯	長浜～泊城公園海岸周辺
嘉手納町	沖縄本島	15	嘉手納町海岸一帯	水釜海岸～兼久海浜公園海岸周辺
北谷町	沖縄本島	16	北谷町海岸一帯	砂辺馬場公園海岸～アラハビーチ周辺
宜野湾市	沖縄本島	17	宜野湾市海岸一帯	伊佐海岸～トロピカルビーチ周辺
宜野座村	沖縄本島	18	宜野座村海岸一帯	潟原海岸～漢那西海岸周辺
金武町	沖縄本島	19	金武町海岸一帯	金武海岸～小浜周辺
うるま市	沖縄本島	20	うるま市海岸一帯	白浜ビーチ～勝連平安名海岸周辺(藪地島含む)
	伊計島	21	うるま市伊計島海岸一帯	伊計ビーチ～伊計漁港西海岸周辺
	宮城島	22	うるま市宮城島・平安座島海岸一帯	宮城島西海岸～桃原漁港西海岸 および平安座島海岸周辺
	浜比嘉島	23	うるま市浜比嘉島海岸一帯	浜ビーチ～兼久漁港南海岸周辺
沖縄市	沖縄本島	24	沖縄市海岸一帯	通信施設北側海岸～総合運動公園東側海岸周辺
北中城村	沖縄本島	25	北中城村海岸一帯	総合運動公園西海岸～奥武岬海岸周辺
中城村	沖縄本島	26	中城村海岸一帯	久場北東海岸～南浜東海岸周辺
浦添市	沖縄本島	27	浦添市海岸一帯	牧港漁港海岸～伊奈武瀬一丁目東海岸周辺
那覇市	沖縄本島	28	那覇市海岸一帯	波之上ビーチ～三重城ふるさと海岸周辺
豊見城市	沖縄本島	29	豊見城市海岸一帯	豊崎海浜公園海岸～瀬長島海岸周辺
糸満市	沖縄本島	30	糸満市海岸一帯	美々ビーチ～健児の塔海岸周辺
西原町	沖縄本島	31	西原町海岸一帯	あがりティーダ公園海岸～きらきらビーチ周辺
与那原町	沖縄本島	32	与那原町海岸一帯	板良敷海岸～当添海岸周辺
南城市	沖縄本島	33	南城市海岸一帯	馬天児童公園海岸～志堅原南海岸周辺 (奥武島含む)
八重瀬町	沖縄本島	34	八重瀬町海岸一帯	港川海岸～具志頭園地海岸周辺

2. 沖縄本島周辺の離島地域

市町村名	島名	重点対策区域		重点対策区域の範囲
		番号	区域名	
伊平屋村	伊平屋島	35	伊平屋島北部海岸一帯	だいとう公園海岸～田名海岸周辺
		36	伊平屋島南部海岸一帯	前泊海岸～米崎海岸周辺
		37	伊平屋島西部海岸一帯	田名漁港西海岸～我喜屋西海岸周辺
	野甫島	38	野甫島海岸一帯	野甫島大橋北海岸～野甫島大橋南海岸周辺
伊是名村	伊是名島	39	伊是名島北西部海岸一帯	明地原公園海岸～内花橋公園海岸周辺
		40	伊是名島北東部海岸一帯	内花港西海岸～渡地海岸周辺
		41	伊是名島南部海岸一帯	タアシ美浜～伊是名ビーチ西海岸周辺
伊江村	伊江島	42	伊江島北部海岸一帯	湧出西海岸～イシヤラ原海岸周辺
		43	伊江島南部海岸一帯	伊江ビーチ～伊江島灯台南海岸周辺
本部町	水納島	44	水納島海岸一帯	水納港東海岸～水納港西海岸周辺
うるま市	津堅島	45	津堅島海岸一帯	ヤジリ浜～トマイ浜周辺
南城市	久高島	46	久高島海岸一帯	ケーブルの浜～うちばーま海岸周辺
粟国村	粟国島	47	粟国島東部海岸一帯	厚砂海岸～イリヤマトウガ一海岸周辺
		48	粟国島西部海岸一帯	筆ん崎南海岸～ヤガン海岸周辺
渡名喜村	渡名喜島	49	渡名喜島海岸一帯	サカシ海岸～渡名喜港南海岸周辺
渡嘉敷村	渡嘉敷島	50	渡嘉敷島海岸一帯	渡嘉敷港北海岸～アリガ一海岸周辺
座間味村	座間味島	51	座間味島海岸一帯	阿真ビーチ～古座間味ビーチ周辺
	阿嘉島	52	阿嘉島海岸一帯	ニシパマビーチ～クシバル海岸周辺
	慶留間島	53	慶留間島海岸一帯	阿嘉大橋海岸～慶留間港海岸周辺
	外地島	54	外地島海岸一帯	外地島北部海岸周辺周辺
久米島町	久米島	55	久米島北部海岸一帯	具志川海岸～比屋定海岸周辺
		56	久米島東部海岸一帯	真謝港北海岸～島尻海岸周辺
		57	久米島西部海岸一帯	アーラ浜～シンリ浜周辺
	奥武島	58	奥武島・オーハ島海岸一帯	奥武島海岸およびオーハ島海岸周辺
北大東村	北大東島	92	北大東島海岸一帯	西港～上陸公園
南大東村	南大東島	93	南大東島海岸一帯	海軍棒～亀池

3. 宮古諸島地域

市町村名	島名	重点対策区域		重点対策区域の範囲
		番号	区域名	
宮古島市	宮古島	59	宮古島北部海岸一帯	狩俣海岸～西の浜海岸周辺
		60	宮古島東部海岸一帯	南静園南海岸～保良漁港海岸周辺
		61	宮古島南部海岸一帯	保良海岸～来間大橋西海岸周辺
		62	宮古島西部海岸一帯	前浜海岸～大浦海岸周辺
	池間島	63	池間島海岸一帯	池間島南東海岸～トウイヤー海岸周辺
	大神島	64	大神島海岸一帯	大神漁港西海岸～最北端海岸周辺
	来間島	65	来間島海岸一帯	来間港北海岸～来間島北西海岸周辺
	下地島	66	伊良部島・下地島北部海岸一帯	下地島空港東海岸～サバ沖ガー海岸周辺
	伊良部島	67	伊良部島・下地島南部海岸一帯	ヤマトブー大岩海岸～下地島北海岸周辺
多良間村	多良間島	68	多良間島北海岸一帯	アウルトゥブリ海岸～前泊港東海岸周辺
		69	多良間島東海岸一帯	カナバマトゥブリ海岸～ミツ瀬公園海岸周辺
		70	多良間島南海岸一帯	普天間港西海岸～ナカシャトゥブリ西海岸周辺
		71	多良間島西海岸一帯	アカリアカダントゥブリ海岸～バイヌツジトゥブリ海岸周辺
	水納島	72	多良間村水納島海岸一帯	浜崎西海岸～水納港北海岸周辺

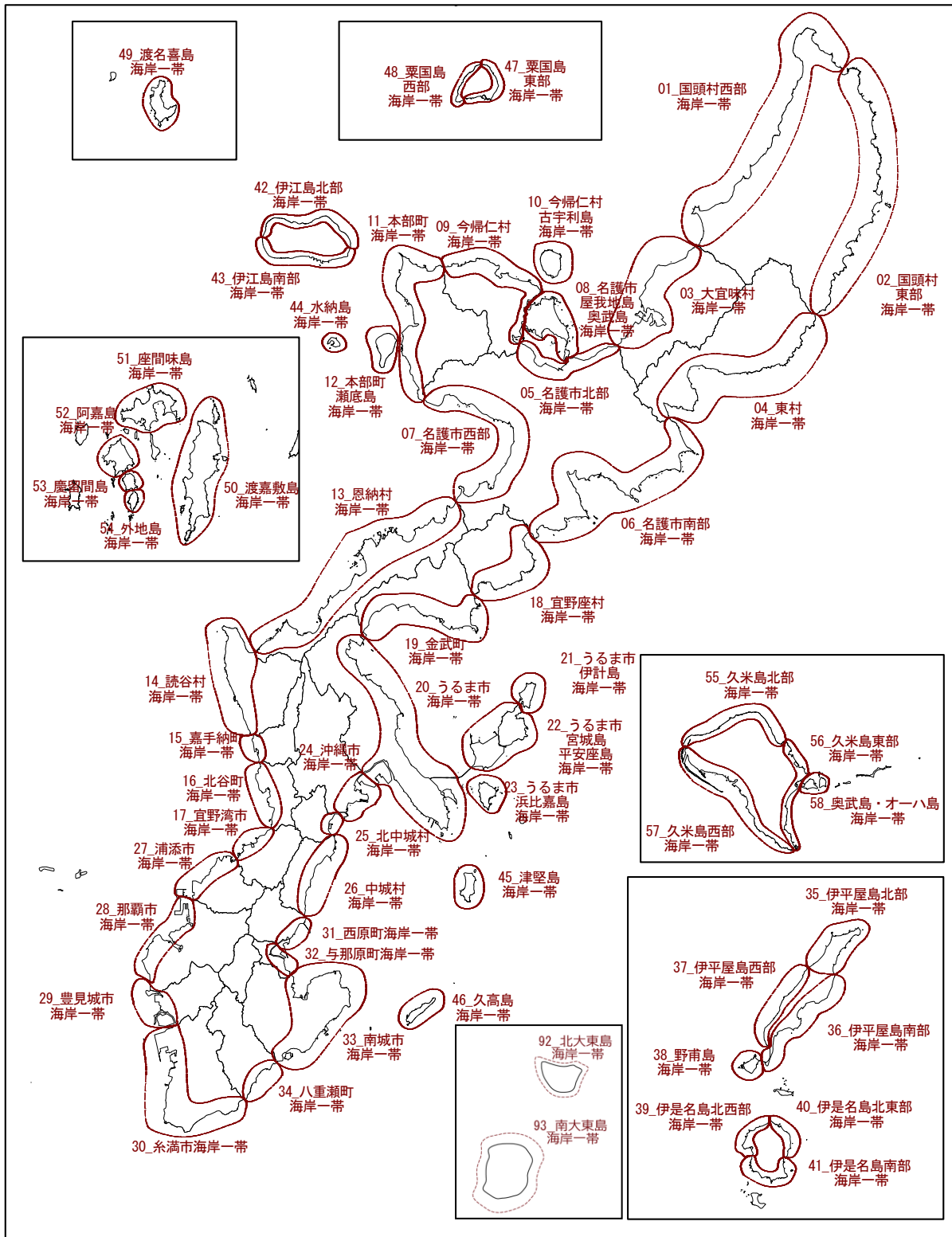
4. 八重山諸島地域

市町村名	島名	重点対策区域		重点対策区域の範囲
		番号	区域名	
石垣市	石垣島	73	石垣島北部海岸一帯	栄海岸～吉原海岸周辺
		74	石垣島北東部海岸一帯	平野海岸～平久保橋海岸周辺
		75	石垣島東部海岸一帯	伊原間海岸～白保海岸周辺
		76	石垣島南部海岸一帯	八島海岸～宮良海岸周辺
		77	石垣島西部海岸一帯	川平湾～真喜良海岸周辺
竹富町	竹富島	78	竹富島海岸一帯	皆治浜～アイヤル浜西海岸周辺
	黒島	79	黒島海岸一帯	黒島港東海岸～黒島港西海岸周辺
	新城島 (上島、下島)	80	新城島海岸一帯	上地港北海岸～南西海岸周辺
	小浜島	81	小浜島海岸一帯	小浜港南海岸～小浜港北海岸周辺
	由布島	82	由布島海岸一帯	西海岸～水牛車発着場海岸周辺
	鳩間島	83	鳩間島海岸一帯	イトマ浜～前浜周辺
	波照間島	84	波照間島海岸一帯	波照間港東海岸～波照間港西海岸周辺
	西表島	85	西表島北西部海岸一帯	美田良浜～船浦港海岸周辺
86	西表島北東部海岸一帯	船浦橋東海岸～由布島渡し場海岸周辺		
87	西表島南東部海岸一帯	古見海岸～南風見田浜周辺		
88	西表島南西部海岸一帯	南風見田浜西側～イダの浜周辺		
与那国町	与那国島	89	与那国島北西部海岸一帯	ナーマ浜～祖納港東海岸周辺
		90	与那国島北東部海岸一帯	ツア浜～アリシ浜周辺
		91	与那国島南部海岸一帯	東崎南海岸～西崎南海岸周辺

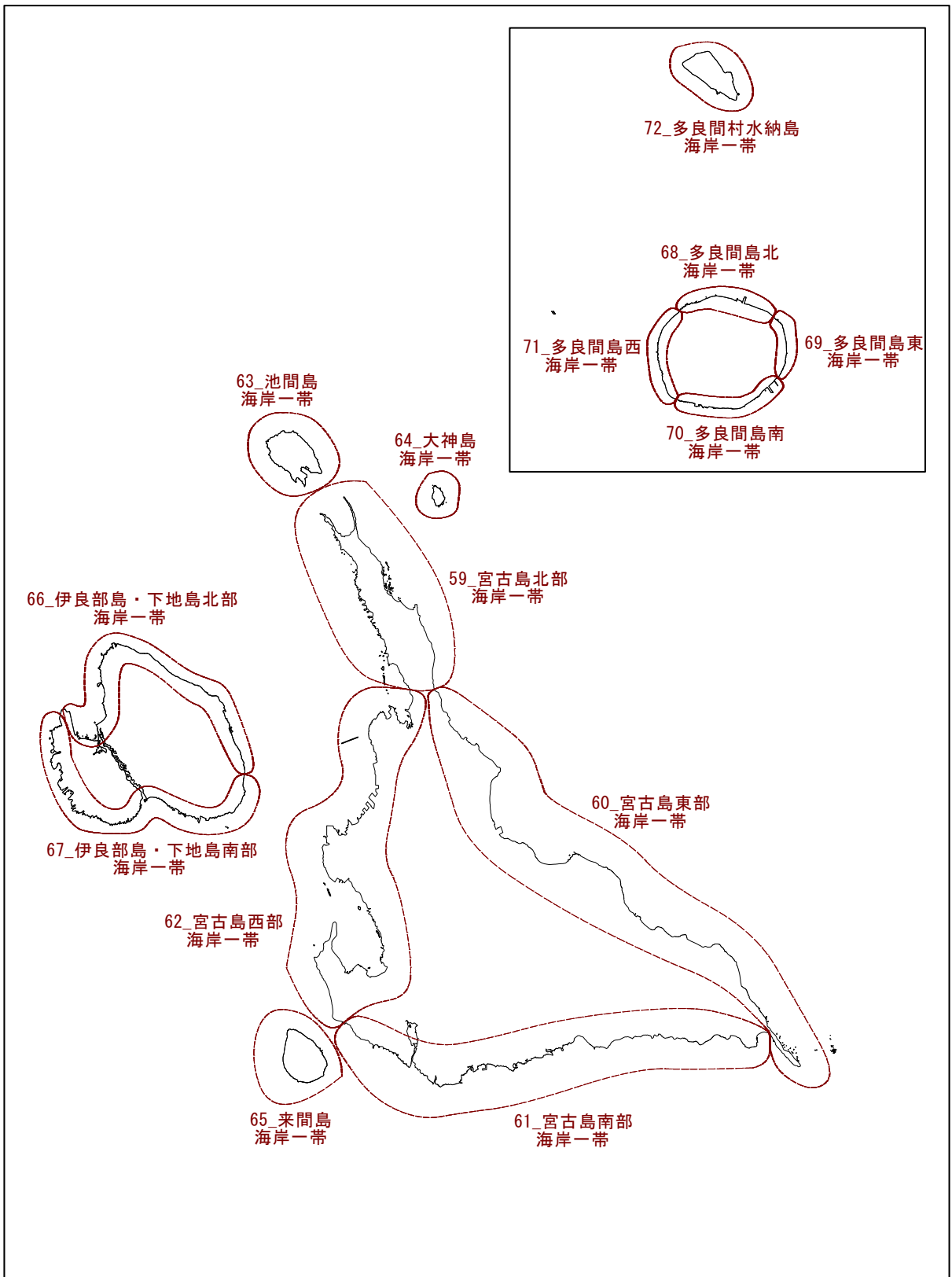
重点対策区域図

1. 地域別全体図

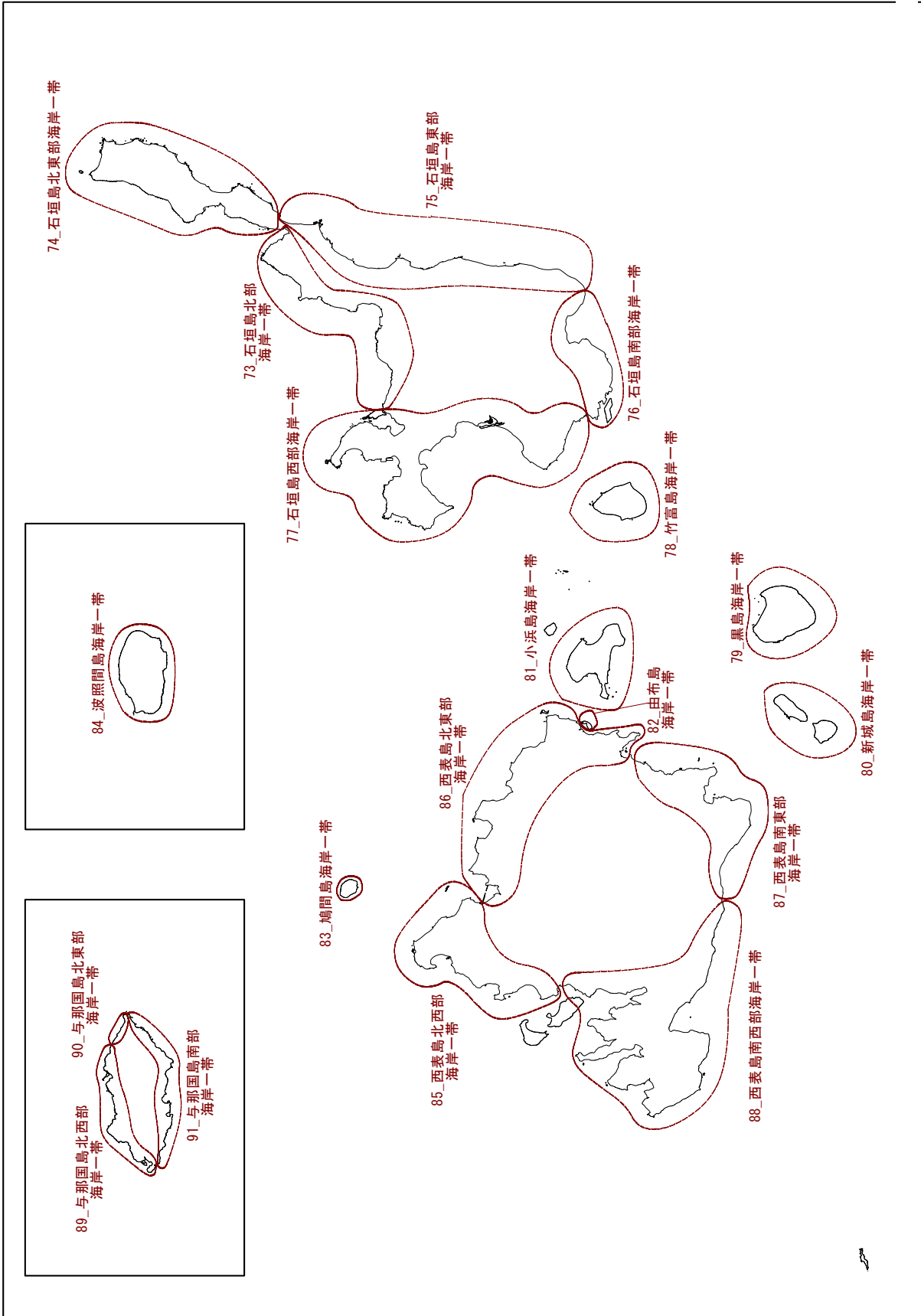
沖縄本島及び周辺の離島地域



宮古諸島地域

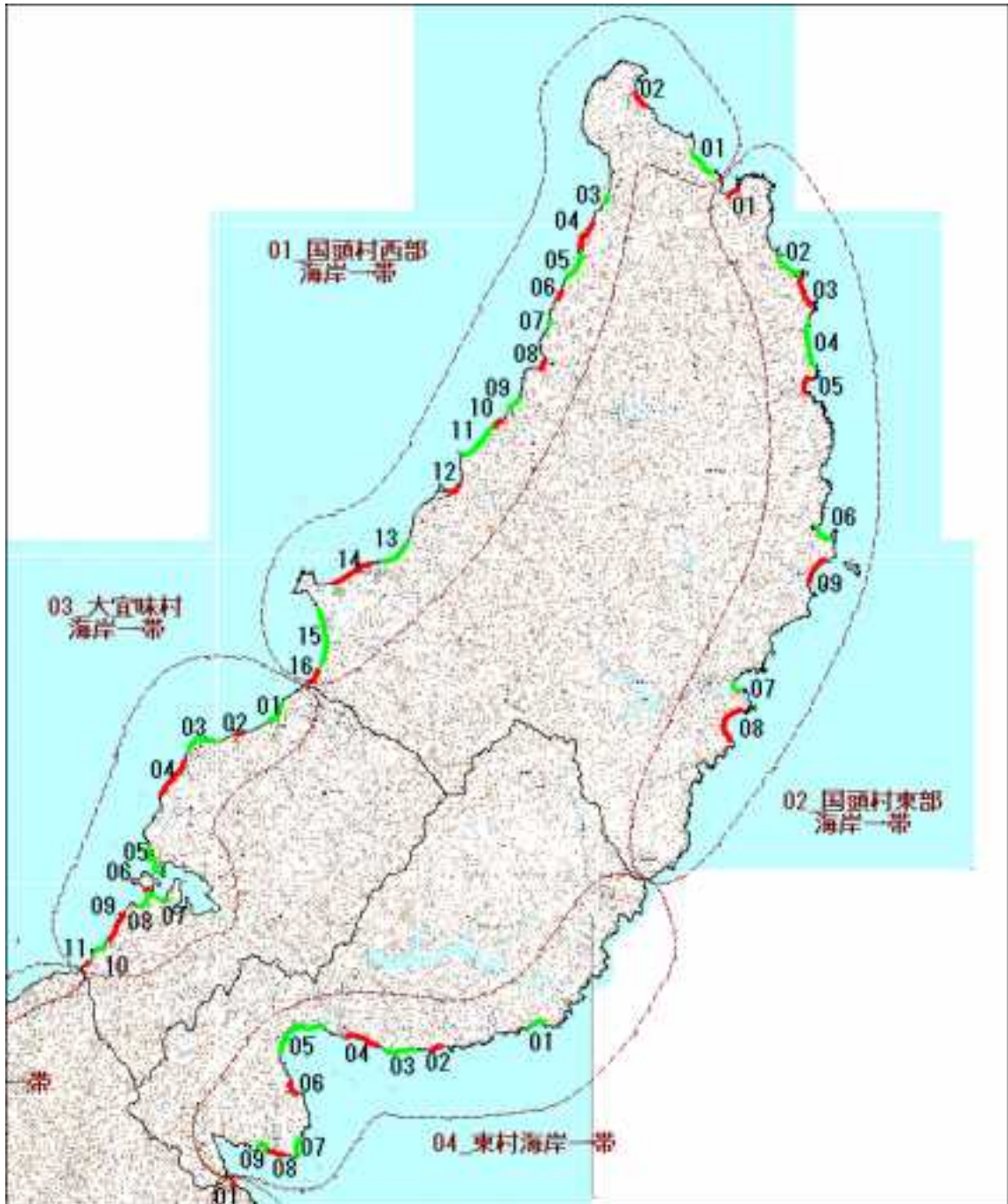


八重山諸島地域

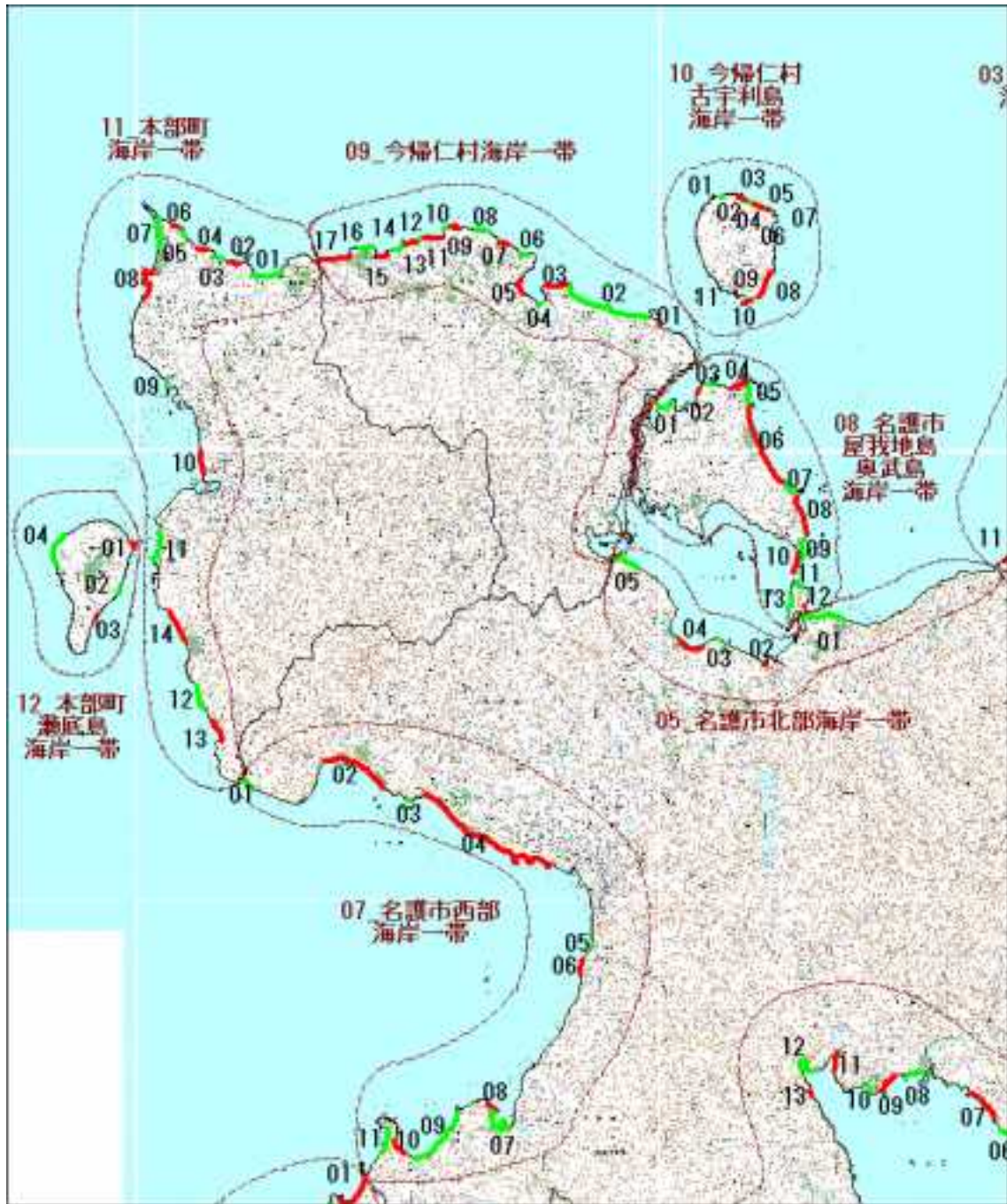


1. 沖縄本島地域（詳細図）

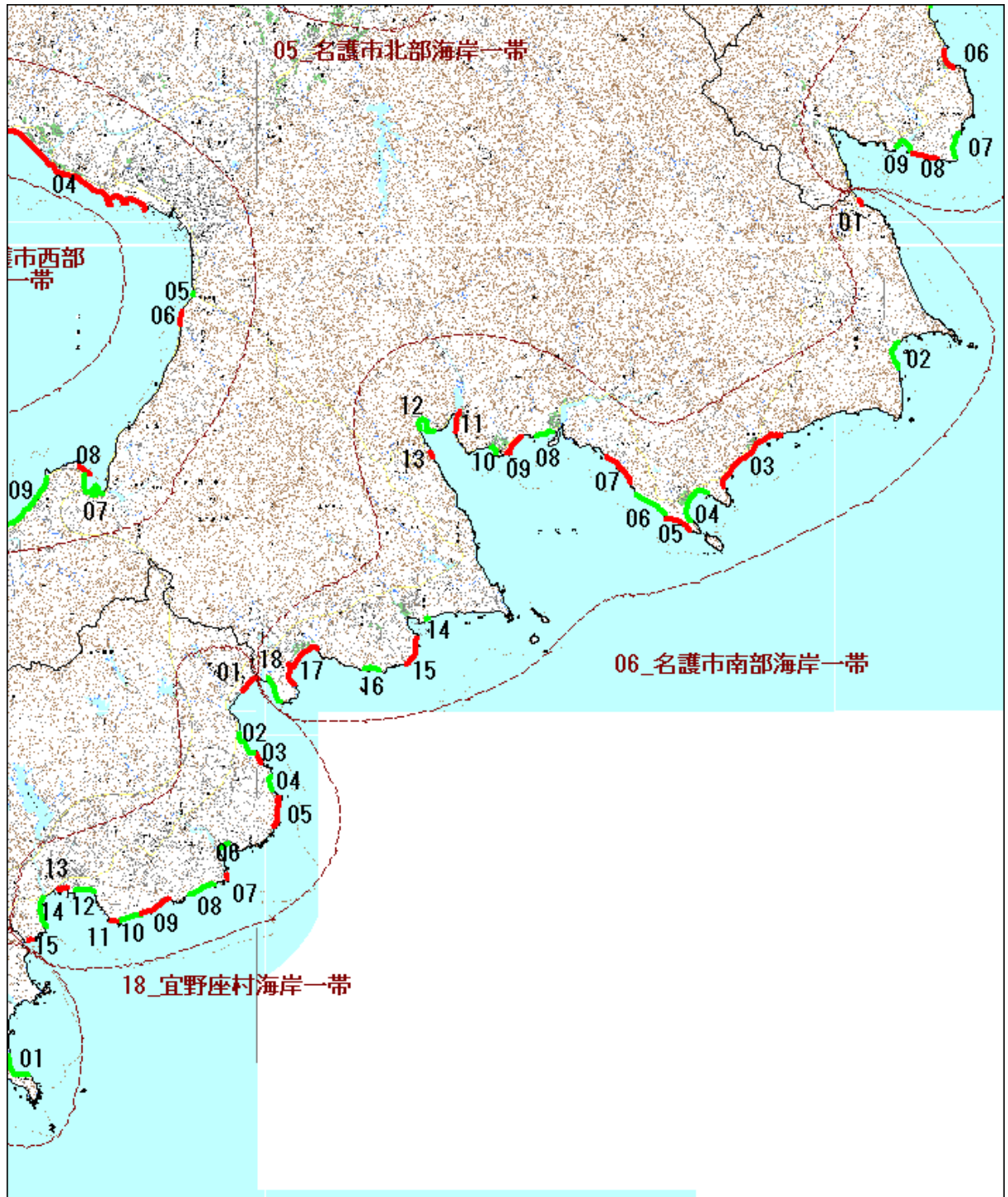
01_国頭村西部海岸一帯～04_東村海岸一帯



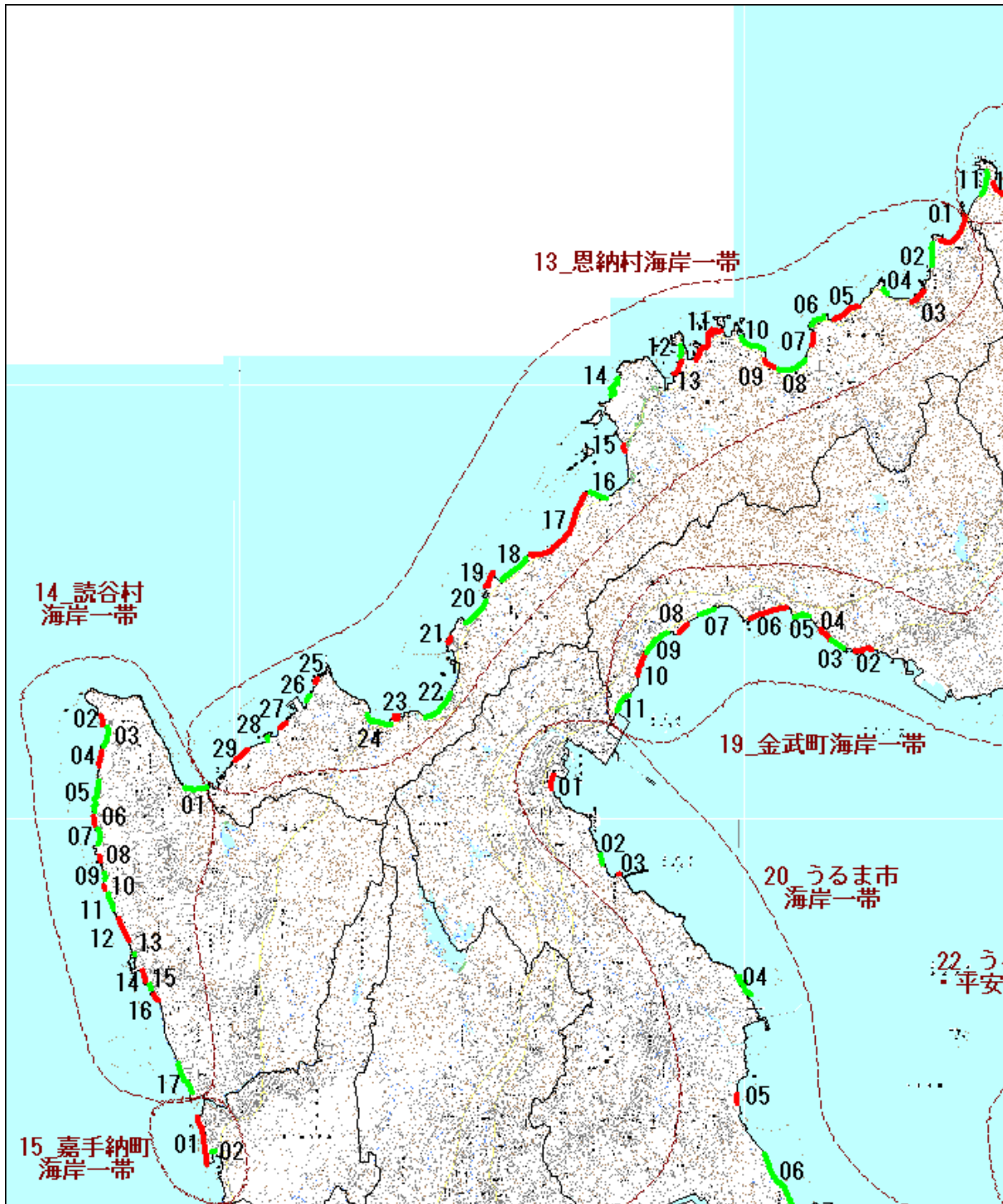
05_名護市北部海岸一帯、07_名護市西部海岸一帯～12_本部町瀬底島海岸一帯



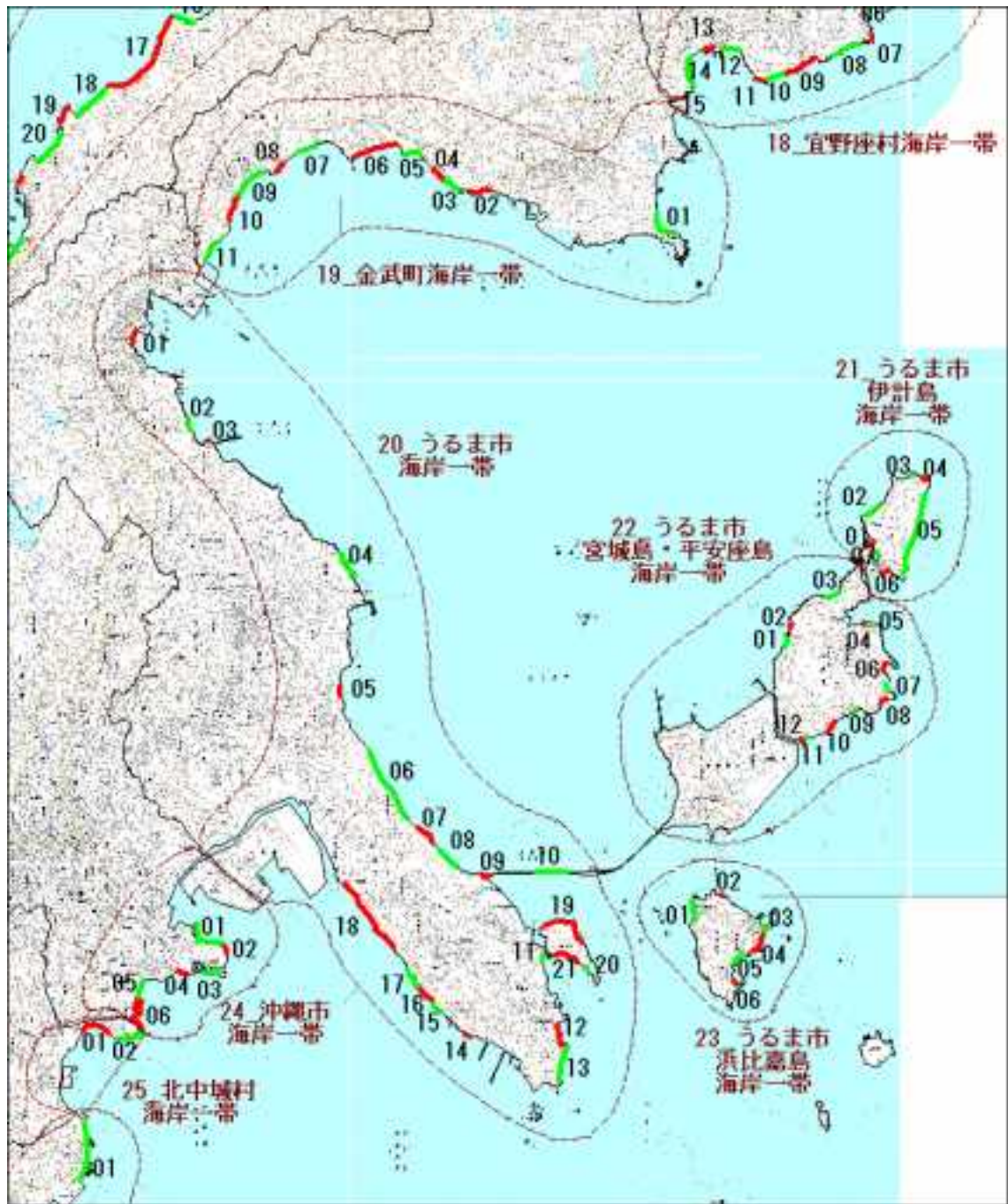
06_名護市南部海岸一帯、18_宜野座村海岸一帯



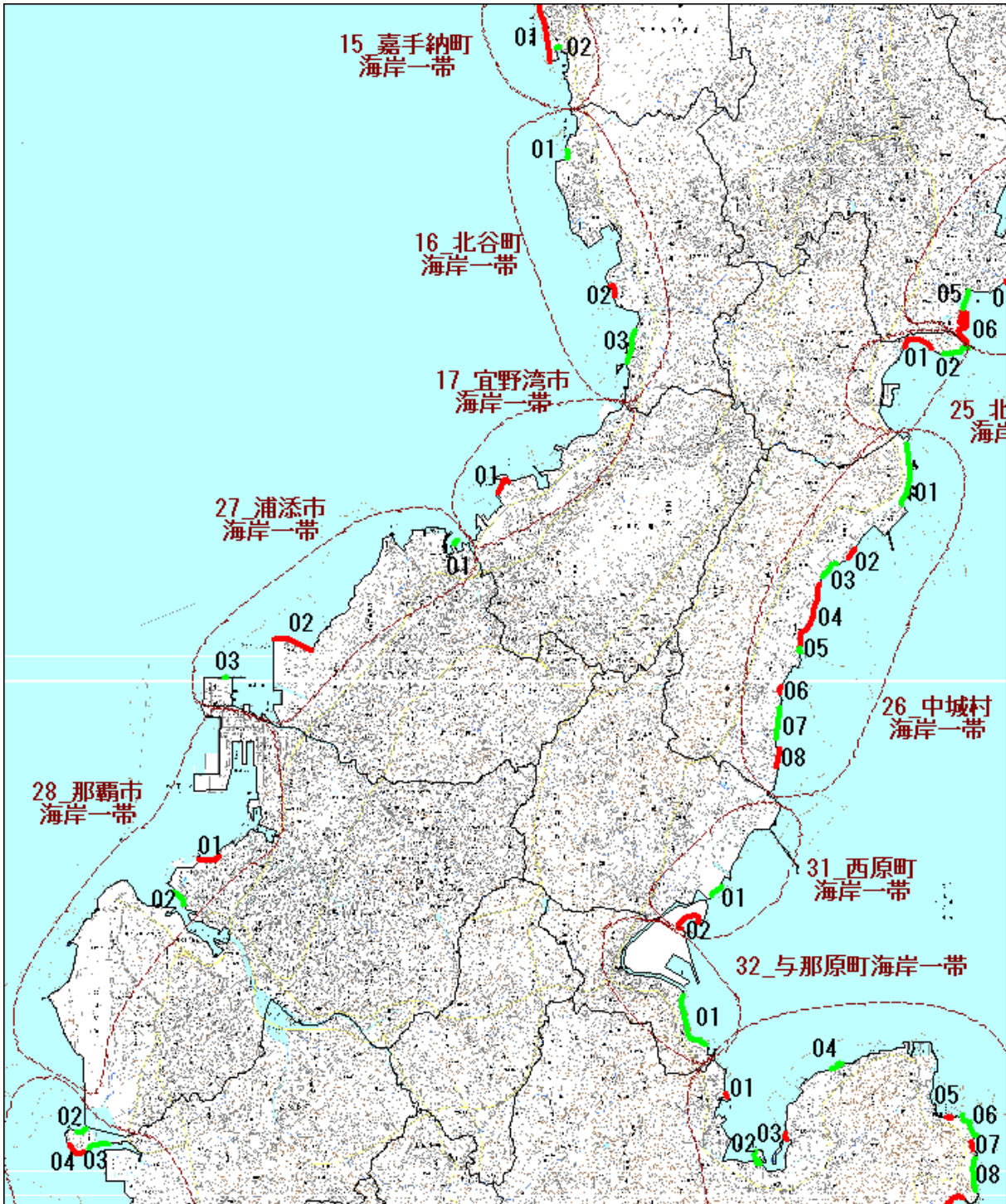
13_恩納村海岸一帯～15_嘉手納町海岸一帯



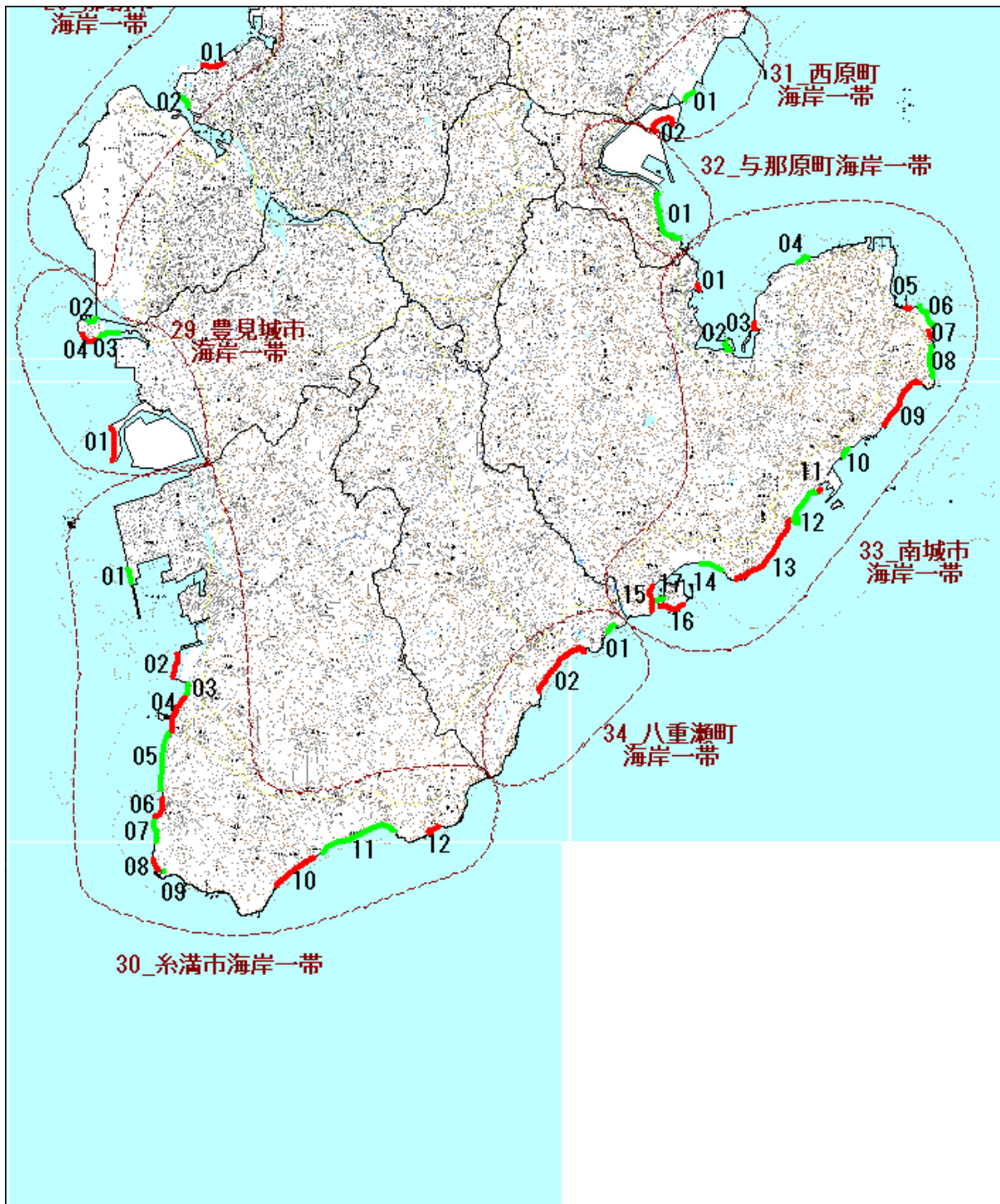
19_金武町海岸一帯～25_北中城村海岸一帯



16_北谷町海岸一帯～17_宜野湾市海岸一帯、
26_中城村海岸一帯～28_那覇市海岸一帯、

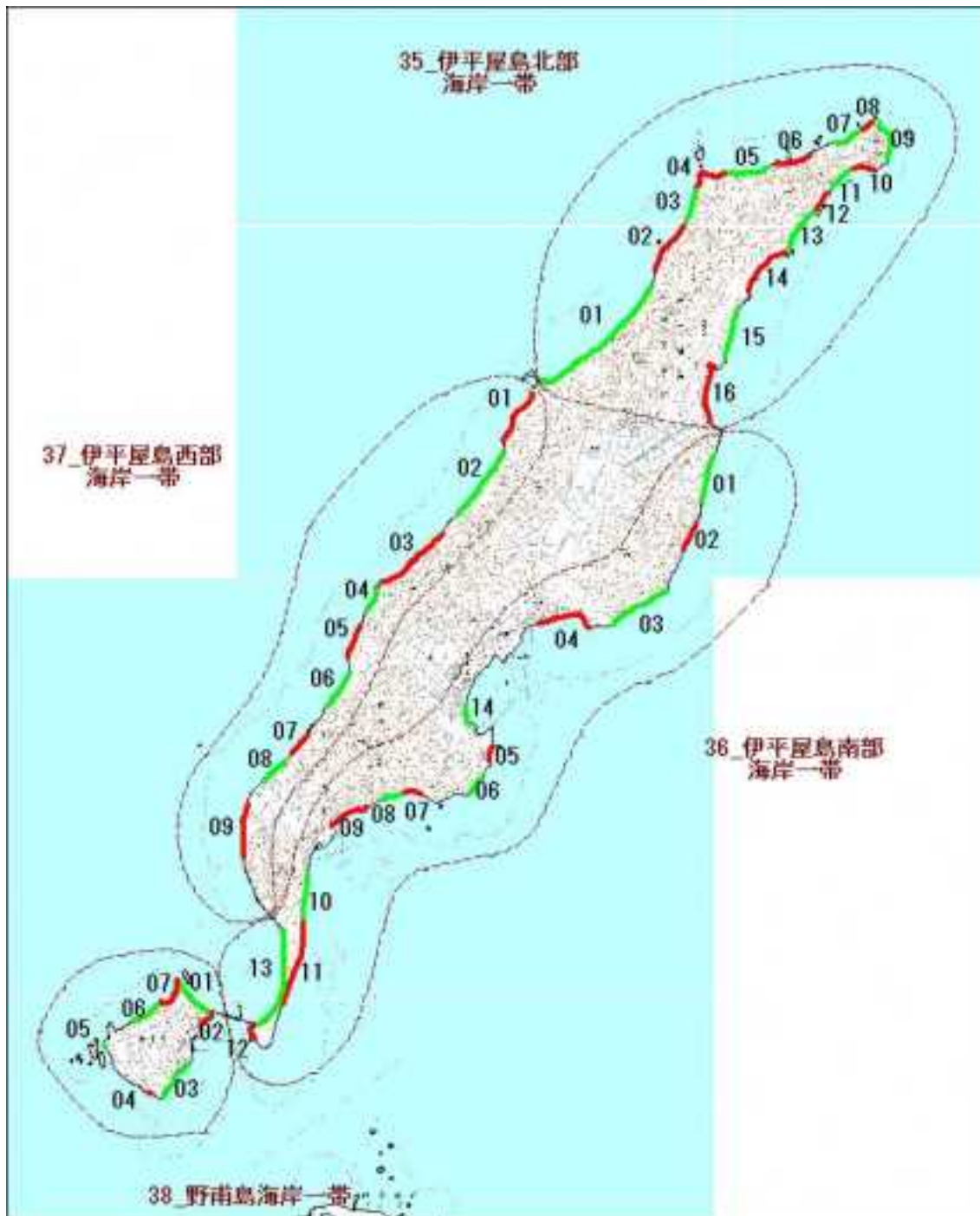


29_豊見城市海岸一帯～34_八重瀬町海岸一帯



2. 沖縄本島周辺の離島地域（詳細図）

35_伊平屋島北部海岸一帯～38_野甫島海岸一帯



39_伊是名島北西部海岸一帯～41_伊是名島南部海岸一帯



42_伊江島北部海岸一帯～43_伊江島南部海岸一帯



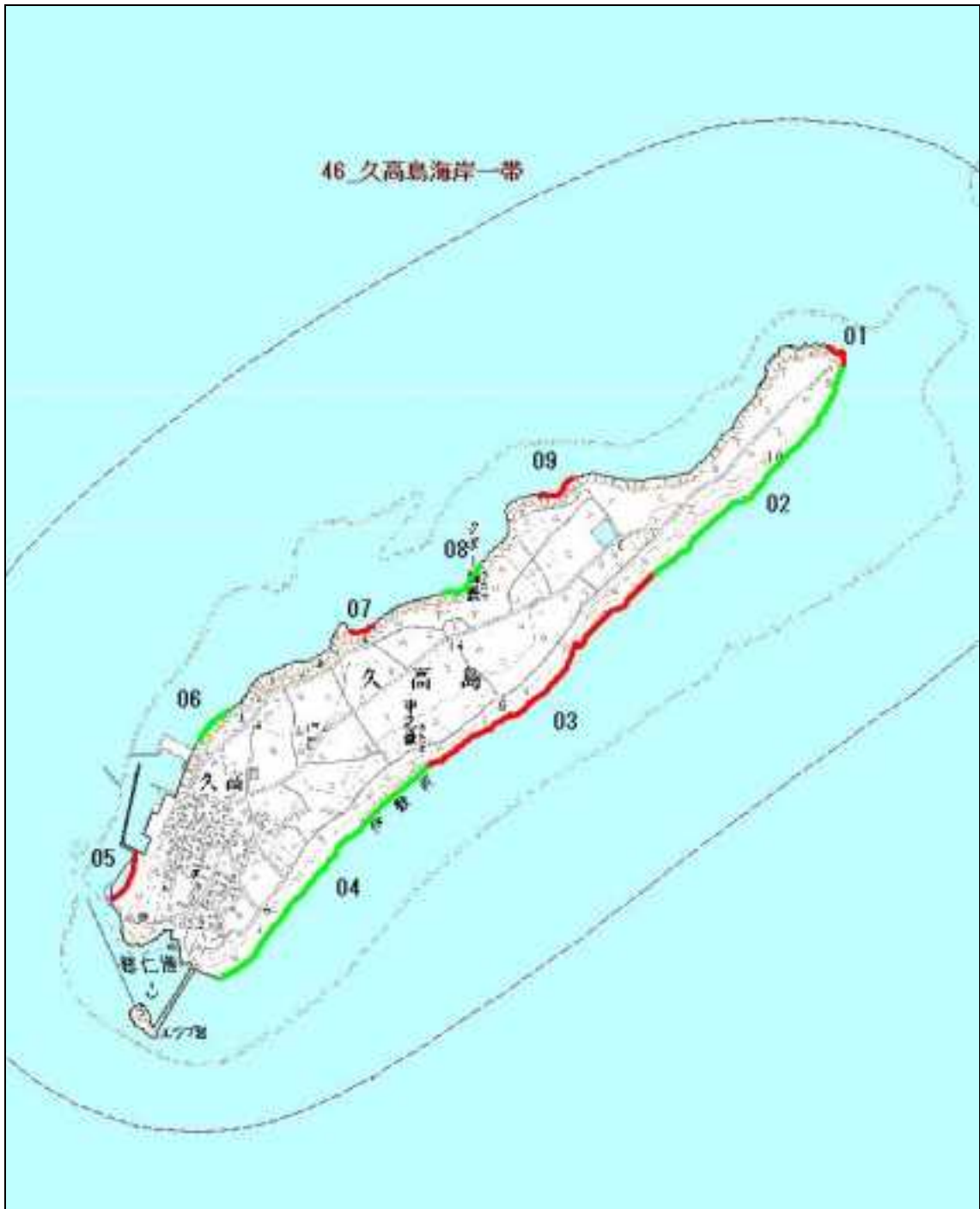
44_水納島海岸一帯



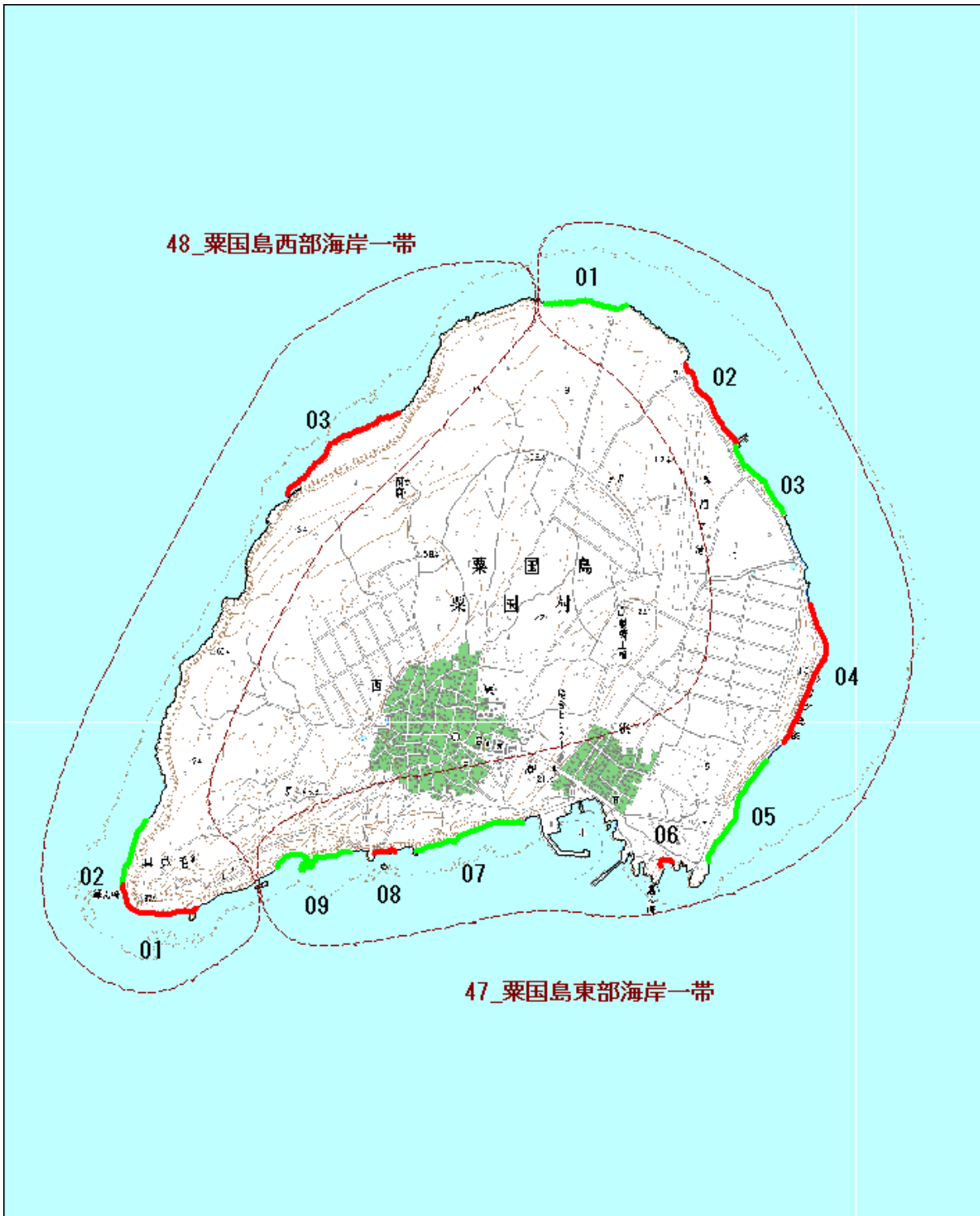
45_津堅島海岸一帯



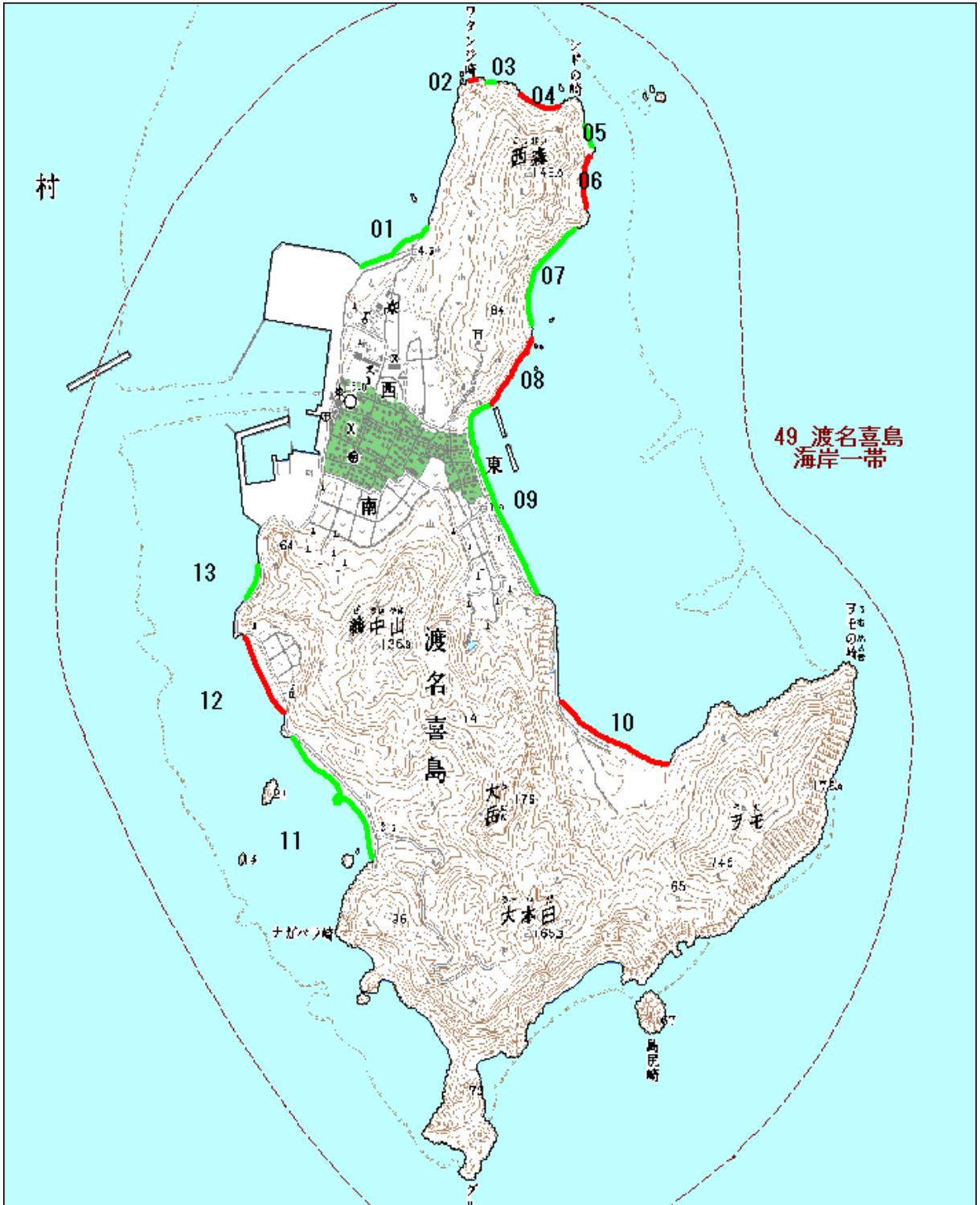
46_久高島海岸一帯



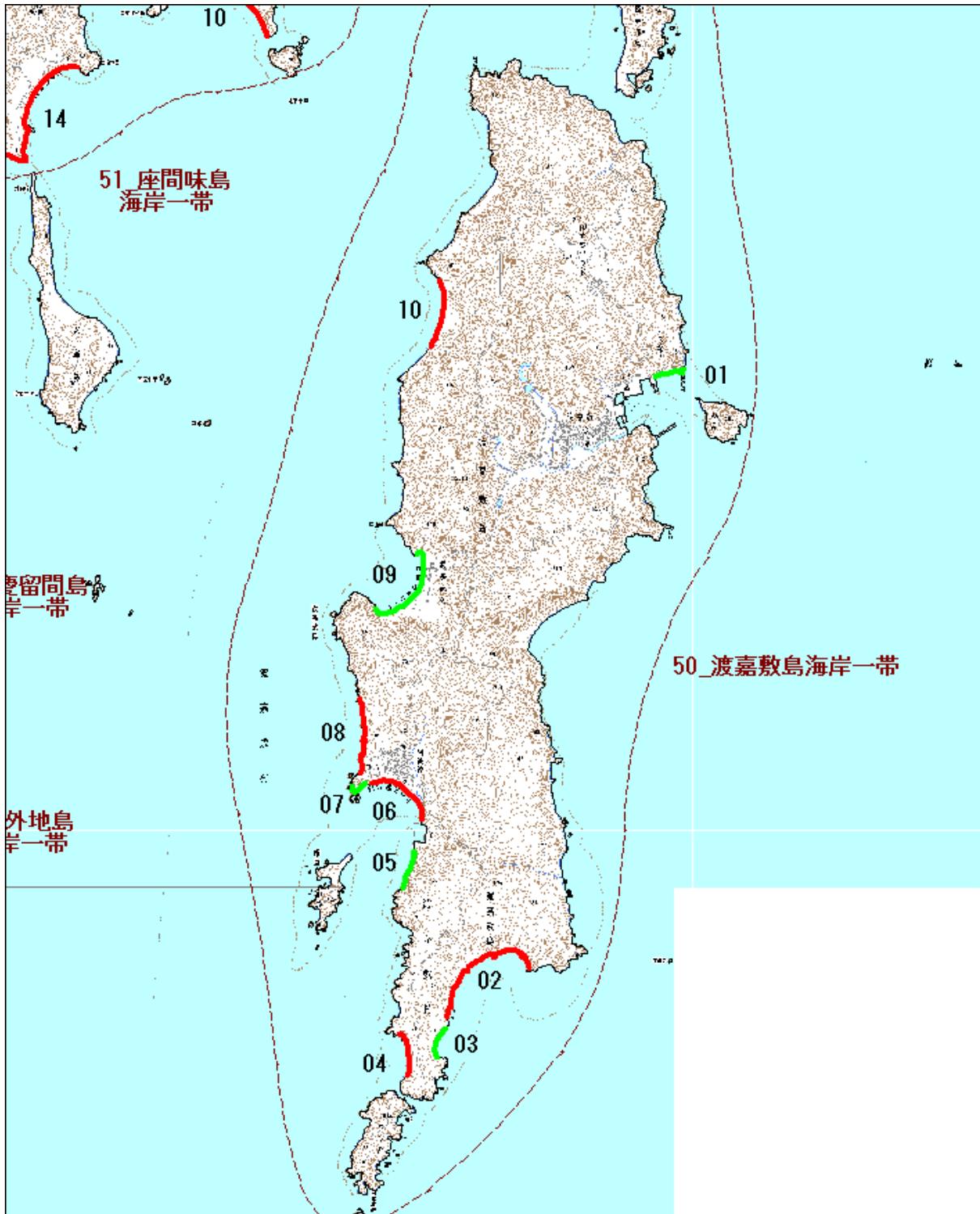
47_栗国島東部海岸一帯～48_栗国島西部海岸一帯



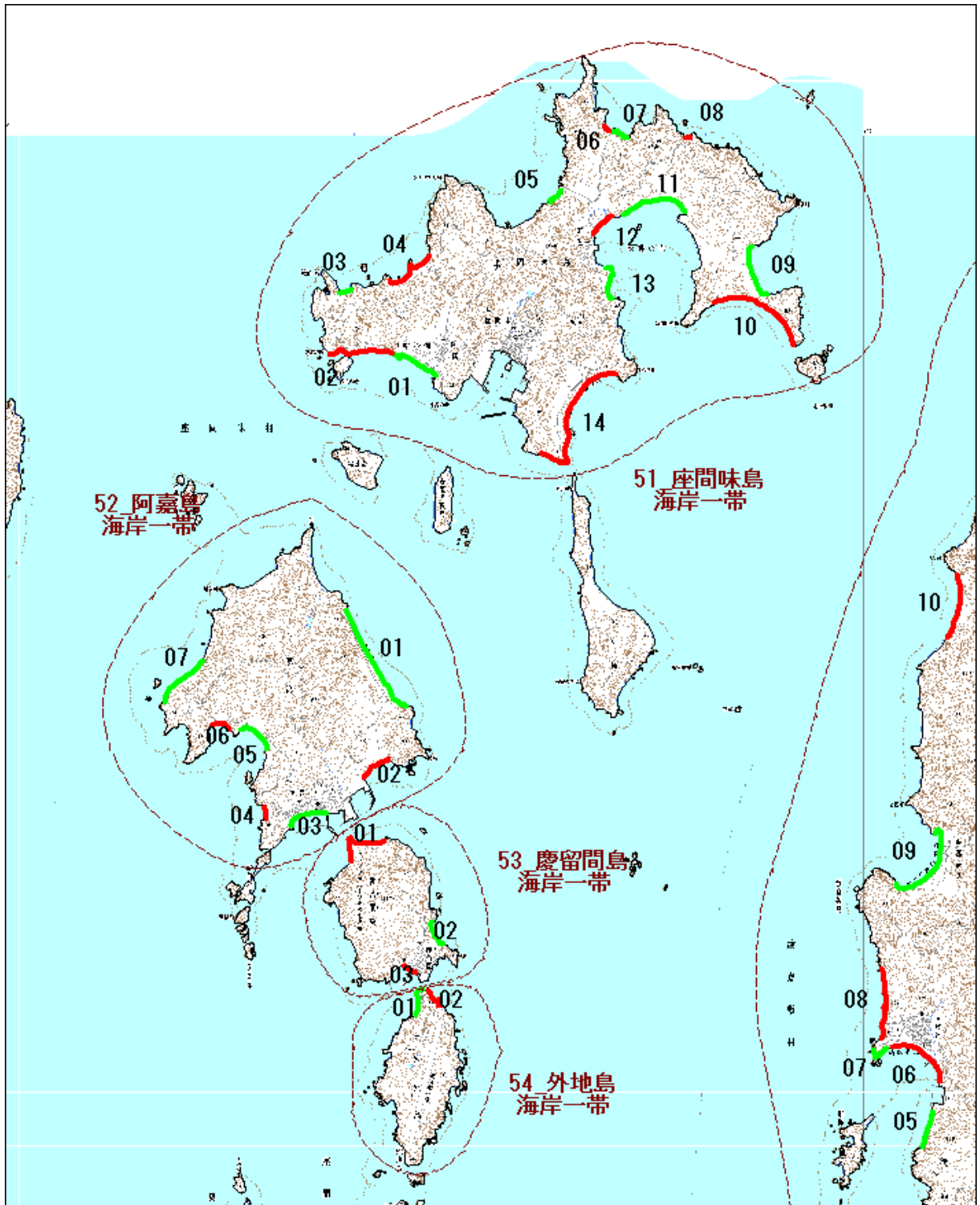
49_渡名喜島海岸一帯



50_波嘉敷島海岸一帶



51_座間味島海岸一帯～54_外地島海岸一帯

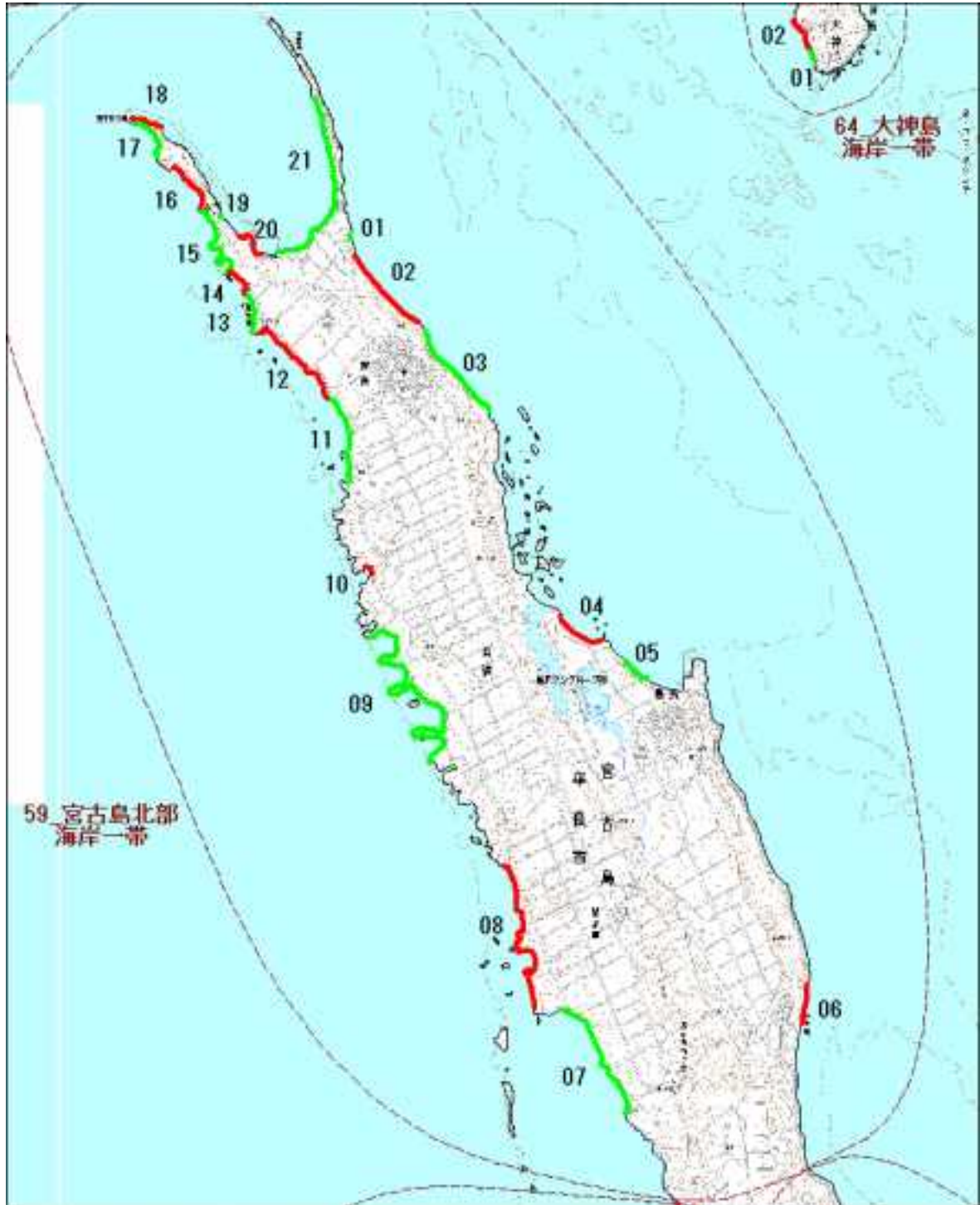


55_久米島北部海岸一帯～58_奥武島・才一八島海岸一帯



3. 宮古諸島地域（詳細図）

59_宮古島北部海岸一帯



60_宮古島東部海岸一帯



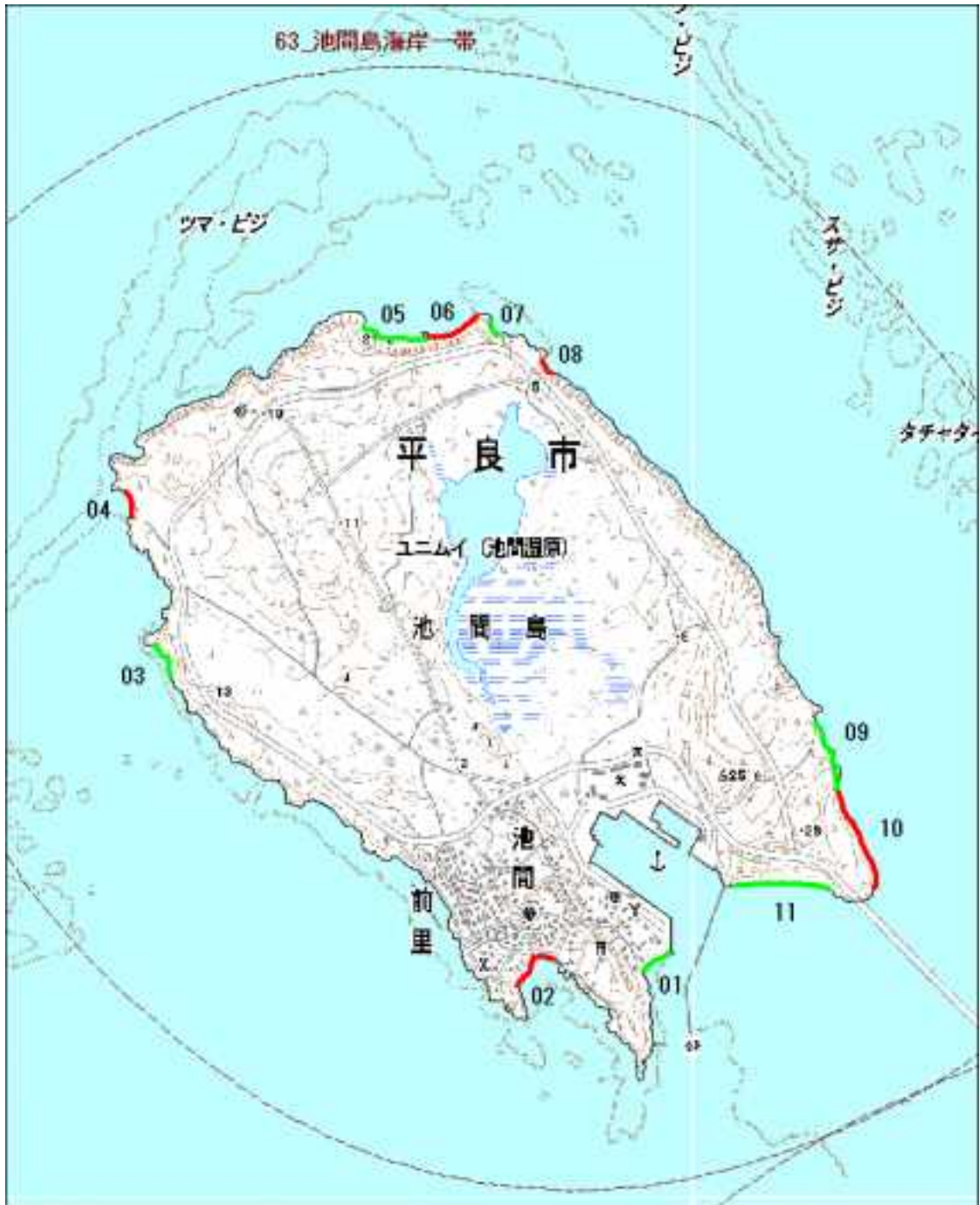
61_宮古島南部海岸一帯



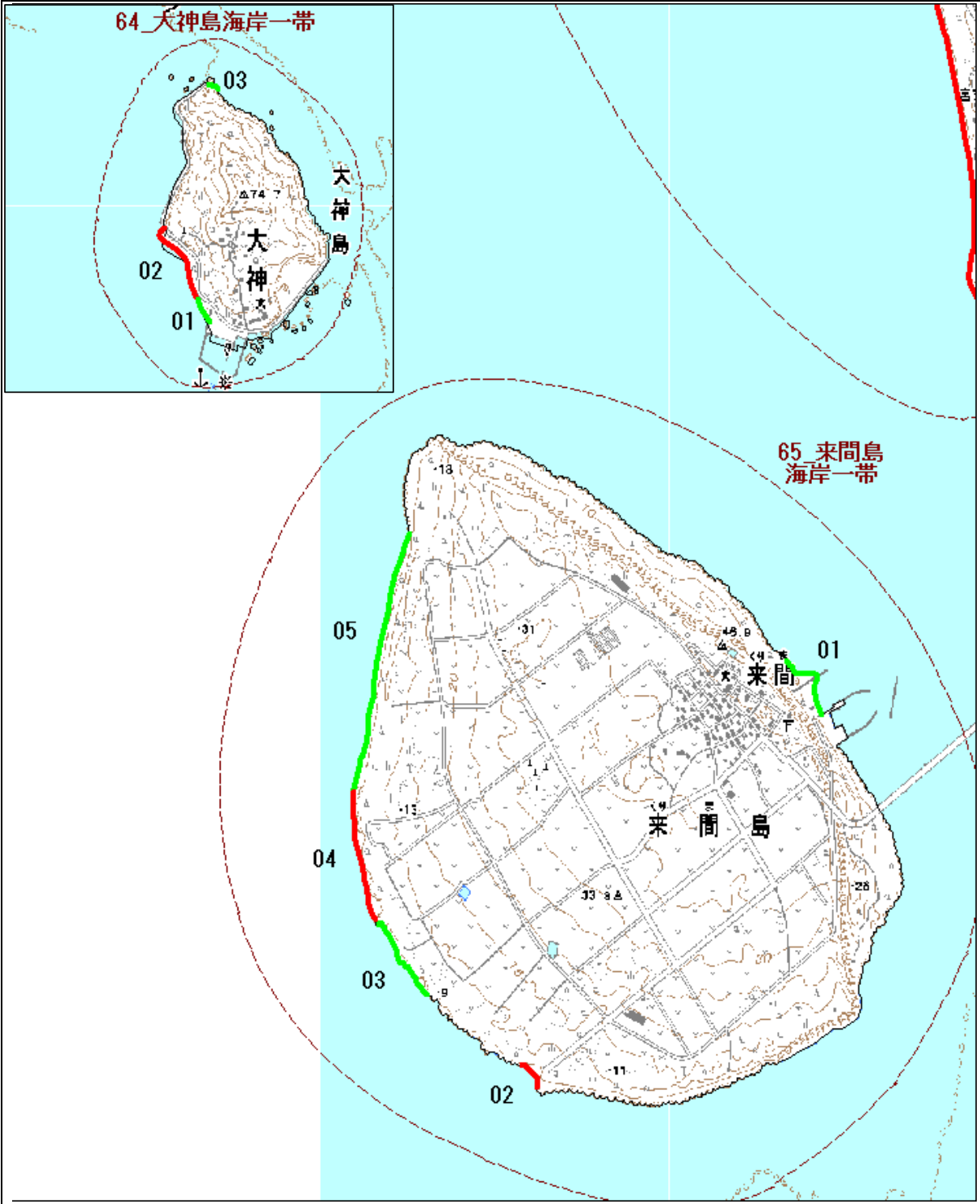
62_宮古島西部海岸一帯



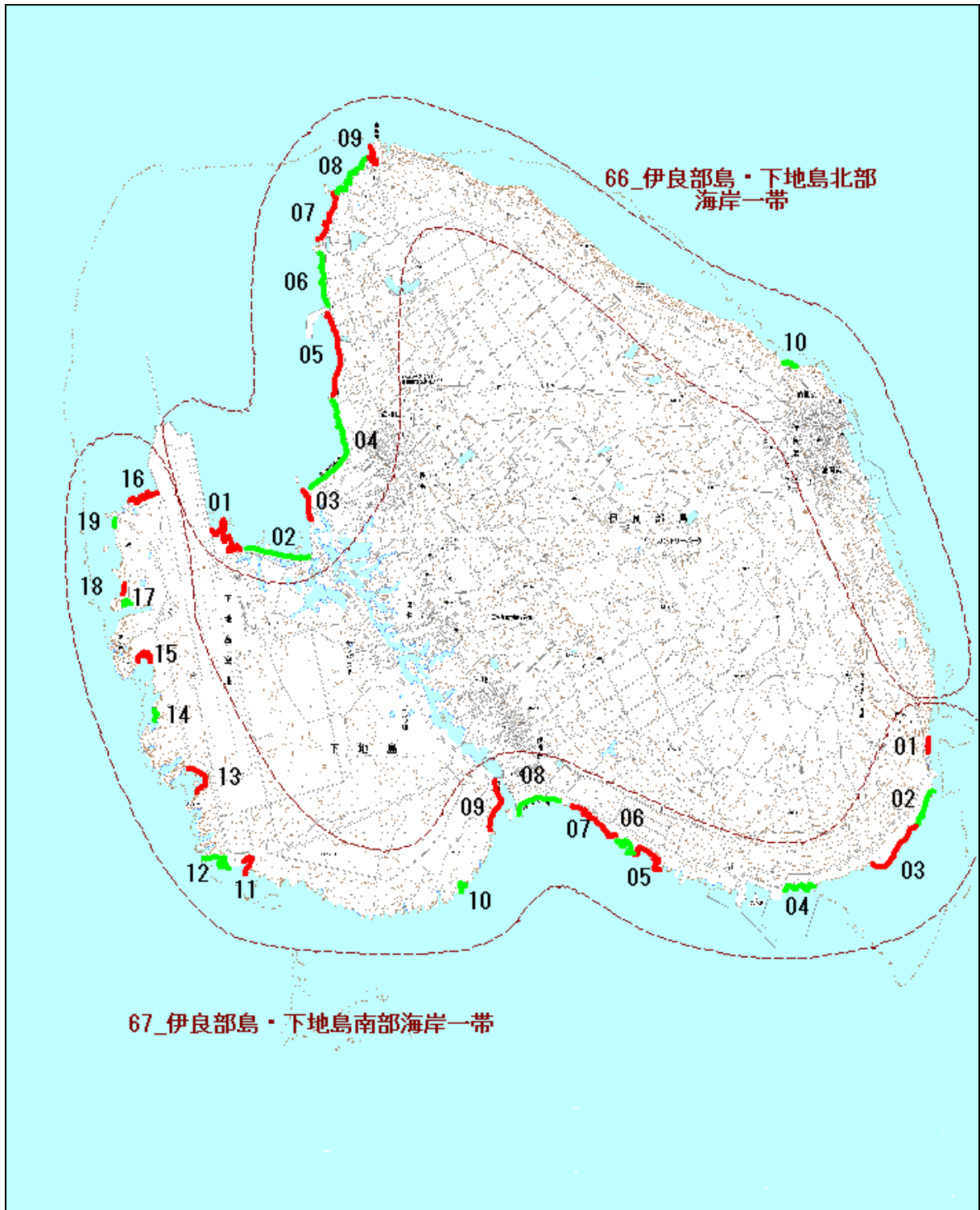
63_池間島海岸一帯



64_大神島海岸一帯、65_来間島海岸一帯



66_伊良部島・下地島北部海岸一帯～67_伊良部島・下地島南部海岸一帯



68_多良間島北海岸一帯～72_多良間村水納島海岸一帯

