



살기 좋은 섬으로



미야코 섬과 이라부 섬을 연결하는 이라부 대교

낙도 지역의 매력 향상을 위해

섬의 자원과 매력을 살린 산업 진흥을 추진

낙도 지역의 교통, 물류, 정보통신 환경, 인재 등의 불리함을 극복하고 섬들이 가진 잠재력을 끌어내는 산업 진흥을 추진합니다. 풍요로운 자연을 활용한 관광 프로그램과 낙도 각각의 환경을 살린 농림수산업의 추진, 현지 식재료를 사용한 특산품 등 각 섬의 특성을 살린 지속 가능한 산업, 고용의 창출과 지역 경제의 선순환을 목표로 합니다.



미야코 시모지시마 공항 터미널



구다카 섬으로 운항하는 페리



기타다이토 어항



현립 아에야마 병원 오키나와 타임즈사 제공

낙도의 자원, 특색을 활용



낙도 주민과의 만남을 통해 섬의 매력을 느끼는 낙도 관광, 교류 촉진 사업




양질의 낙도산 오리지널 상품




낙도의 특산품 등의 홍보 이벤트를 개최하는 '낙도 페어'



집에서 온라인으로 낙도의 매력을 체험





오키나와에 뿌리를 둔 해외의 오키나와현계 민족(우치난추)이 오키나와에 모여서 개최하는 '세계 우치난추 대회'

국제 교류와 평화의 전파

아시아 태평양 지역의 평화 거점을 목표로

동아시아의 중심에 위치한 지리적 특성을 살려서 오키나와가 연결 고리의 역할을 맡는 글로벌한 교류 네트워크의 형성을 꾀하며, 지금까지 구축해 온 세계의 우치나 네트워크를 발전시켜 다음 세대로의 계승을 도모합니다. 또한 처참한 지상전의 역사를 통해 얻은 평화에 대한 염원을 국내외로 널리 알리며 아시아 태평양 지역의 평화 구축에 공헌합니다

우치나 네트워크 계승과 발전



해외 이주자 자녀와 오키나와현의 또래 학생이 함께 오키나와의 역사와 문화 등을 학습하는 연수 프로그램을 실시

오키나와에서 평화를 희구하다



오키나와 전투 등에서 사망한 모든 사람들의 이름을 새긴 기념비 '평화의 주춧돌'



오키나와현 평화기념 자료관



오키나와 전몰자 추도식



오키나와 평화 기념당



오키나와 전투의 기록과 기억을 배워 다음 세대로 전승하는 워크숍



아시아 태평양 지역의 평화 구축 및 유지에 공헌한 개인, 단체에게 표창을 수여하는 '오키나와 평화상'





배우고자 하는 의욕을 육성



류큐, 오키나와 관련 향토 자료도 알차게 갖춘 오키나와 현립 도서관

교육 사업

고향에 대한 애착과 자부심을 가진 마음씨 따뜻한 청소년의 육성

건실한 학력, 따뜻한 마음씨, 튼튼한 몸 등 아이들이 살아갈 힘을 기를 수 있는 교육 환경의 내실화를 도모함으로써 개개인이 풍요로운 인생을 개척해 사회의 창조자가 될 수 있도록 합니다. 또한 현민들이 보다 많은 사람과 접촉하며 지역 및 오키나와의 문화, 자연 등을 배울 기회를 늘리고자 합니다.



히메유리 평화기념 자료관의 전쟁 유적 답사



오키나와 본섬에 사는 초등학생이 낙도를 방문하는 교류 체험



초등학생용 프로그래밍 강좌

평생 학습 환경의 내실화



현민을 대상으로 다양한 강좌를 개최



낙도의 이동 도서관



ICT를 활용한 낙도의 원격 교육





오키나와의 미래를 짊어질 인재 육성

잠재력을 끌어내 성장하는 사람 만들기

오키나와현에서는 국제 사회에 대응한 교육을 추진해 글로벌한 관점을 갖도록 하며, 국제 이해 교육의 추진을 도모함으로써 국제적인 감각이 풍부하고 시야가 넓은 인재 육성에 임하고 있습니다. 또한 첨단 지식 및 기능의 습득, 산업 인재의 육성, 직업 능력의 개발 등 지역을 지탱하는 전문 인재의 육성에도 힘을 쓰고 있습니다.

국제성을 함양하는 프로그램 추진



하와이 고교생을 수용해 오키나와에서 국제 교류



오키나와현의 고등학생을 미국 주립대학에 파견해 대학 생활 체험



오키나와현의 고등학생을 중국에 파견해 다른 문화를 체험하게 함으로써 시야를 넓힘



ALT(외국어 지도 조수)의 수업 풍경



초등학생의 도서관원 체험(JICA 오키나와)

산업을 지탱하는 인재 육성



외국어로 현 내 각지를 안내하는 통역 안내사



경영 감각을 갖춘 농업인을 육성하는 현립 농업대학



기술자를 키우는 직업 능력 개발 학교



지역 의료를 지원하는 의사와 약사



면적과 위치

총 면적 **2,281.00km²** (2020년 1월 1일)

오키나와현은 일본 남서부에 위치하며 규슈와 대만 사이에 활 모양으로 이어진 류큐호에 속한다. 총 면적은 2,281.00km²로 오키나와 섬, 미야코 섬, 이시가키 섬, 이리오모테 섬의 4개 주요 섬과 이헤야 섬, 이제나 섬, 구메 섬, 미나미다이토 섬, 기타다이토 섬, 이라부 섬, 하테루마 섬, 요나구니 섬, 게라마 제도 등 여러 섬들로 구성되어 있다. 아열대 기후에 속하며 평균 기온은 약 24°C.

자료: 국토지리원

인구, 취업자 수 등의 추이

구분	단위	1972	1982	1992	2002	2007	2011	2012	2013	2014	2015	2016	2017	2018	2019	목표연도 2021년도
총 인구	천명	960	1,130	1,239	1,336	1,368	1,403	1,412	1,419	1,426	1,434	1,440	1,444	1,448	1,454	1,440
노동력 인구	천명	373	469	562	625	647	666	674	682	682	700	710	718	732	746	719
취업자 수	천명	359	446	539	573	597	619	627	642	645	664	679	691	707	726	690
완전 실업률	%	3.7	4.9	4.3	8.3	7.7	7.1	6.8	5.7	5.4	5.1	4.4	3.8	3.4	2.7	4.0
현내 총 생산(명목)	억엔	4,592	17,340	31,227	36,679	36,958	36,926	37,073	38,365	39,125	41,747	43,452	44,141	46,135	46,135	51,439

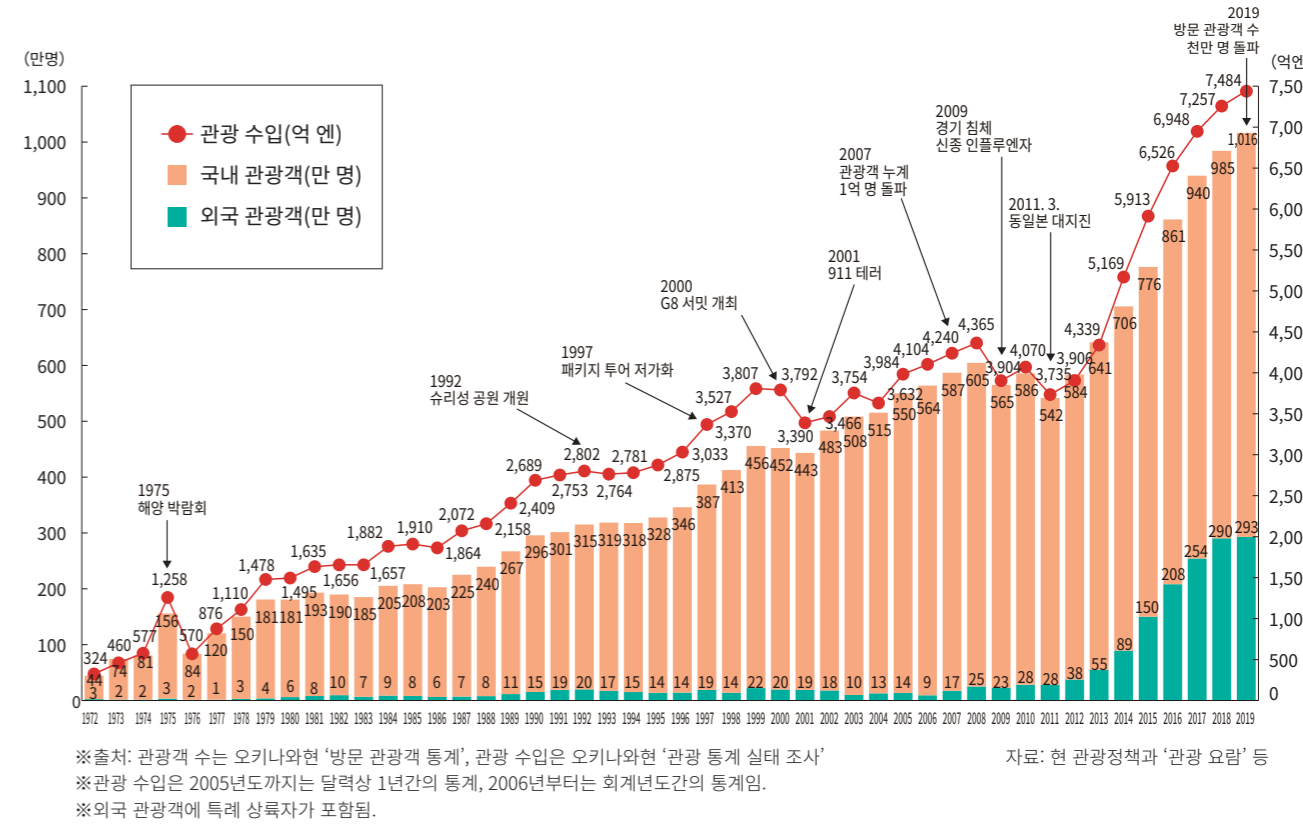
자료: 인구/총무성 통계국 '국제 조사', 오키나와현 통계과 '추계 인구'(매년 10월 1일 현재)
 노동력 인구, 취업자 수, 완전 실업률/오키나와현 통계과 '노동력 조사'
 현내 총 생산/오키나와현 통계과 '현민 경제 계산', 2018년, 2019년은 기획조정과 '2018년도 경제 전망'
 (주): 1. 목표연도인 2021년도의 값은 모두 오키나와 21세기 비전 기본 계획의 전망치임.
 2. 현민 경제 계산은 각 연도의 통계 공표에 따라 소급 개정되므로 (※)의 연도 이후의 수치는 전년도와 연속되지 않음.

주요 경제 지표

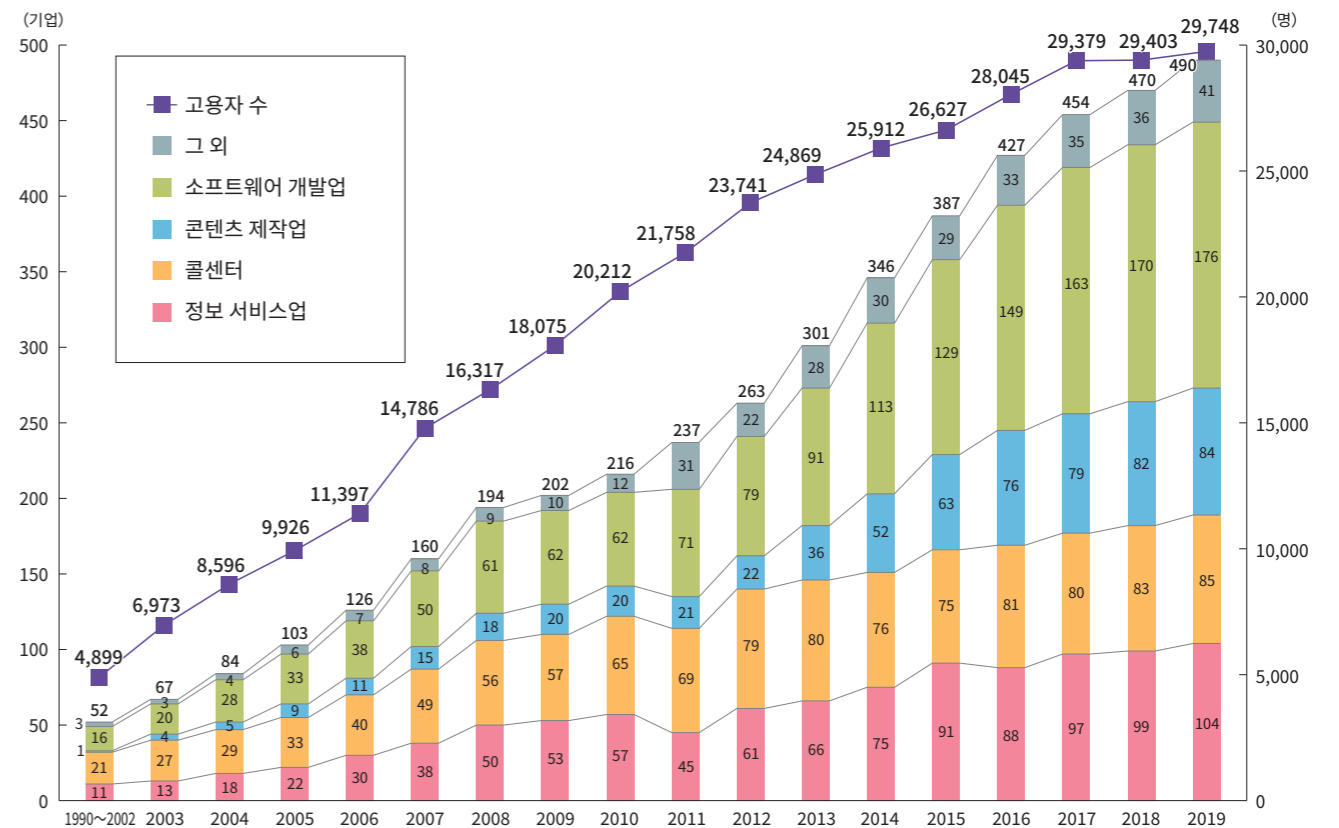
구분	단위	1972	1982	1992	2002	2007	2011	2012	2013	2014	2015	2016	2017
현내 총 소득(명목)	억엔	5,013	18,226	31,929	37,869	38,717	38,978	38,954	40,420	41,426	44,032	45,975	46,742
기지 의존도	%	15.5	7.4	4.9	5.4	5.5	5.1	5.6	5.2	5.9	5.2	5.2	6.0
재정 의존도(현)	%	23.5	34.8	37.4	40.3	37.7	39.4	40.1	39.5	40.6	38.5	37.7	37.9
재정 의존도(국가)	%	17.9	18.6	21	24.1	22.2	24.4	24.6	24.5	24.4	24.0	24.0	23.8
이출입차(현)	%	△28.3	△22.7	△8.8	△20.1	△18.1	△14.2	△15.0	△16.0	△15.8	△16.6	△16.0	△17.2
수출입차(국가)	%	2	0.9	2.2	1.3	1.5	△0.9	△1.7	△1.7	△1.6	△0.1	1.0	0.9
1인당 현민 소득	천엔	440	1,364	2,038	2,052	2,023	1,981	1,971	2,054	2,059	2,192	2,315	2,349
1인당 국민 소득	천엔	740	1,848	2,967	2,855	3,068	2,805	2,820	2,938	2,983	3,070	3,091	3,164
소득 격차	%	59.5	73.8	68.7	71.9	65.9	70.6	69.9	69.9	69.0	71.4	74.9	74.2

자료: 오키나와현 통계과 '현민 경제 계산', 내각부 '국민 경제 계산'
 (주) 1: 기지 의존도=군 관계 수취/현민 총소득(명목)×100
 2: 재정 의존도=(정부 최종 소비 지출+공적 총 고정 자본 형성)/현민 총소득(국민 총소득)(명목)×100
 3: 이출입차=순이출/현민 총소득(국민 총소득)(명목)×100
 4: 소득 격차=1인당 현민 소득/1인당 국민 소득×100

방문 관광객 수와 관광 수입 추이



오키나와에 입지한 정보통신 관련 기업 수 및 고용자 수의 추이





오кина와현의 꽃 ‘데이고’

콩과의 낙엽대교목이며 원산지는 인도입니다. 꽃은 3월~5월경에 피고, 결가지 끝부터 꽃가지로 송이 모양의 배열을 이루며 진홍색으로 타오르듯 아름다운 모습을 뽐냅니다. 진홍색 꽃은 남국 오кина와의 상징에 걸맞으며 관광 자원으로서 큰 효과가 있다는 점, 또한 줄기는 칠기의 재료로 사용되어 경제적 및 공예품적으로 귀중하다는 점 때문에 현의 꽃으로 제정되었습니다. (1972년 제정)




오кина와현의 나무 ‘류큐 소나무’

오кина와 고유의 나무로, 높이는 15m 안팎에 이르며 나이를 먹을수록 수관이 넓게 펼쳐져 아름다운 가지 모양을 자랑합니다. 가로수, 풍치수, 분재, 방풍림으로 널리 이용되며 증식이 용이해 경제적 효과가 크다는 점 때문에 현의 나무로 선정되었습니다. 류큐 정부는 1966년 2월 7일에 ‘류큐 소나무’를 현의 나무로 삼기로 했습니다. (1972년 제정)



오кина와현의 새 ‘오кина와딱따구리’

세계에서도 보기 드문 유일속 유일종의 딱따구리과의 새로, 오кина와 본섬 북부에만 서식하며 국가 특별 천연기념물로 지정되어 있습니다. 1886년에 영국인에 의해 발견되어 1888년에 처음 소개되었습니다. 1955년에는 류큐 정부가 천연기념물로 지정했다는 점, 개체수가 감소하여 그대로 방치하면 멸종될 우려가 있다는 점 때문에 ‘오кина와딱따구리’가 현의 새로 선정되었습니다. (1972년 제정)



오кина와현의 물고기 ‘다카사고 (구루쿤=방언명)’

크기는 25cm 전후, 색깔이 선명하고 아름다우며 오кина와부터 인도양에 걸쳐 분포하는 열대성의 친숙한 물고기입니다. 1년 내내 어획되며 생산량이 해마다 증가하고 있고 오кина와현의 주요 어종이라는 점, 오кина와 특유의 몰아넣기식 부망 어업으로 대부분이 어획된다는 점, 오кина와에는 몇 없는 대중적인 물고기로서 현민의 식탁에 널리 보급되어 있다는 점 때문에 현의 물고기로 선정되었습니다. (1972년 제정)



오кина와현의 나비 ‘이데아왕나비’

네발나비과의 나비이며, 일본의 나비 중에서는 가장 큰 종 중 하나입니다. 흰색 바탕에 검은 반점 무늬가 있고 천천히 우아하게 나는 모습이 특징적이며, 황금색 번데기로도 유명합니다. 오кина와현에서는 광역 분포종이며 현민에게 널리 사랑받고 있다는 점 때문에 ‘이데아왕나비’가 현의 나비로 선정되었습니다. (2020년 제정)

오кина와 현민의 노래

작사: 미야자토 세이코
보충: 오кина와 현민의 노래 선정 위원회
작곡: 구스쿠마 시게루

오кина와현의 마크



마크의 바깥쪽 원은 해양을 나타내며, 흰 부분은 로마자의 ‘O’ (OKINAWA)로 오кина와를 표현함과 동시에 인간의 조화를 강조합니다. 또한 안쪽 원은 동적으로, 그리고 글로벌하게 뻗어나가는 현의 발전성을 상징하는 이른바 ‘해양’, ‘평화’, ‘발전’의 심볼입니다.

1. 밝아져 가는 맑은 바다에 자리한 섬들 구름이 걷히고 세계에 울리는 새벽 종소리 시련의 역사 이겨내고 이제 영광의 아침에 선다 아아 우리 우리는 맹세해 오кина와의 영원한 평화를
2. 구로시오 둘러싼 모모우라에 푸른 산천이 아름답게 빛나고 자주 개발 풍요로운 새 오кина와의 건설에 지금 동포는 앞다투어 나선다 이제 우리 우리는 쌓아 올려 고향의 영원한 번영을
3. 빛나는 창공에 불타는 데이고 꽃 물들여 대대로 계승해 전해 온 민족 문화 찬연하게 지금 고향의 땅을 비춘다 아아 우리 우리는 만들어 오кина와의 미래의 문화를

오кина와현 개황

2021년 3월 발행
기획 및 발행 오кина와현 지사공실 공보과 098-866-2020
편집 및 제작 고분도 커뮤니케이션즈 주식회사 098-889-1131