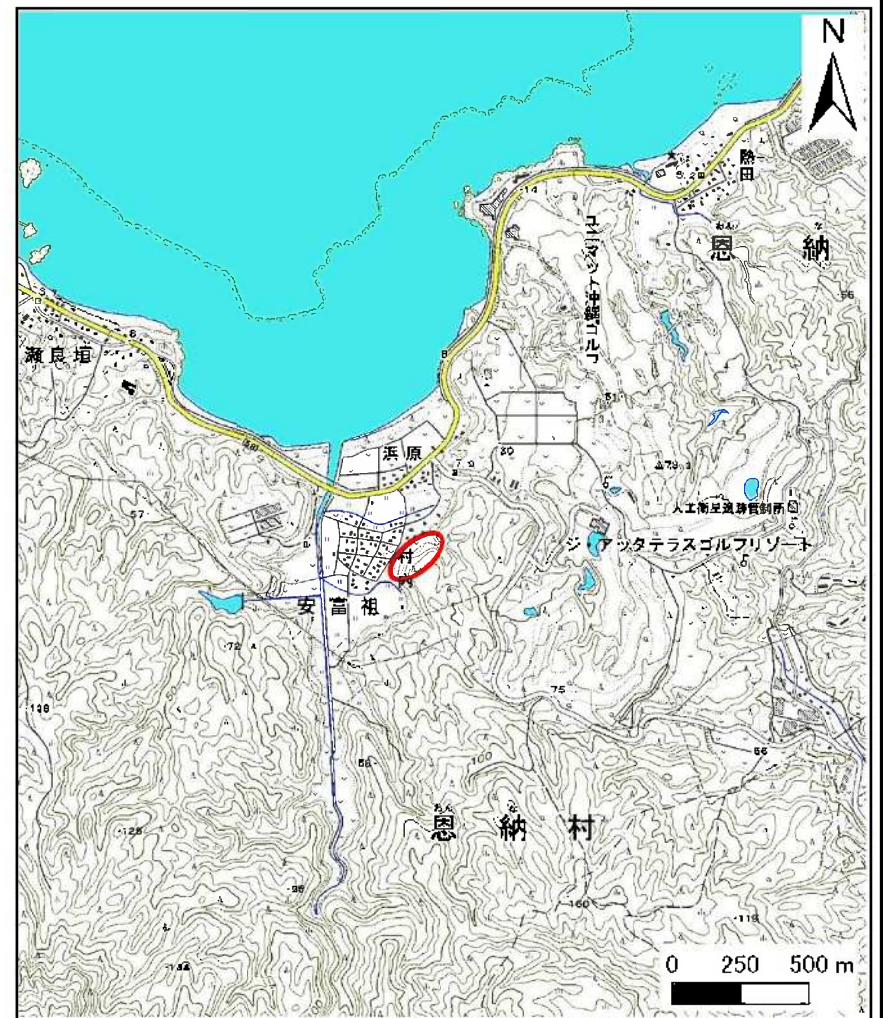


土砂災害警戒区域等の指定の公示に係る図書(その1)



(1/200,000)

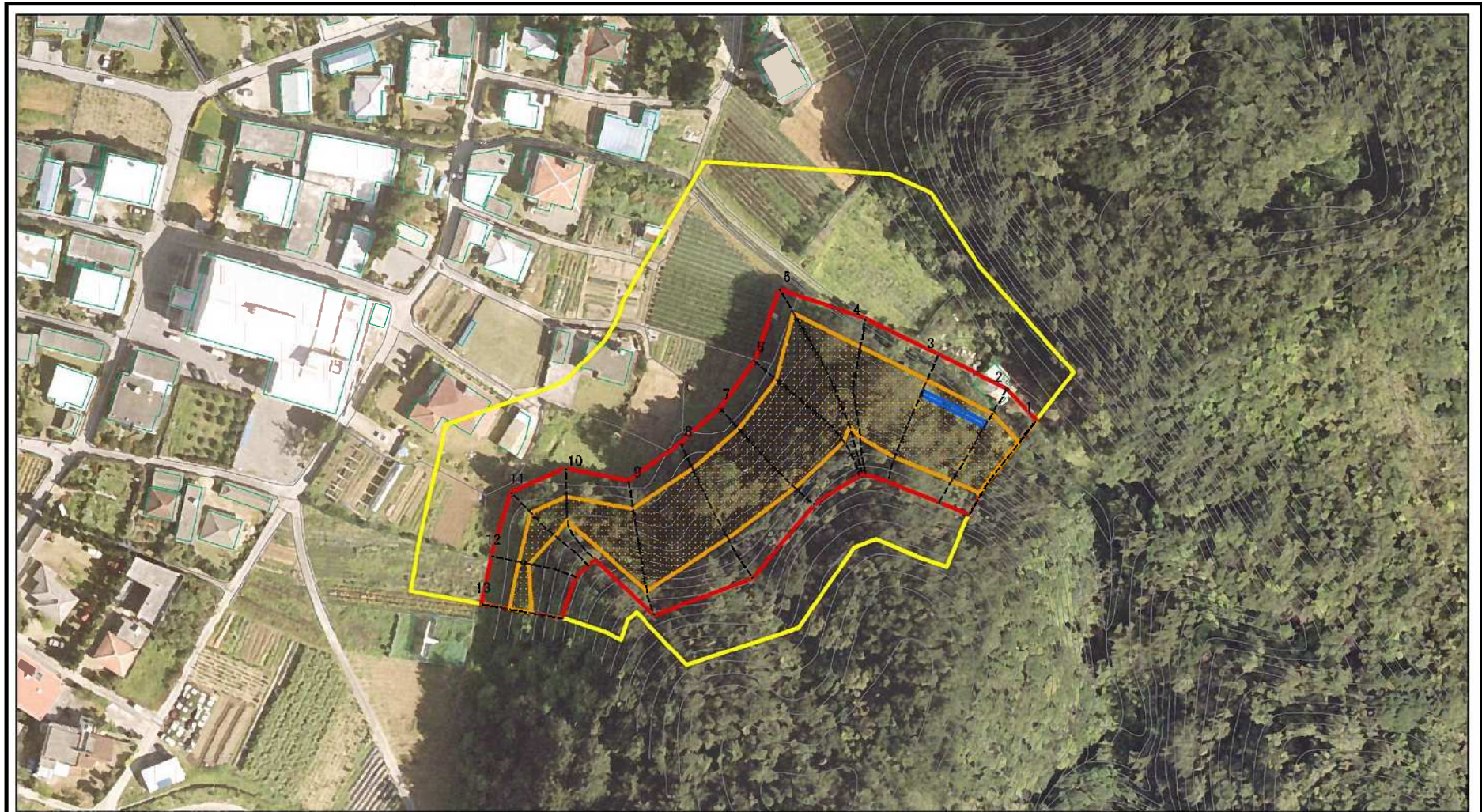


(1/25,000)

様式-1(急) 土砂災害警戒区域・土砂災害特別警戒区域 位置図	自然現象の種類	急傾斜地の崩壊
	箇所番号	Ⅱ-187
	箇所名	安富祖-2
	所在地	沖縄県恩納村安富祖村内原

この地図は、国土地理院長の承認を得て、同院発行の数値地図200000(地図画像)及び数値地図25000(地図画像)を複製したものである。(承認番号 平21業複、第785号)

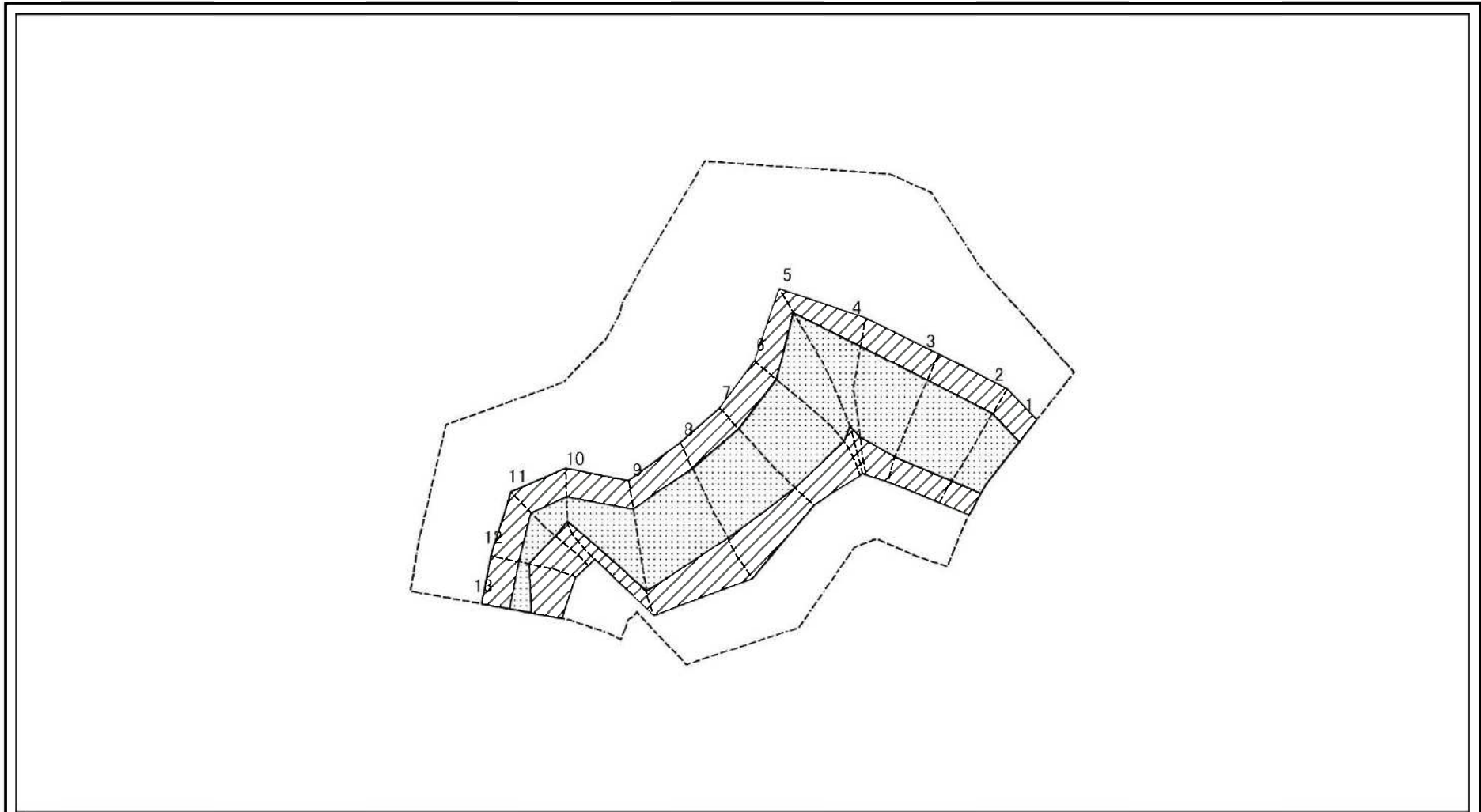
土砂災害警戒区域等の指定の公示に係る図書(その2-1)



図中の数字は横断測線番号を示す

様式-2-1(急) 土砂災害警戒区域・土砂災害特別警戒区域 区域図(その2)	土砂災害防止法施行令第2条の基準に該当する区域		N 縮尺 1:1,500	自然現象の極類	急傾斜地の崩壊	箇所番号	11 187
	土砂災害防止法施行令第1条の基準に該当する区域			告示番号	沖縄県告示第152号	箇所名	安富祖-2
	土砂等の移動(落下)が1m以下の場合、1石等の移動による力が10kN/m ² を超えたる区域			告示年月日	令和6年3月29日	所在地	沖縄県恩納村安富祖村内原
	土砂等の埋積の高さが3mを超える区域						
	それ以外の区域						

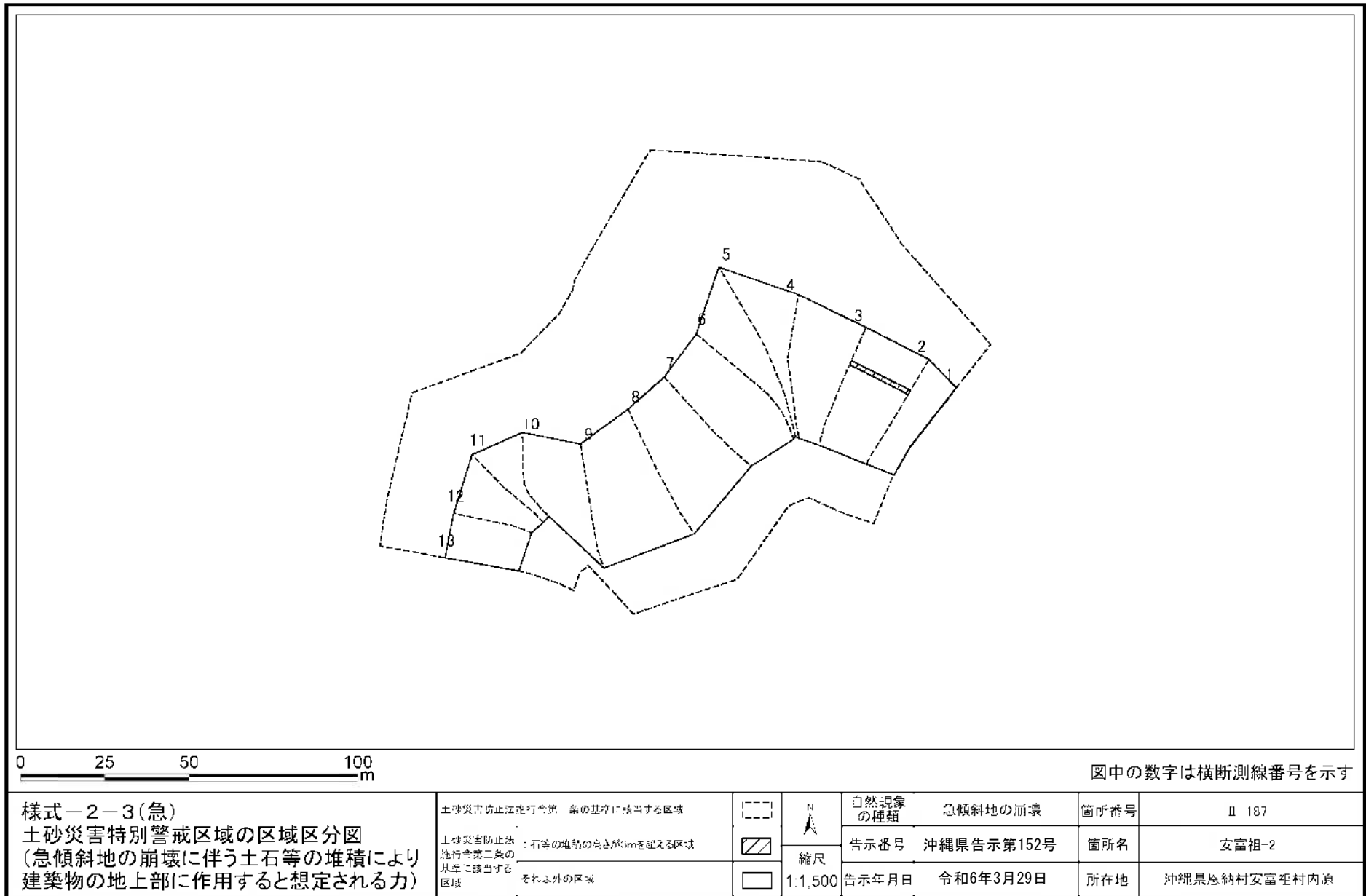
土砂災害警戒区域等の指定の公示に係る図書(その2-2)



図中の数字は横断測線番号を示す

様式-2-2(急) 土砂災害特別警戒区域の区域区分図 (急傾斜地の崩壊に伴う土石等の移動により建築物の地上部に作用すると想定される力)	土砂災害防止法施行令第二条の基準に該当する区域		N 縮尺 1:1,500	自然現象の種類	急傾斜地の崩壊	箇所番号	Ⅱ-187	
	土砂災害防止法施行令第三条の基準に該当する区域	土石等の(移動)高さが1m以下の場合、 土石等の移動による力が100kN/mを超える区域 それ以外の区域		 	告示番号	沖縄県告示第152号	箇所名	安富祖-2
	告示年月日	令和6年3月29日		所在地	沖縄県恩納村安富祖村内原			

土砂災害警戒区域等の指定の公示に係る図書(その2-3)



土砂災害警戒区域等の指定の公示に係る図書(その3)(案)

(1/1)

横断測線の区間	土石等の移動により建築物の地上部に作用すると想定される力				土石等の堆積により建築物の地上部に作用すると想定される力				横断測線の区間	土石等の移動により建築物の地上部に作用すると想定される力				土石等の堆積により建築物の地上部に作用すると想定される力			
	土石等の(移動)高さが1m以下の場合、十石等の移動による力が100kN/m ² を超える区域		それ以外の区域		土石等の堆積の高さが3mを超える区域		それ以外の区域			土石等の(移動)高さが1m以下の場合、十石等の移動による力が100kN/m ² を超える区域		それ以外の区域		土石等の堆積の高さが3mを超える区域		それ以外の区域	
1 ~ 2	148.60	1.00	100.00	1.00	-	-	16.05	3.00	~								
2 ~ 3	148.60	1.00	100.00	1.00	16.64	3.11	16.05	3.00	~								
3 ~ 4	147.51	1.00	100.00	1.00	-	-	16.05	3.00	~								
4 ~ 5	133.92	1.00	100.00	1.00	-	-	14.96	2.79	~								
5 ~ 6	133.42	1.00	100.00	1.00	-	-	14.96	2.79	~								
6 ~ 7	148.06	1.00	100.00	1.00	-	-	16.05	3.00	~								
7 ~ 8	148.06	1.00	100.00	1.00	-	-	16.05	3.00	~								
8 ~ 9	148.33	1.00	100.00	1.00	-	-	16.05	3.00	~								
9 ~ 10	148.33	1.00	100.00	1.00	-	-	16.05	3.00	~								
10 ~ 11	114.93	1.00	100.00	1.00	-	-	11.22	2.10	~								
11 ~ 12	114.93	1.00	100.00	1.00	-	-	11.22	2.10	~								
12 ~ 13	115.12	1.00	100.00	1.00	-	-	11.20	2.09	~								
~									~								
~									~								
~									~								
~									~								
~									~								
~									~								
~									~								
~									~								
~									~								
~									~								
~									~								
~									~								
~									~								
~									~								

様式-3(急) 建築物の構造の規制に必要な衝撃に関する事項	自然現象の種類	急傾斜地の崩壊	箇所番号	II-187
	告示番号	沖縄県告示第152号	箇所名	安富祖-2
	告示年月日	令和6年3月29日	所在地	沖縄県恩納村安富祖村内原