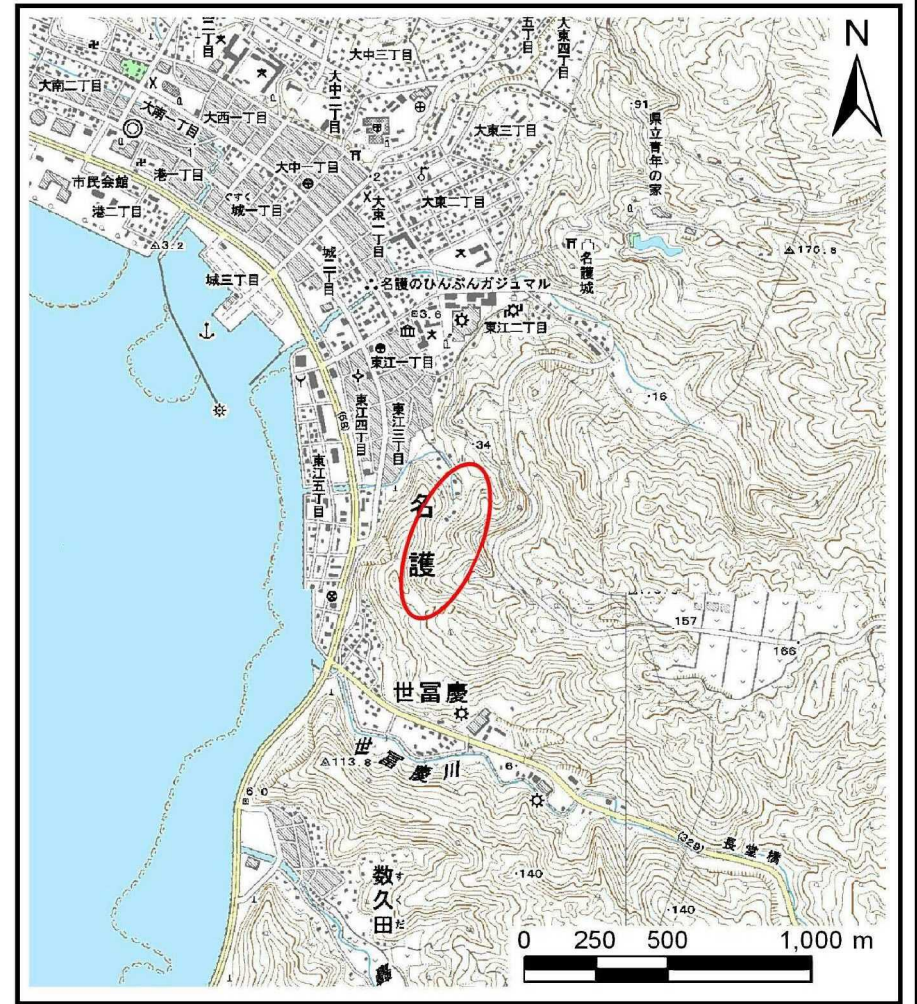


# 土砂災害警戒区域等の指定の公示に係る図書（その1）



(1/200,000)

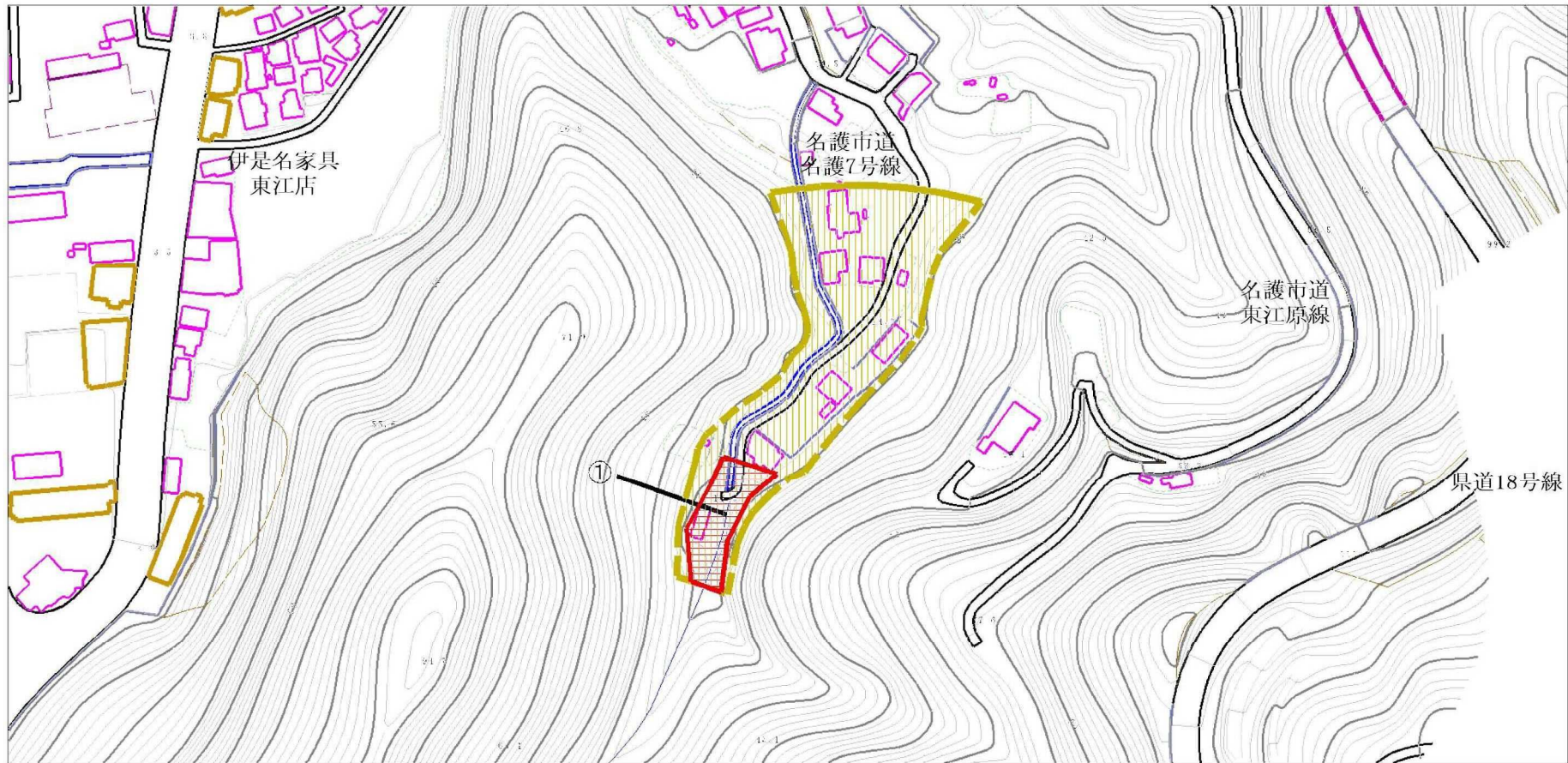


(1/25,000)

様式-1(土) 土砂災害警戒区域・土砂災害特別警戒区域 位置図	自然現象の種類	土石流
	溪流番号	209-A17-03
	溪流名	
	所在地	沖縄県名護市字名護、東江三丁目

この地図は、国土地理院長の承認を得て、同院発行の数値地図200000(地図画像)及び数値地図25000(地図画像)を複製したものである。(承認番号 平22業複、第446号)

# 土砂災害警戒区域等の指定の公示に係る図書（その2）



様式-2(土)

土砂災害警戒区域・土砂災害特別警戒区域  
区域図

土砂災害防止法施行令第二条の基準に該当する区域



自然現象  
の種類

土石流

溪流番号

209-A17-03

土砂災害防止法  
施行令第三条の  
基準に該当する  
区域



縮尺

告示番号

沖縄県告示第154号

溪流名

土石流の高さが1mを超える場合、土石等の  
移動による力が50kN/m<sup>2</sup>を超える区域



1:2,500

告示年月日

令和2年3月27日

所在地

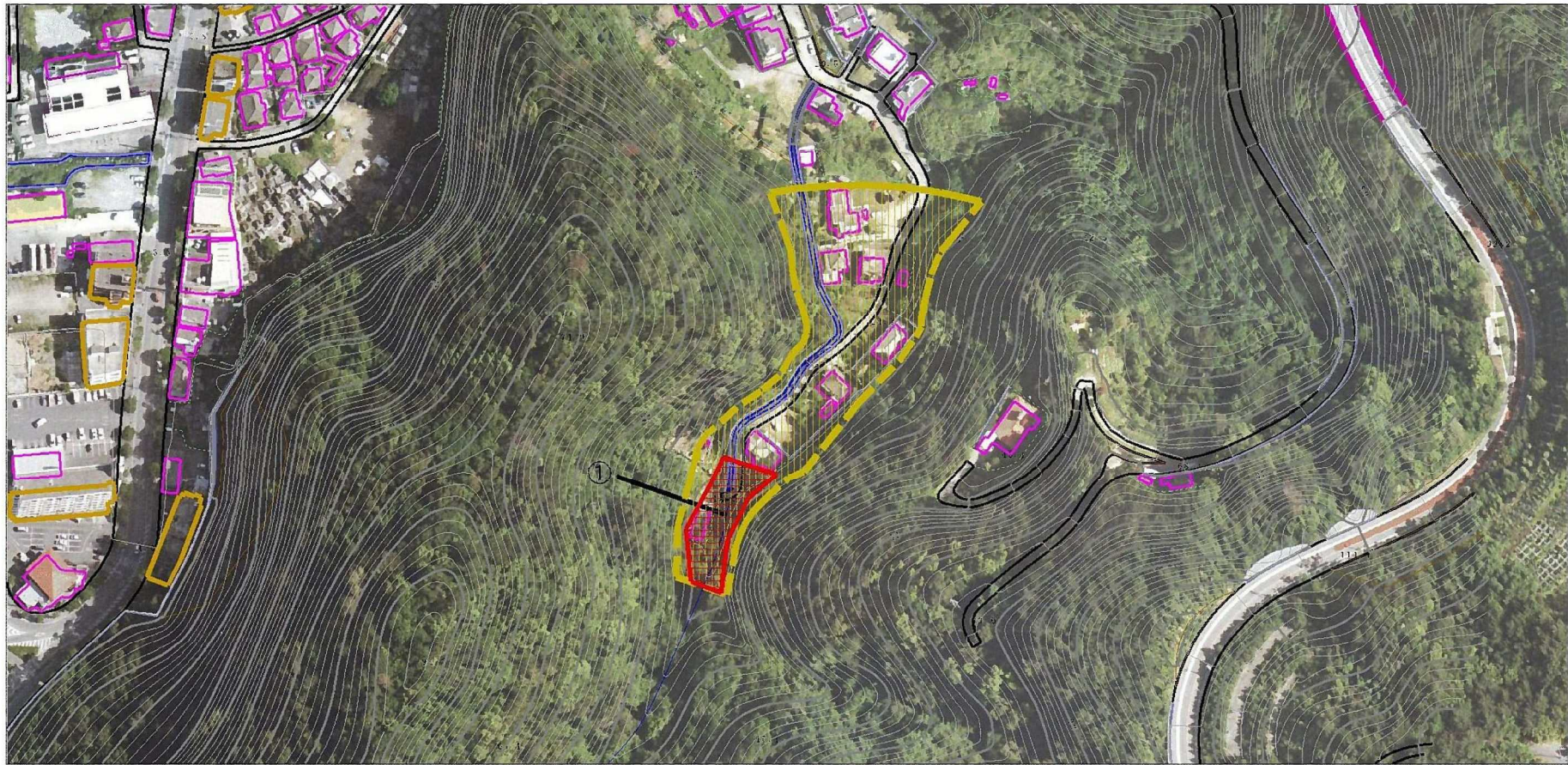
沖縄県名護市字名護、  
東江三丁目

土石流の高さが1mを超える場合、土石等の  
移動による力が50kN/m<sup>2</sup>を超えない区域



その他の区域

# 土砂災害警戒区域等の指定の公示に係る図書（その2-1）



0 100m

様式-2-1(土)

土砂災害警戒区域・土砂災害特別警戒区域  
区域図

土砂災害防止法施行令第二条の基準に該当する区域



土砂災害防止法  
施行令第三条の  
基準に該当する  
区域



土砂の高さが1mを超える場合、土石等の  
移動による力が50kN/m<sup>2</sup>を超える区域



その他の区域



縮尺

1:2,500

自然現象  
の種類

土石流

告示番号

沖縄県告示第154号

告示年月日

令和2年3月27日

溪流番号

209-A17-03

溪流名

所在地

沖縄県名護市字名護、  
東江三丁目