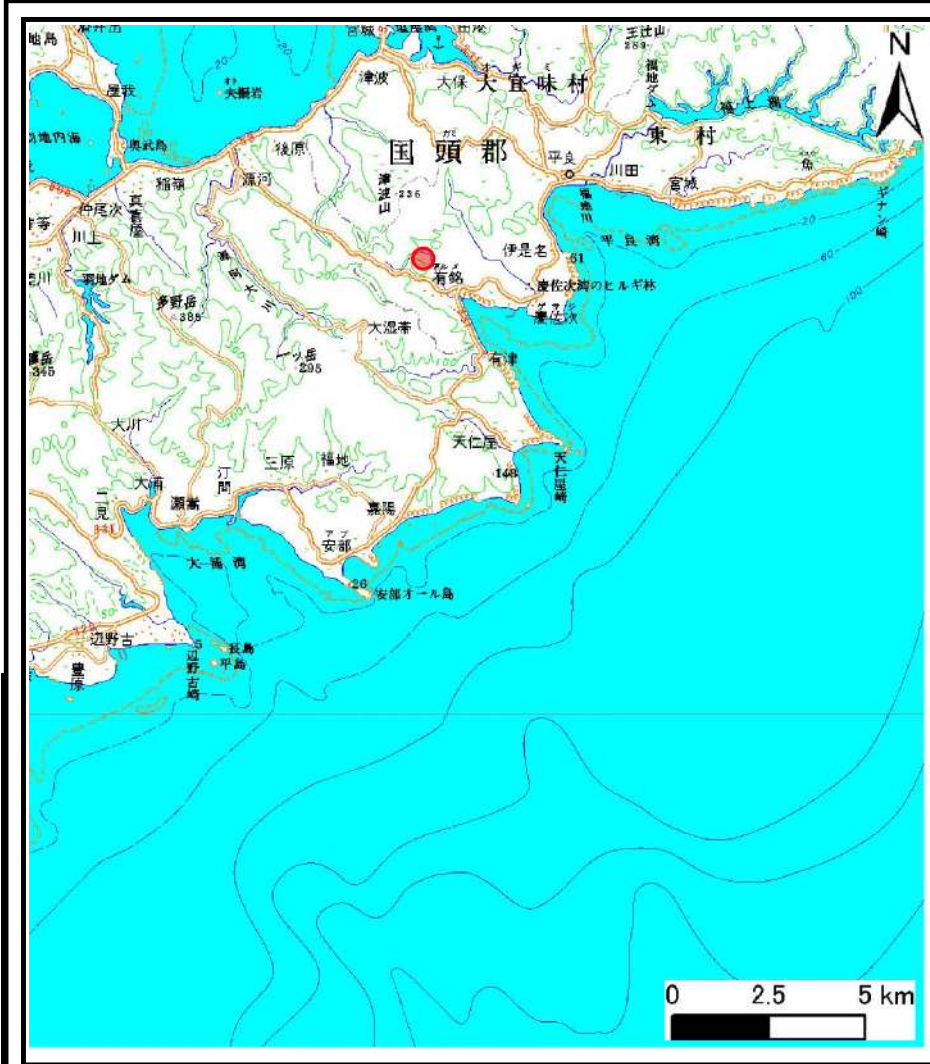
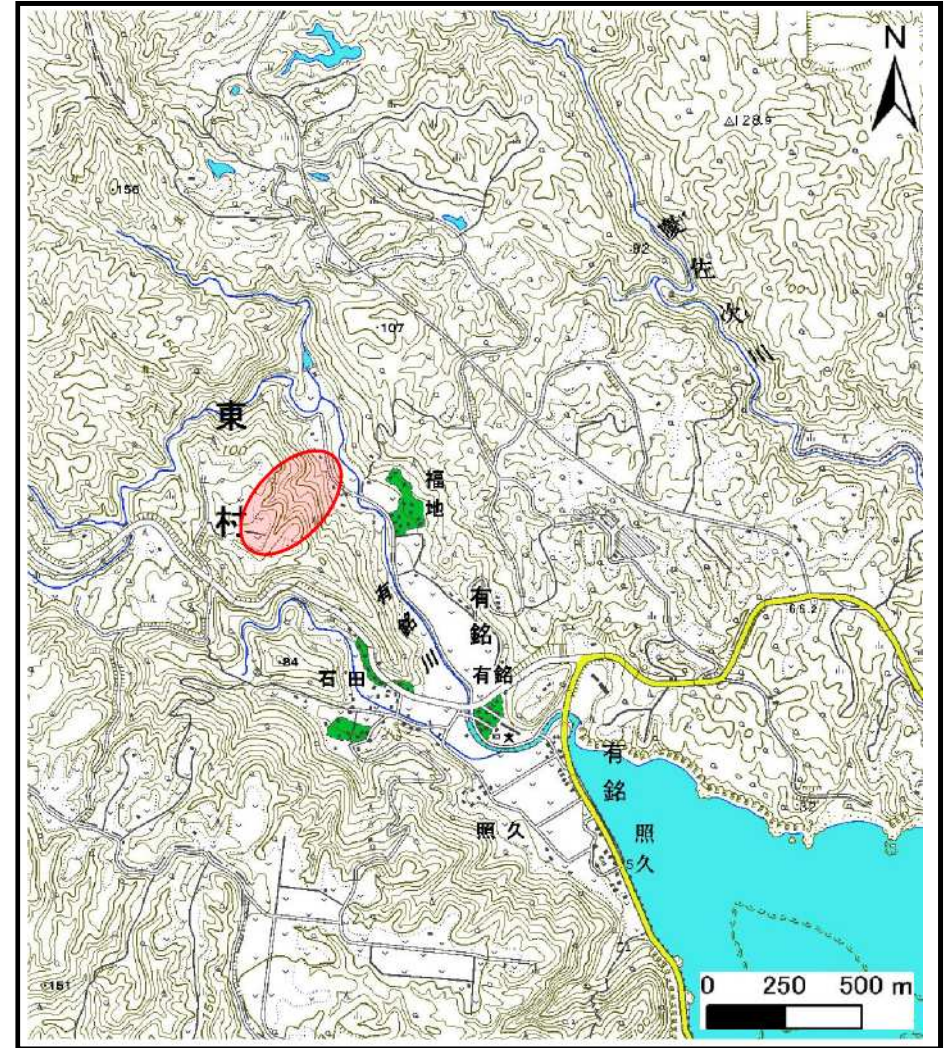


# 土砂災害警戒区域等の指定の公示に係る図書（その1）



(1/200,000)



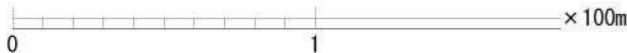
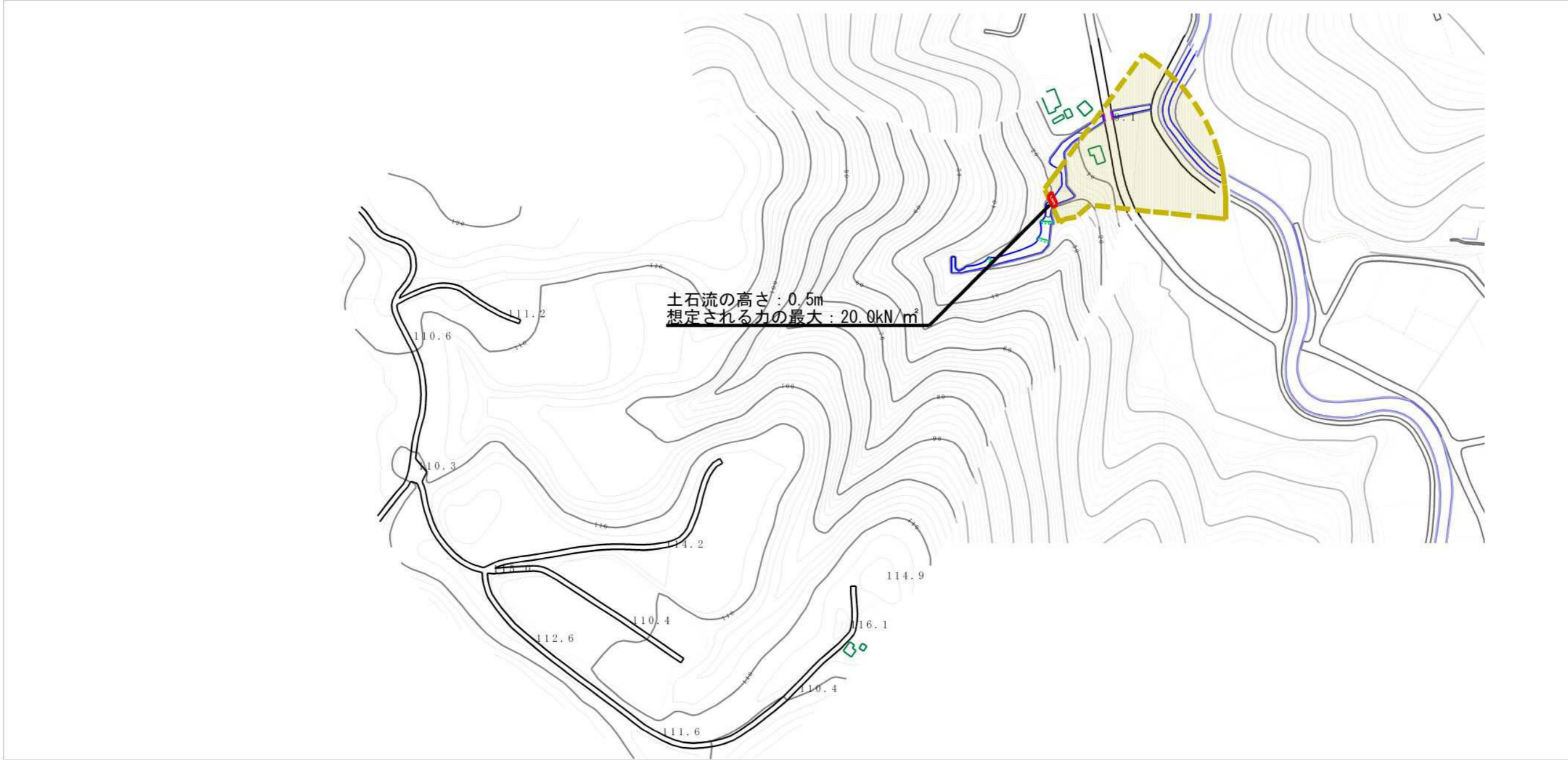
(1/25,000)

様式-1 (土)  
土砂災害警戒区域・土砂災害特別警戒区域 位置図

自然現象の種類	土石流
溪流番号	有銘川303-B14-29
溪流名	有銘川
所在地	沖縄県東村字有銘

この地図は、国土地理院長の承認を得て、同院発行の数値地図200000（地図画像）及び数値地図25000（地図画像）を複製したものである。（承認番号 平25沖複、第25号）

土砂災害警戒区域等の指定の公示に係る図書（その2）



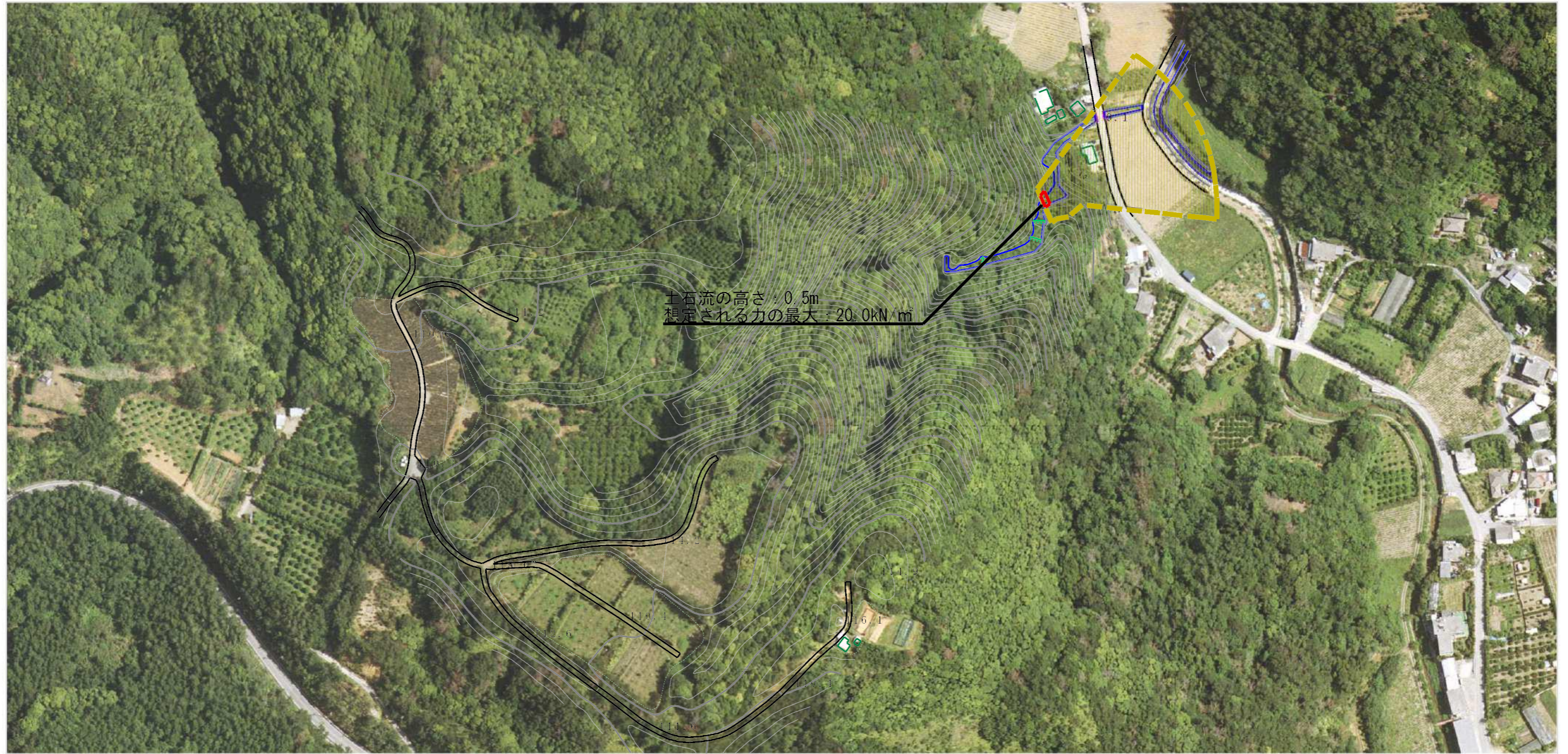
様式-2（土）  
土砂災害警戒区域・土砂災害特別警戒区域  
区域図

土砂災害防止法施行令第二条の基準に該当する区域	
土砂災害防止法施行令第三条の基準に該当する区域	
それ以外の区域	




N  
縮尺  
1:2,500

自然現象の種類	土石流	溪流番号	有銘川303-B14-29
告示番号	沖縄県告示第424号	溪流名	有銘川
告示年月日	平成30年11月2日	所在地	沖縄県東村字有銘

参考資料 (その3)



0 1 × 100m

参考資料	土石災害防止法施行令第二條の基準に該当する区域		N 縮尺 1:2,500	自然現象の種類	土石流	渓流番号	有銘川303-B14-29
	土石災害防止法施行令第三條の基準に該当する区域			告示番号	沖縄県告示第424号	渓流名	有銘川
	それ以外の区域			告示年月日	平成30年11月2日	所在地	沖縄県東村字有銘