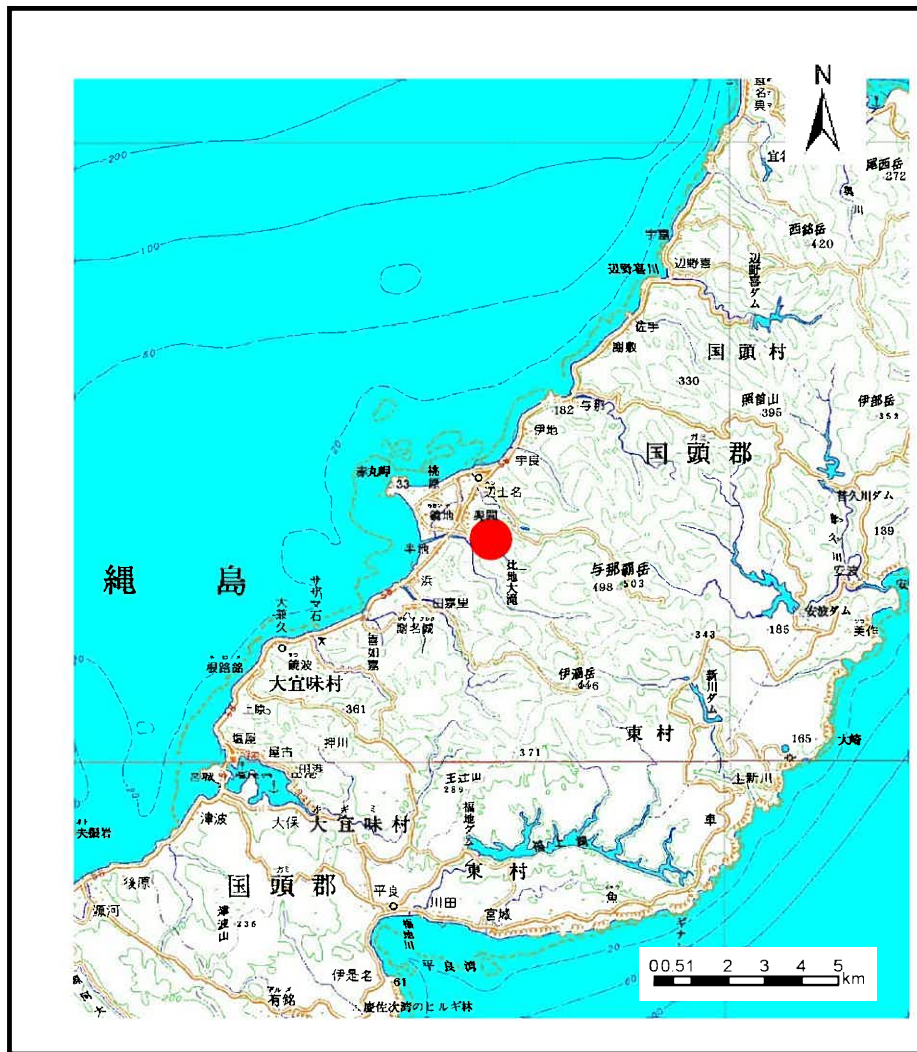
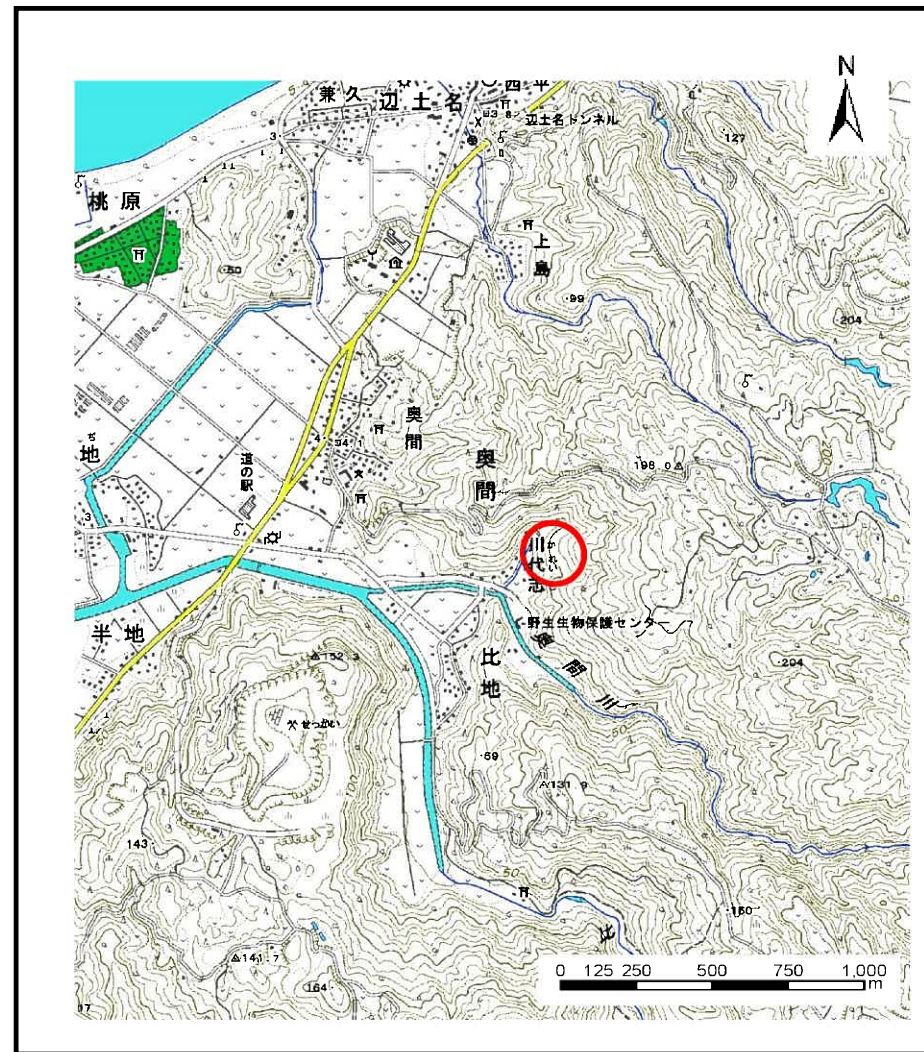


# 土砂災害警戒区域の指定の公示に係る図書（その1）



(1/200,000)



(1/25,000)




様式-1 (急)  
土砂災害特別警戒区域 位置図

自然現象の種類	急傾斜地の崩壊
箇所番号	Ⅱ-11
箇所名	奥間(4)-2
所在地	国頭村字奥間

# 土砂災害警戒区域等の指定の公示に係る図書(その2)



0 25 50 100  
m

様式-2(急) 土砂災害警戒区域・土砂災害特別警戒区域 区域図(その1)	土砂災害防止法施行令第二条の基準に該当する区域		z ↙ 縮尺 1:2,500	自然現象の種類	急傾斜地の崩壊	箇所番号	II-11
	土砂災害防止法施行令第三条の基準に該当する区域			告示番号	沖縄県告示第111号	区域名	奥間(4)-2
	それ以外の区域		告示年月日	令和4年3月29日	所在地	国頭村字奥間	

# 土砂災害警戒区域等の指定の公示に係る図書(その2)



0 25 50 100  
m

様式-2(急)  
土砂災害警戒区域・土砂災害特別警戒区域  
区域図(その1)

土砂災害防止法施行令第二条の基準に該当する区域		z ↙	自然現象の種類	急傾斜地の崩壊	箇所番号	II-11
土砂災害防止法施行令第三条の基準に該当する区域			告示番号	沖縄県告示第111号	区域名	奥間(4)-2
土砂等の(移動)高さが1m以下の場合、土砂等の移動による力が100kN/mを超える区域		縮尺	告示年月日	令和4年3月29日	所在地	国頭村字奥間
土砂等の堆積の高さが3mを超える区域			1:2,500			
それ以外の区域						