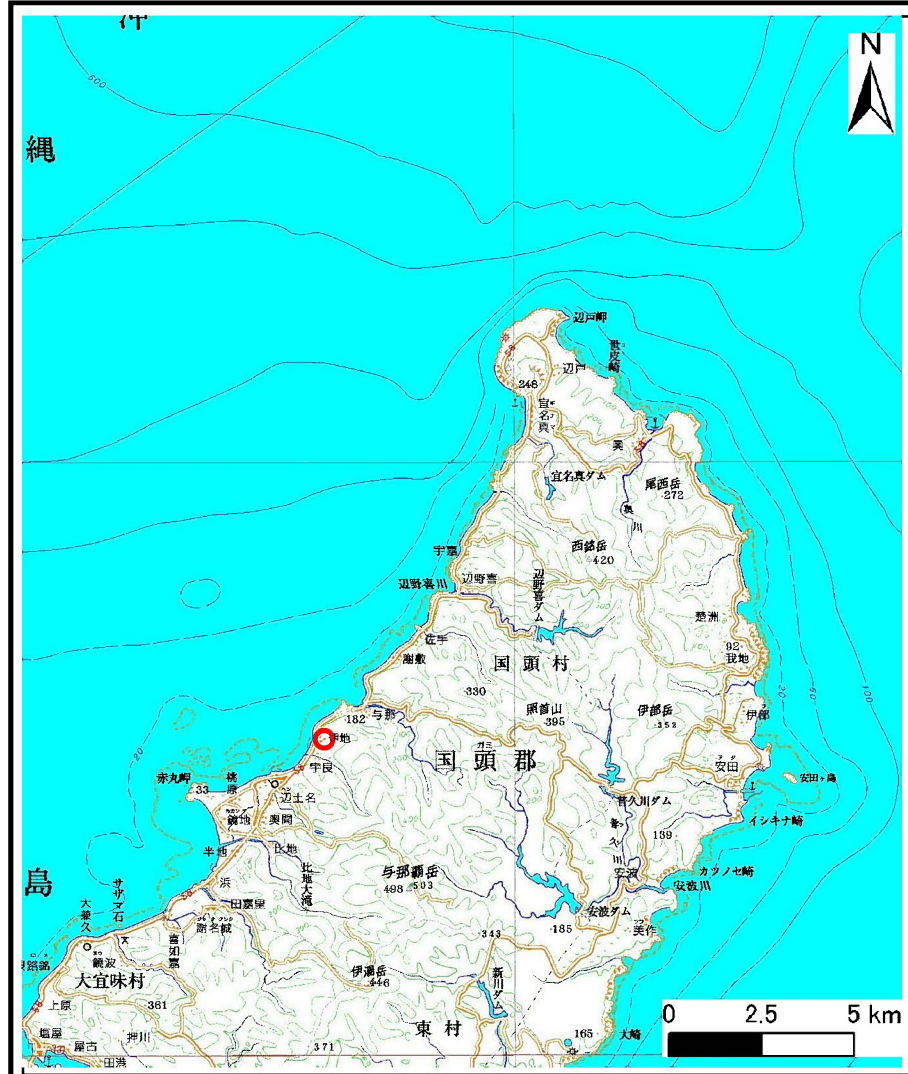
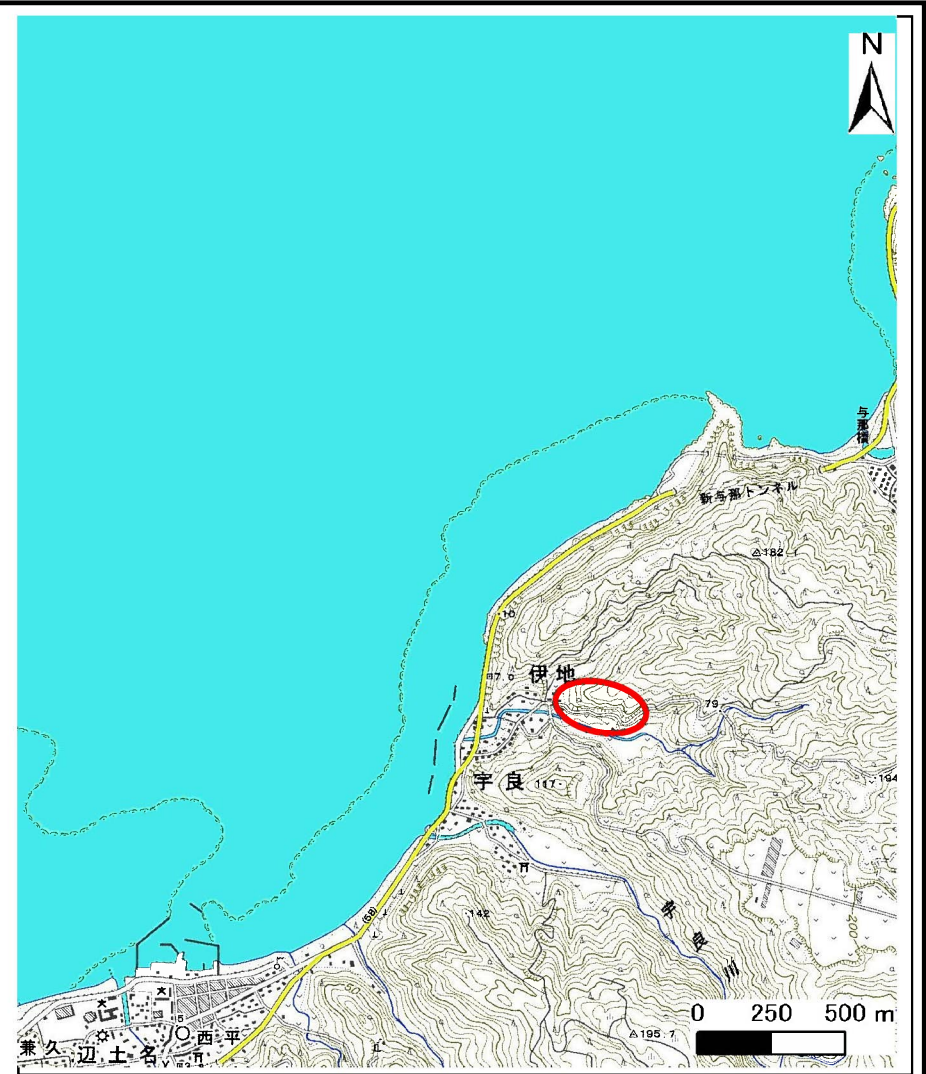


# 土砂災害警戒区域等の指定の公示に係る図書(その1)



(1/200,000)



(1/25,000)

様式-1(急)  
土砂災害警戒区域・土砂災害特別警戒区域  
位置図

自然現象の種類

急傾斜の崩壊

箇所番号

I-458

箇所名

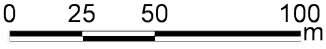
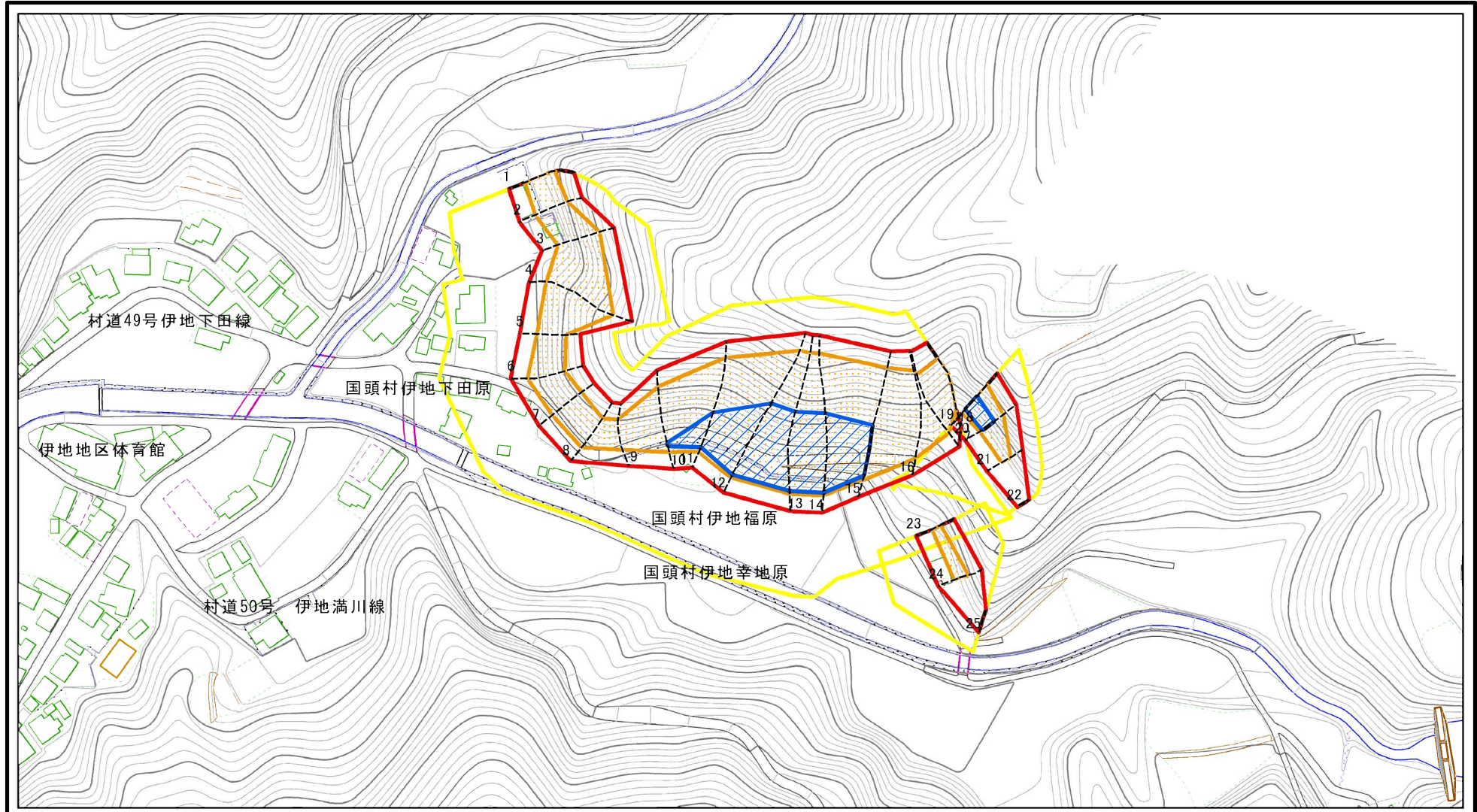
伊地(3)

所在地

国頭村字伊地

この地図は、国土地理院の承認を得て、同院発行の20万分の1・2万5千分の1の地形図を複製したものである。(承認番号 平20業複 第761号)

# 土砂災害警戒区域等の指定の公示に係る図書(その2)



図中の数字は横断測線番号を示す

<b>様式-2(急)</b> 土砂災害警戒区域・土砂災害特別警戒区域 区域図(その1)	土砂災害防止法施行令第二条の基準に該当する区域		N 縮尺 1:2,500	自然現象の種類	急傾斜地の崩壊	箇所番号	I-458
	土砂災害防止法施行令第三条の基準に該当する区域			告示番号	沖縄県告示第111号	箇所名	伊地(3)
	土砂等の(移動)高さが1m以下の場合、土砂等の移動による力が100kN/mを超える区域			告示年月日	令和4年3月29日	所在地	国頭村字伊地
	土砂等の堆積の高さが3mを超える区域						
	それ以外の区域						

# 土砂災害警戒区域等の指定の公示に係る図書(その2-1)

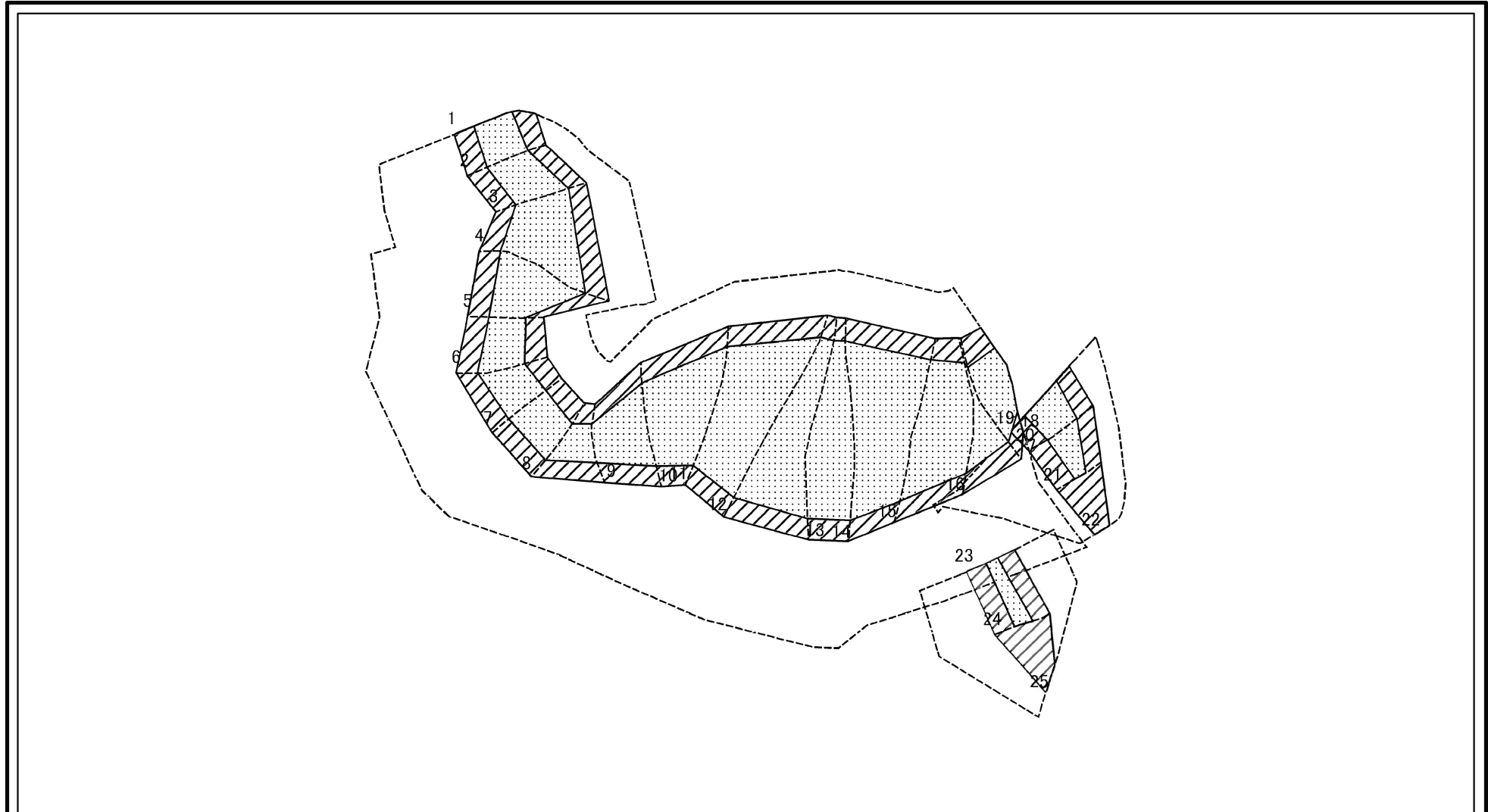


0 25 50 100  
m

図中の数字は横断測線番号を示す

<b>様式-2-1(急)</b> <b>土砂災害警戒区域・土砂災害特別警戒区域</b> <b>区域図(その2)</b>	土砂災害防止法施行令第二条の基準に該当する区域		N	自然現象の種類	急傾斜地の崩壊	箇所番号	I-458
	土砂災害防止法施行令第三条の基準に該当する区域			縮尺	告示番号	沖縄県告示第111号	箇所名
	それ以外の区域		1:2,000		告示年月日	令和4年3月29日	所在地

# 土砂災害警戒区域等の指定の公示に係る図書(その2-2)



0 25 50 100  
m

図中の数字は横断測線番号を示す

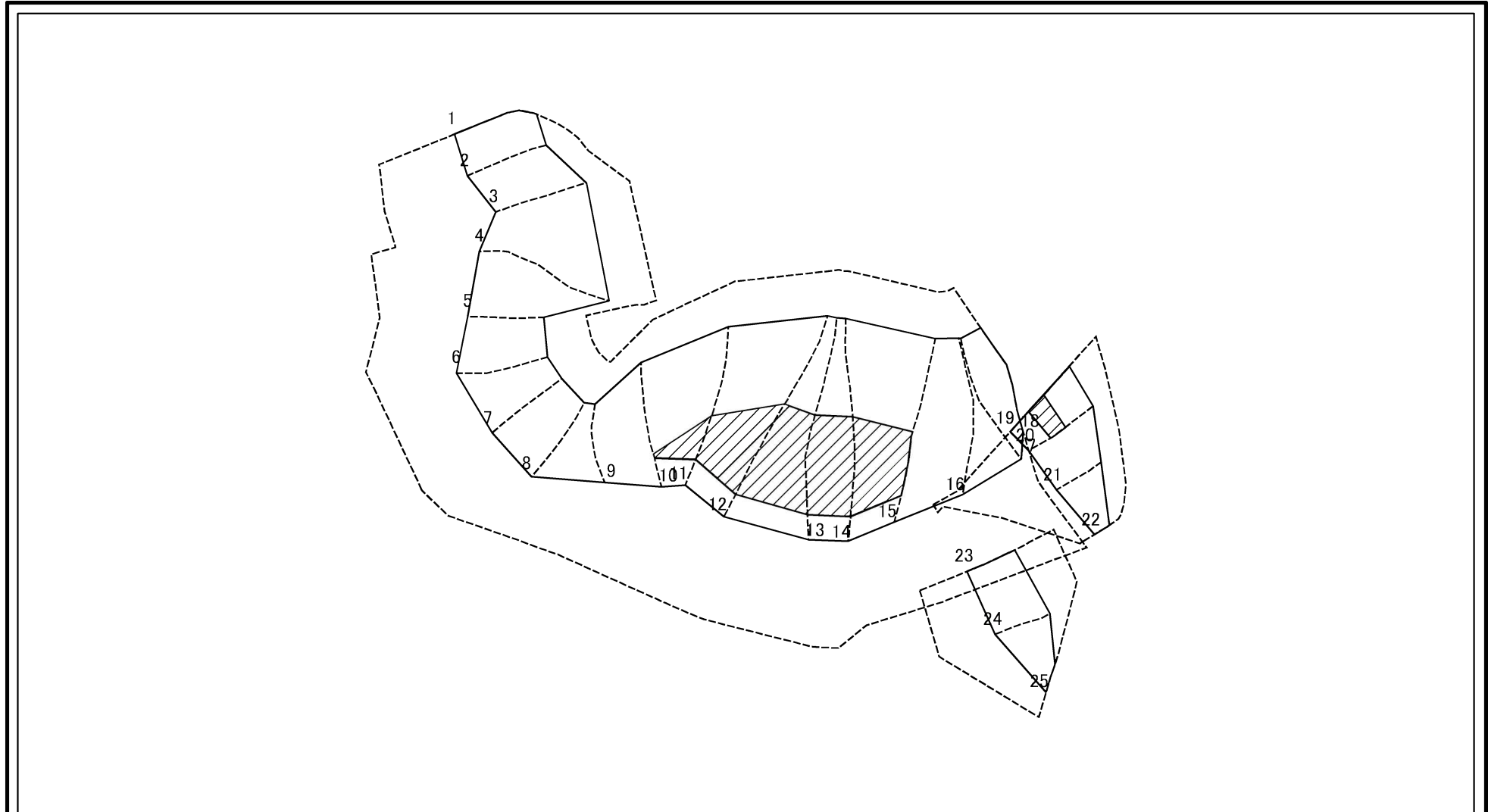
様式-2-2(急)  
土砂災害特別警戒区域の区域区分図  
(急傾斜地の崩壊に伴う土石等の移動により  
建築物の地上部に作用すると想定される力)

土砂災害防止法施行令第二条の基準に該当する区域	
土砂災害防止法施行令第三条の基準に該当する区域	
それ以外の区域	

N	
縮尺	1:2,000

自然現象の種類	急傾斜地の崩壊	箇所番号	I-458
告示番号	沖縄県告示第111号	箇所名	伊地(3)
告示年月日	令和4年3月29日	所在地	国頭村字伊地

# 土砂災害警戒区域等の指定の公示に係る図書(その2-3)



0 25 50 100  
m

図中の数字は横断測線番号を示す

様式-2-3(急)  
土砂災害特別警戒区域の区域区分図  
(急傾斜地の崩壊に伴う土石等の堆積により  
建築物の地上部に作用すると想定される力)

土砂災害防止法施行令第二条の基準に該当する区域

土砂災害防止法 施行令第三条の 基準に該当する 区域	土石等の堆積の高さが3mを超える区域	
	それ以外の区域	

縮尺
1:2,000

自然現象 の種類	急傾斜地の崩壊
告示番号	沖縄県告示第111号
告示年月日	令和4年3月29日

箇所番号	I-458
箇所名	伊地(3)
所在地	国頭村字伊地

箇所番号	I-458
箇所名	伊地(3)
所在地	国頭村字伊地

箇所番号	I-458
箇所名	伊地(3)
所在地	国頭村字伊地

箇所番号	I-458
箇所名	伊地(3)
所在地	国頭村字伊地

箇所番号	I-458
箇所名	伊地(3)
所在地	国頭村字伊地

箇所番号	I-458
箇所名	伊地(3)
所在地	国頭村字伊地

箇所番号	I-458
箇所名	伊地(3)
所在地	国頭村字伊地

## 土砂災害警戒区域等の指定の公示に係る図書(その3)

横断測線の区間	土石等の移動により建築物の地上部に作用すると想定される力				土石等の堆積により建築物の地上部に作用すると想定される力				横断測線の区間	土石等の移動により建築物の地上部に作用すると想定される力				土石等の堆積により建築物の地上部に作用すると想定される力			
	土石等の(移動)高さが1m以下の場合、土石等の移動による力が100kN/m <sup>2</sup> を超える区域		それ以外の区域		土石等の堆積の高さが3mを超える区域		それ以外の区域			土石等の(移動)高さが1m以下の場合、土石等の移動による力が100kN/m <sup>2</sup> を超える区域		それ以外の区域		土石等の堆積の高さが3mを超える区域		それ以外の区域	
	力の大きさのうち最大のもの (kN/m <sup>2</sup> )	土石等の高さ (m)	力の大きさのうち最大のもの (kN/m <sup>2</sup> )	土石等の高さ (m)	力の大きさのうち最大のもの (kN/m <sup>2</sup> )	土石等の高さ (m)	力の大きさのうち最大のもの (kN/m <sup>2</sup> )	土石等の高さ (m)		力の大きさのうち最大のもの (kN/m <sup>2</sup> )	土石等の高さ (m)	力の大きさのうち最大のもの (kN/m <sup>2</sup> )	土石等の高さ (m)	力の大きさのうち最大のもの (kN/m <sup>2</sup> )	土石等の高さ (m)	力の大きさのうち最大のもの (kN/m <sup>2</sup> )	土石等の高さ (m)
1 ~ 2	140.38	1.00	100.00	1.00	-	-	14.84	2.77									
2 ~ 3	146.46	1.00	100.00	1.00	-	-	14.91	2.79									
3 ~ 4	146.46	1.00	100.00	1.00	-	-	15.83	2.96									
4 ~ 5	143.43	1.00	100.00	1.00	-	-	15.83	2.96									
5 ~ 6	138.20	1.00	100.00	1.00	-	-	15.64	2.92									
6 ~ 7	139.65	1.00	100.00	1.00	-	-	14.50	2.71									
7 ~ 8	139.65	1.00	100.00	1.00	-	-	14.50	2.71									
8 ~ 9	134.79	1.00	100.00	1.00	-	-	13.71	2.56									
9 ~ 10	150.97	1.00	100.00	1.00	-	-	16.05	3.00									
10 ~ 11	157.19	1.00	100.00	1.00	19.29	3.60	16.05	3.00									
11 ~ 12	157.19	1.00	100.00	1.00	20.66	3.86	16.05	3.00									
12 ~ 13	153.63	1.00	100.00	1.00	20.66	3.86	16.05	3.00									
13 ~ 14	153.72	1.00	100.00	1.00	20.67	3.86	16.05	3.00									
14 ~ 15	155.26	1.00	100.00	1.00	20.67	3.86	16.05	3.00									
15 ~ 16	155.26	1.00	100.00	1.00	-	-	16.05	3.00									
16 ~ 17	144.35	1.00	100.00	1.00	-	-	15.77	2.95									
17 ~ 18	139.14	1.00	100.00	1.00	-	-	15.19	2.84									
19 ~ 20	144.42	1.00	100.00	1.00	19.33	3.61	16.05	3.00									
20 ~ 21	135.82	1.00	100.00	1.00	-	-	16.05	3.00									
21 ~ 22	-	-	100.00	1.00	-	-	14.18	2.65									
23 ~ 24	122.35	1.00	100.00	1.00	-	-	13.26	2.48									
24 ~ 25	-	-	100.00	1.00	-	-	13.26	2.48									

様式-3(急)  建築物の構造の規制に必要な衝撃に関する事項	自然現象の種類	急傾斜地の崩壊	箇所番号	I-458
	告示番号	沖縄県告示第111号	箇所名	伊地(3)
	告示年月日	令和4年3月29日	所在地	国頭村字伊地