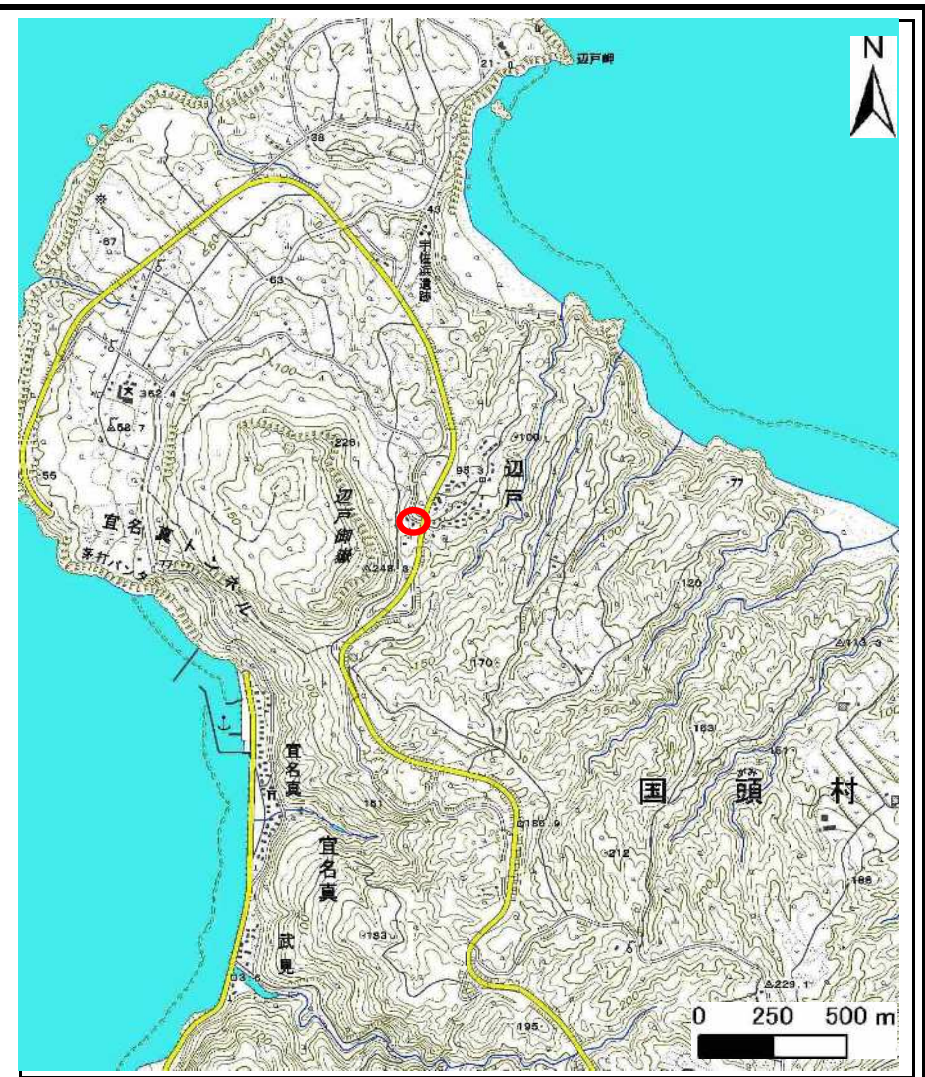
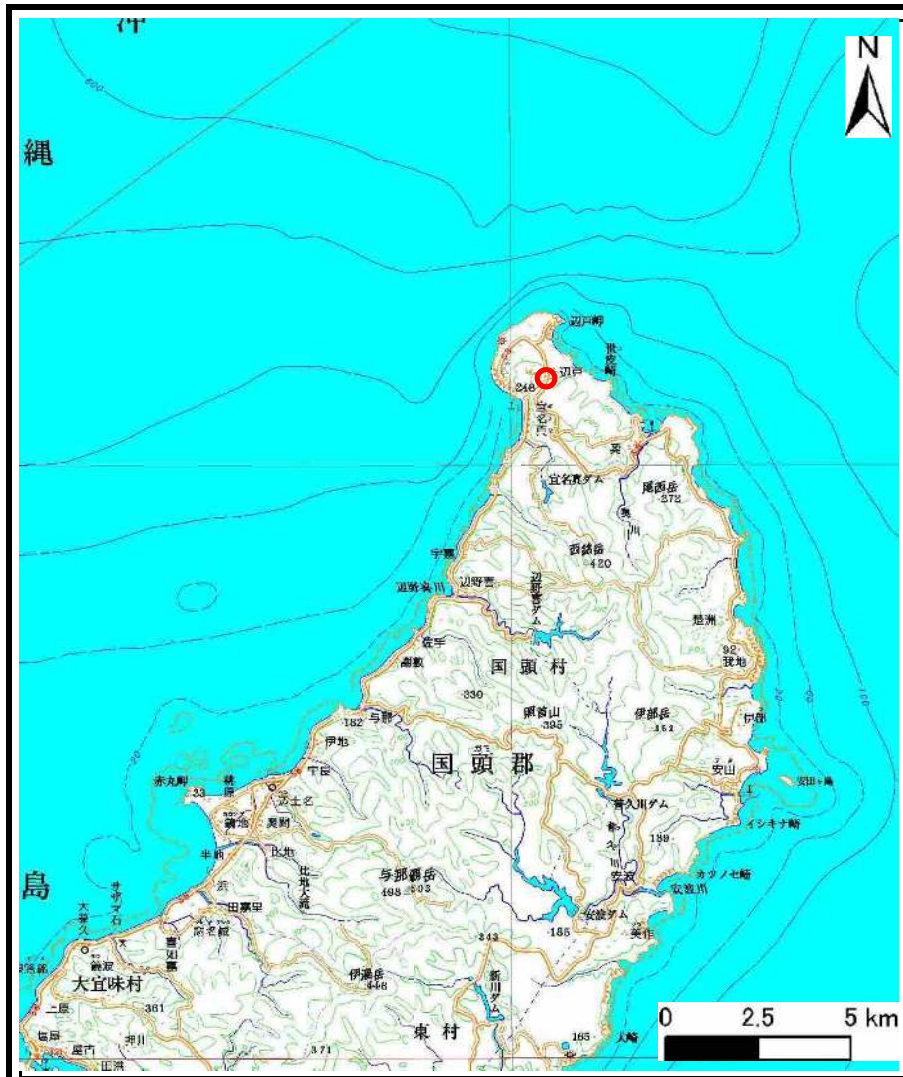


# 土砂災害警戒区域等の指定の公示に係る図書(その1)



|                                       |         |            |
|---------------------------------------|---------|------------|
| 様式-1(急)<br>土砂災害警戒区域・土砂災害特別警戒区域<br>位置図 | 自然現象の種類 | 急傾斜の崩壊     |
|                                       | 箇所番号    | Ⅱ-3        |
|                                       | 箇所名     | 辺戸(2)      |
|                                       | 所在地     | 沖縄県国頭村辺戸上方 |

この地図は、国土地理院の承認を得て、同院発行の20万分の1・2万5千分の1の地形図を複製したものである。(承認番号 平20業複 第761号)

# 土砂災害警戒区域等の指定の公示に係る図書(その2)



0 25 50 100  
m

図中の数字は横断測線番号を示す

|   |   |  |                   |           |            |            |       |
|---|---|--|-------------------|-----------|------------|------------|-------|
| <b>様式-2(急)</b><br><b>土砂災害警戒区域・土砂災害特別警戒区域</b><br><b>区域図(その1)</b> | 土砂災害防止法施行令第二条の基準に該当する区域                     |  | <br>縮尺<br>1:2,500 | 自然現象の種類   | 急傾斜地の崩壊    | 箇所番号       | II-3  |
|   | 土砂災害防止法施行令第三条の基準に該当する区域                     |  |                   | 告示番号      | 沖縄県告示第150号 | 箇所名        | 辺戸(2) |
|   | 土砂等の(移動)高さが1m以下の場合、土砂等の移動による力が100kN/mを超える区域 |  | 告示年月日             | 令和6年3月29日 | 所在地        | 沖縄県国頭村辺戸上方 |       |
|   | 土砂等の堆積の高さが3mを超える区域                          |  |                   |           |            |            |       |

# 土砂災害警戒区域等の指定の公示に係る図書(その2-1)



図中の数字は横断測線番号を示す

様式-2-1(急)

土砂災害警戒区域・土砂災害特別警戒区域  
区域図(その2)

土砂災害防止法施行令第二条の基準に該当する区域



自然現象  
の種類

急傾斜地の崩壊

箇所番号

II-3

土砂災害防止法  
施行令第三条の  
基準に該当する  
区域



縮尺

告示番号

沖縄県告示第150号

箇所名

辺戸(2)

土石等の堆積の高さが3mを超える区域



1:1,000

告示年月日

令和6年3月29日

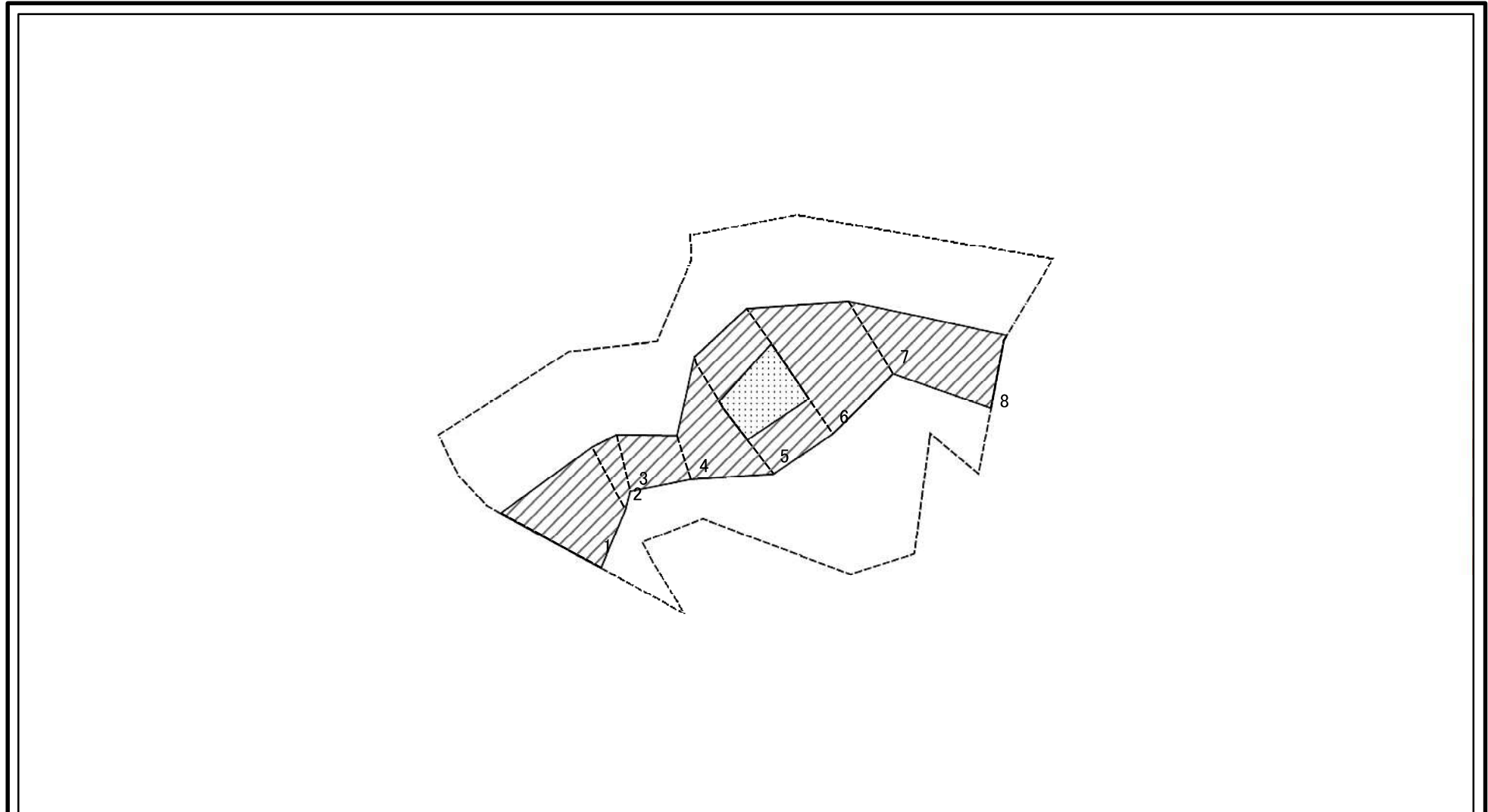
所在地

沖縄県国頭村辺戸上方

それ以外の区域



# 土砂災害警戒区域等の指定の公示に係る図書(その2-2)



0 25 50 100  
m

図中の数字は横断測線番号を示す

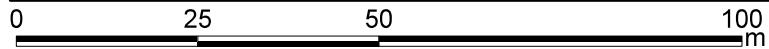
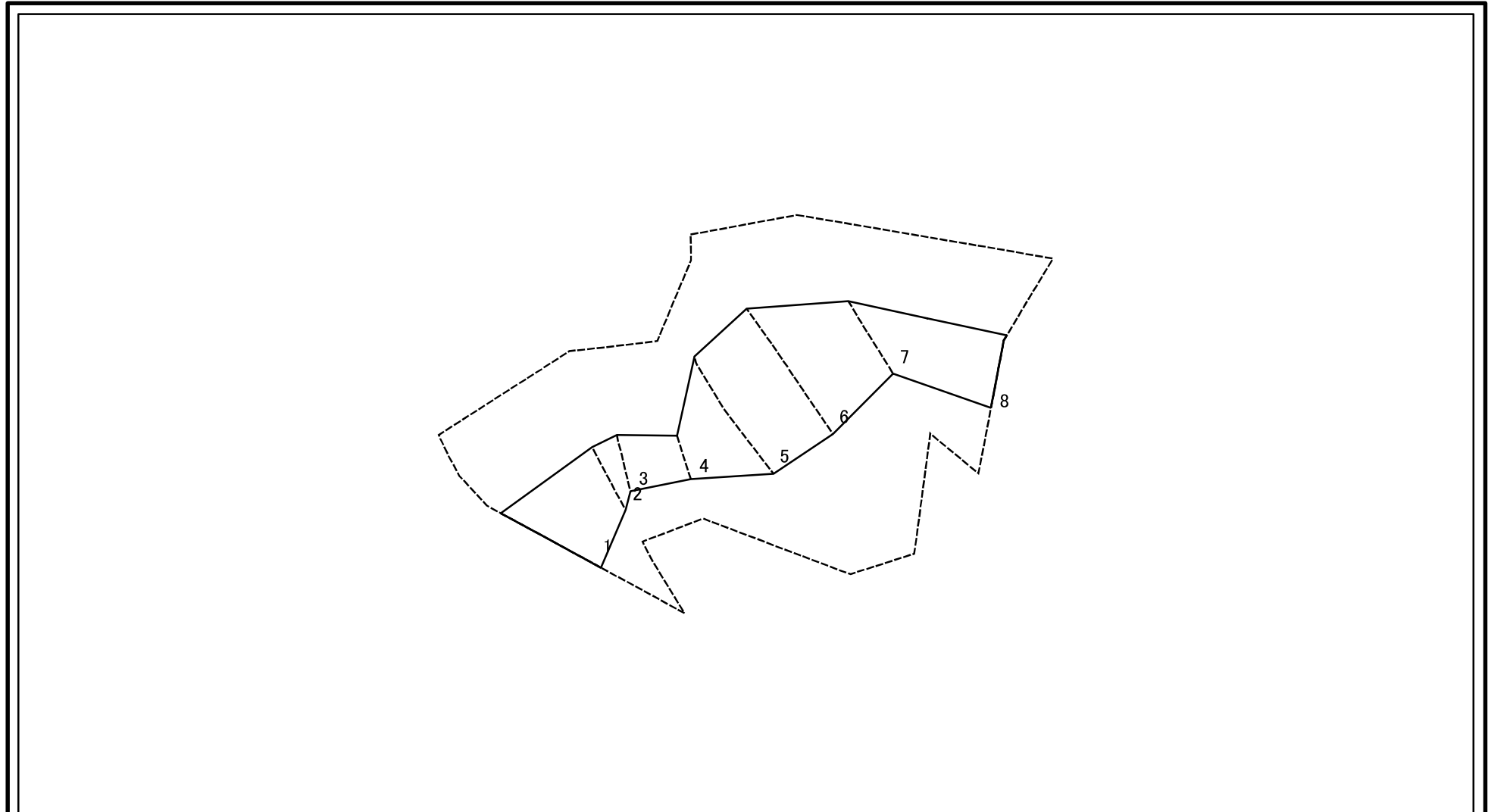
様式-2-2(急)  
土砂災害特別警戒区域の区域区分図  
(急傾斜地の崩壊に伴う土石等の移動により  
建築物の地上部に作用すると想定される力)

|                         |  |
|-------------------------|--|
| 土砂災害防止法施行令第二条の基準に該当する区域 |  |
| 土砂災害防止法施行令第三条の基準に該当する区域 |  |
| それ以外の区域                 |  |

|  |         |
|--|---------|
|  | 縮尺      |
|  | 1:1,000 |

|         |            |      |            |
|---------|------------|------|------------|
| 自然現象の種類 | 急傾斜地の崩壊    | 箇所番号 | II-3       |
| 告示番号    | 沖縄県告示第150号 | 箇所名  | 辺戸(2)      |
| 告示年月日   | 令和6年3月29日  | 所在地  | 沖縄県国頭村辺戸上方 |

# 土砂災害警戒区域等の指定の公示に係る図書(その2-3)



図中の数字は横断測線番号を示す

|   |                         |  |  |         |      |            |
|---|-------------------------|--|--|---------|------|------------|
| 様式-2-3(急)<br>土砂災害特別警戒区域の区域区分図<br>(急傾斜地の崩壊に伴う土石等の堆積により<br>建築物の地上部に作用すると想定される力) | 土砂災害防止法施行令第二条の基準に該当する区域 |  | 自然現象の種類<br>急傾斜地の崩壊<br>告示番号<br>沖縄県告示第150号<br>告示年月日<br>令和6年3月29日 | 箇所番号    | II-3 |            |
|   | 土砂災害防止法施行令第三条の基準に該当する区域 |  |  | 縮尺      | 箇所名  | 辺戸(2)      |
|   | それ以外の区域                 |  |  | 1:1,000 | 所在地  | 沖縄県国頭村辺戸上方 |

